









ISTANZA DI CONCESSIONE DI COLTIVAZIONE  
d 30 B.C.-MD

STUDIO DI IMPATTO AMBIENTALE  
PROGETTO OMBRINA MARE

# CARTA DEI SEDIMENTI E DELLE BIOGENOSI

## Legenda

-  Permessi di ricerca B.R269.GC
-  Area in istanza di concessione d 30 B.C.-MD
-  Piattaforma di sviluppo OBM-A
-  Boa
-  FPSO
-  Pipelines in progetto
-  Popolamenti eterogenei delle sabbie fini ben calibrate
-  Biocenosi dei fanghi terrigeni costieri

Scala 1:100.000

0 1 2 4 Chilometri

