



COMUNE DI SESSA AURUNCA

PROVINCIA DI CASERTA



REGIONE CAMPANIA



REALIZZAZIONE DI UN IMPIANTO SOLARE FOTOVOLTAICO DELLA POTENZA MASSIMA IN IMMISSIONE DI 12 MWAC E IMPIANTO STORAGE STAND-ALONE DELLA POTENZA NOMINALE DI 100MW CONNESSI ALLA RETE ELETTRICA NAZIONALE

Denominazione Impianto:

IMPIANTO SESSA AURUNCA 9

Ubicazione:

Comune di Cellole (CE)

**ELABORATO
3.13-PDEG**

CONNESSIONE - SEU - INQUADRAMENTO URBANISTICO

Cod. Doc.:3.13-PDEG



Renewco Engineering S.r.l.
Piazza Giovanni XXIII, 5
Porto Sant'Elpidio (FM) 63821 ITALY
IP.iva e C.F.: 02553880442
info@renew-co.com www.renewco.com

Scala:

PROGETTO

Data:

21/06/2022

PRELIMINARE



DEFINITIVO



ESECUTIVO



Tecnici:

*Dott. Ing. Matteo Carboni:
Iscritto al n. B31 dell'Albo degli Ingegneri
della Provincia di Ascoli Piceno*

*Dott. Ing. Francesco Rongoni:
Iscritto al n. B017 dell'Albo degli Ingegneri
della Provincia di Fermo*

Revisione	Data	Descrizione	Redatto	Approvato	Autorizzato
01	21/06/2022	Progetto Definitivo			
02					
03					
04					

I Tecnici:

Dott. Ing. Matteo Carboni

*(Iscritto al n. B31, dell'Albo dell'Ordine degli Ingegneri della
Provincia di Ascoli Piceno)*

I Tecnici:

Dott. Ing. Francesco Rongoni

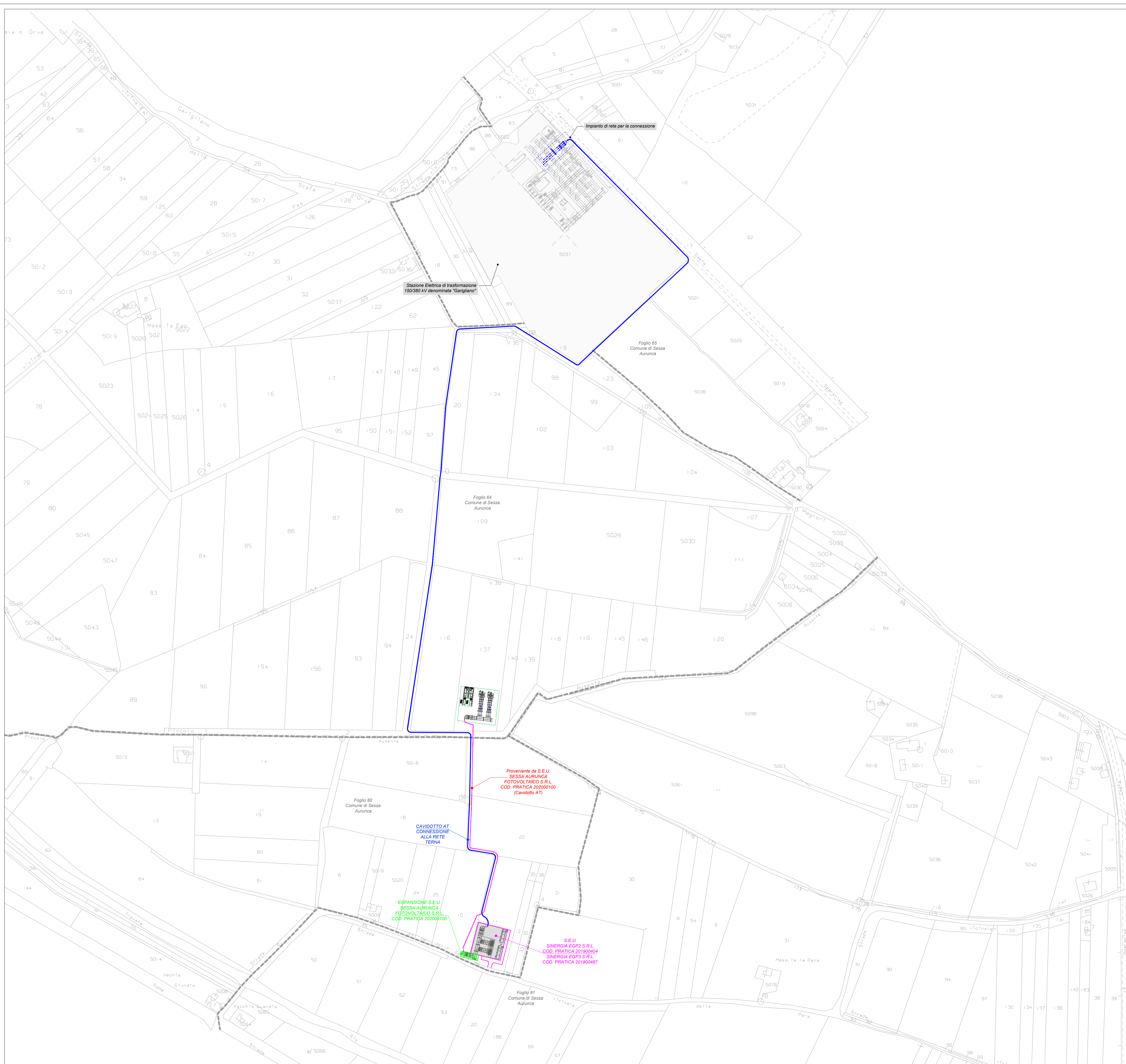
*(Iscritto al n. B017, dell'Albo dell'Ordine degli Ingegneri della
Provincia di Fermo)*

il Richiedente:

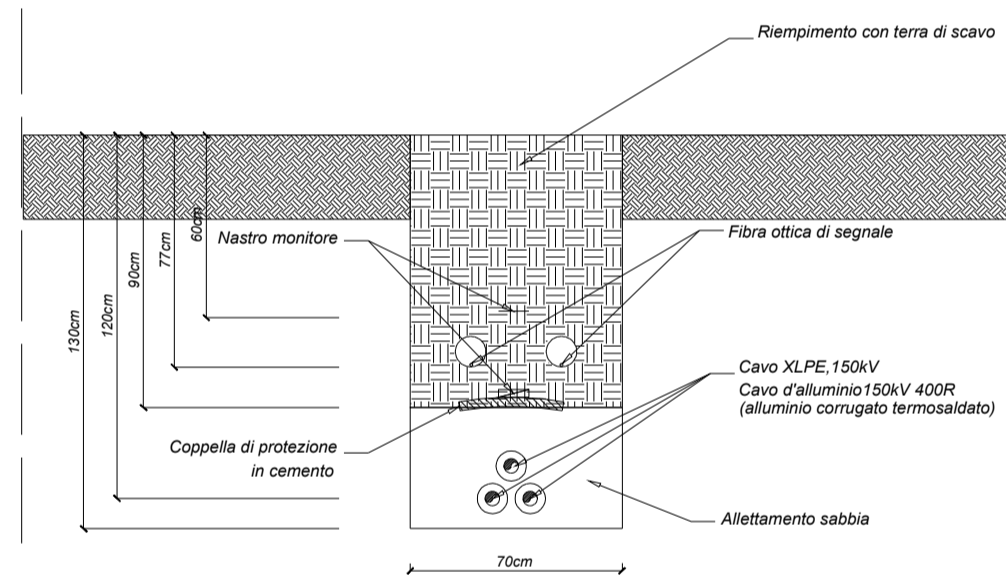
SOLAR CHALLENGE 4 SRL

*Via Venezia Giulia, n.4 - 63074 San Benedetto del Tronto (AP)
P.iva: 02433930449*

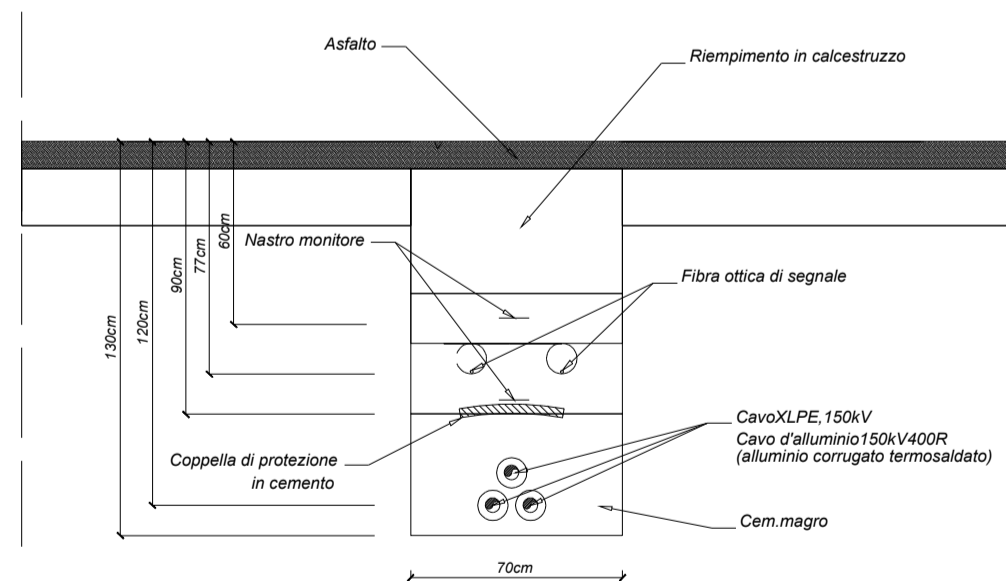
LEGENDA	
Simbolo	Descrizione
	SEU - Stazione Elettrica di Utanza
	Linea AT Interrata di Connessione
	Stazione Elettrica di Utanza - Condivisa con Altri Produttori (AUTORIZZATA)
	Espansione Stazione Elettrica di Utanza
	Impianto di Utanza per la Connessione AT (AUTORIZZATA)



**Elettrodotto alta tensione 150kV
in cavo interrato
su terreno naturale - Scala1:25**



**Elettrodotto alta tensione 150kV
in cavo interrato
su strada asfaltata - Scala1:25**



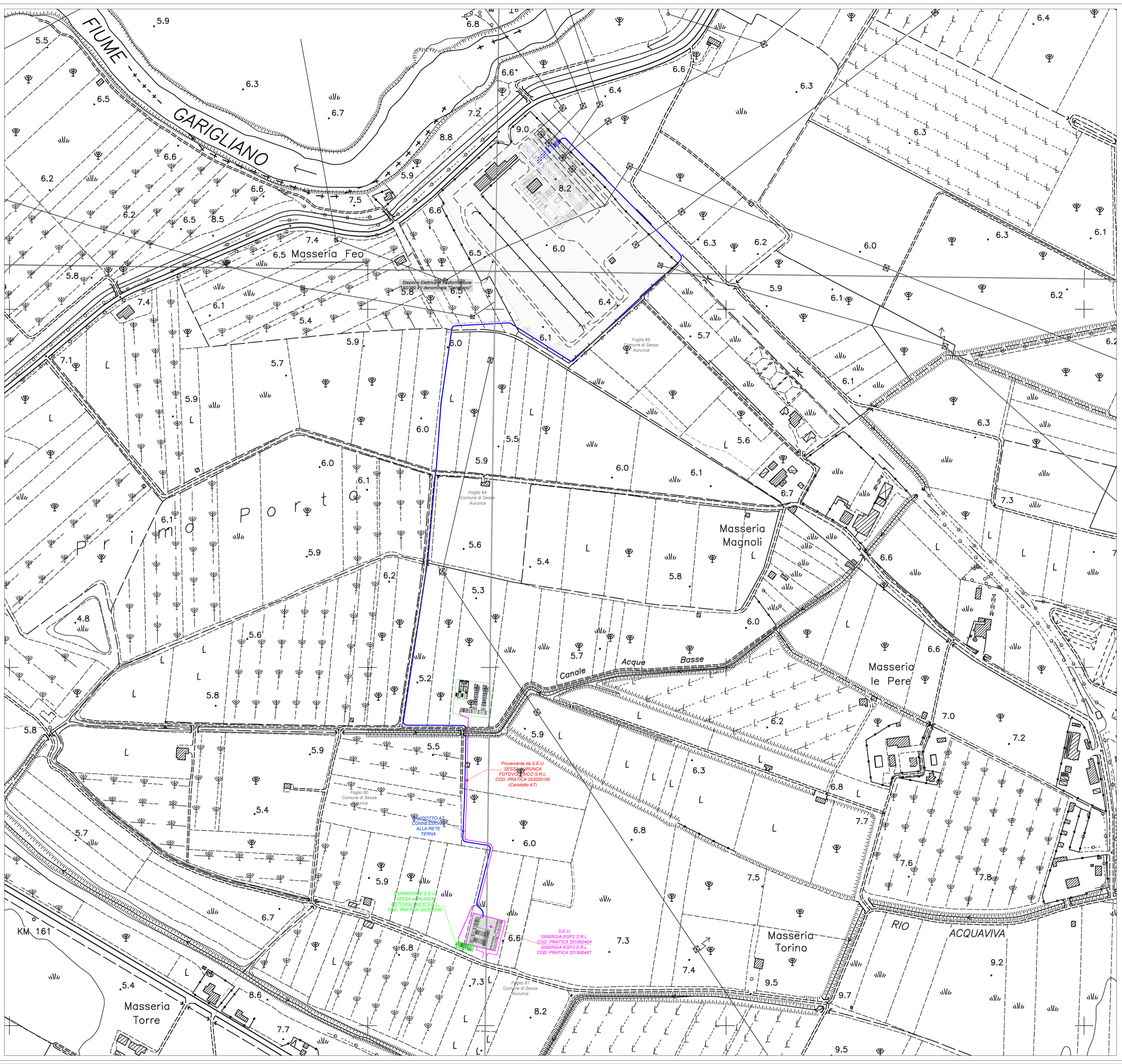
Proveniente da S.E.U.
SESSA AURUNCA
FOTOVOLTAICO S.R.L.
COD. PRATICA 20200100
(Cavidotto AT)

CAVIDOTTO AT
CONNESSIONE
ALLA RETE
TERNA

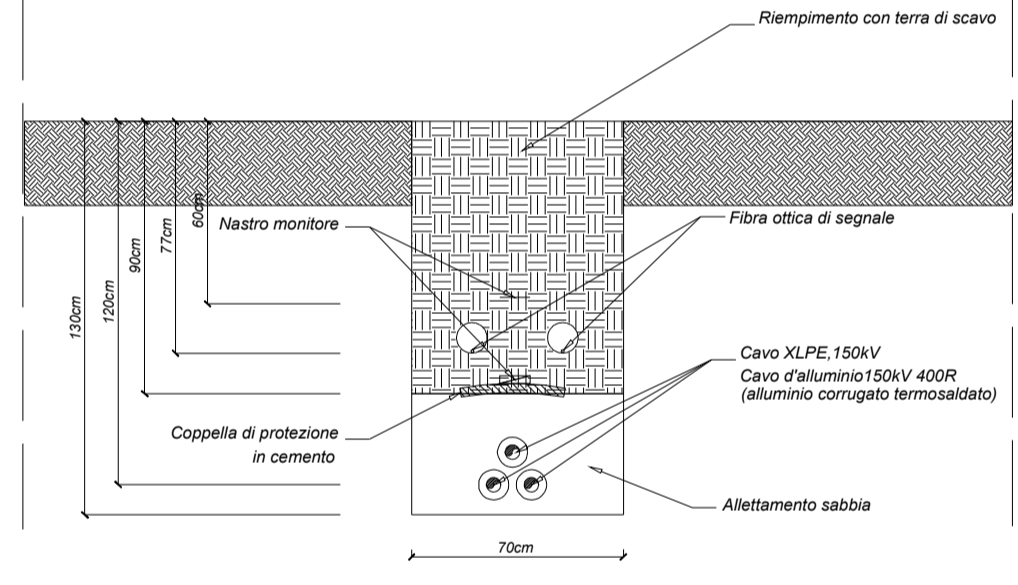
ESPANSIONE S.E.U.
SESSA AURUNCA
FOTOVOLTAICO S.R.L.
COD. PRATICA 20200100

S.E.U.
SINERGIA EGP3 S.R.L.
COD. PRATICA 20190404
SINERGIA EGP3 S.R.L.
COD. PRATICA 20190407

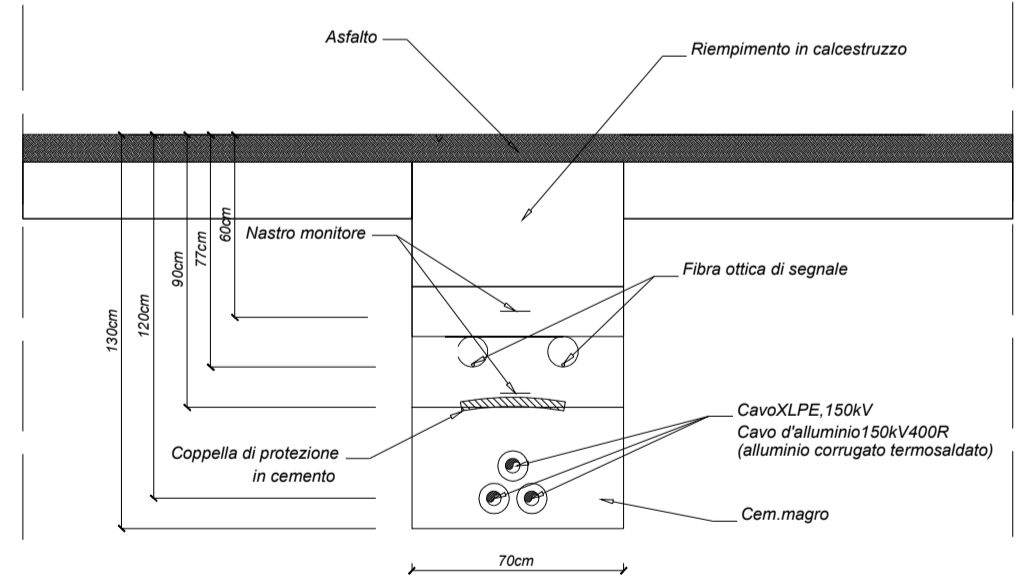
LEGENDA	
Simbolo	Descrizione
	SEU - Stazione Elettrica di Utente
	Linea AT Interrata di Connessione
	Stazione Elettrica di Utente - Condivisa con Altri Produttori (AUTORIZZATA)
	Espansione Stazione Elettrica di Utente
	Impianto di Utente per la Connessione AT (AUTORIZZATA)



Elettrodotta alta tensione 150kV in cavo interrato su terreno naturale - Scala 1:25



Elettrodotta alta tensione 150kV in cavo interrato su strada asfaltata - Scala 1:25



Proveniente da S.E.U. SESSA AURUNCA FOTOVOLTAICO S.R.L. COD. PRATICA 20200100 (Cavidotta AT)

ESPANSIONE S.E.U. SESSA AURUNCA FOTOVOLTAICO S.R.L. COD. PRATICA 20200100

S.E.U. SINERGIA EGP3 S.R.L. COD. PRATICA 201900404 SINERGIA EGP3 S.R.L. COD. PRATICA 201900407

Foglio 81 Comune di Sessa Aurunca

Foglio 80 Comune di Sessa Aurunca

Foglio 85 Comune di Sessa Aurunca

Foglio 82 Comune di Sessa Aurunca

Foglio 83 Comune di Sessa Aurunca

Foglio 84 Comune di Sessa Aurunca

Foglio 86 Comune di Sessa Aurunca

Foglio 87 Comune di Sessa Aurunca

Foglio 88 Comune di Sessa Aurunca

Foglio 89 Comune di Sessa Aurunca

Foglio 90 Comune di Sessa Aurunca

Foglio 91 Comune di Sessa Aurunca

Foglio 92 Comune di Sessa Aurunca

Foglio 93 Comune di Sessa Aurunca

Foglio 94 Comune di Sessa Aurunca

Foglio 95 Comune di Sessa Aurunca

Foglio 96 Comune di Sessa Aurunca

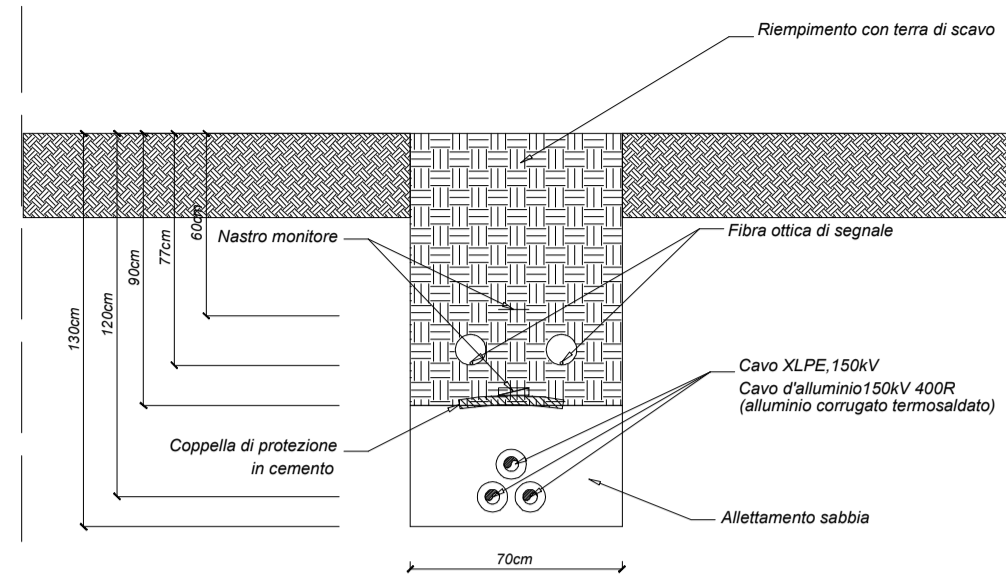
Foglio 97 Comune di Sessa Aurunca

Foglio 98 Comune di Sessa Aurunca

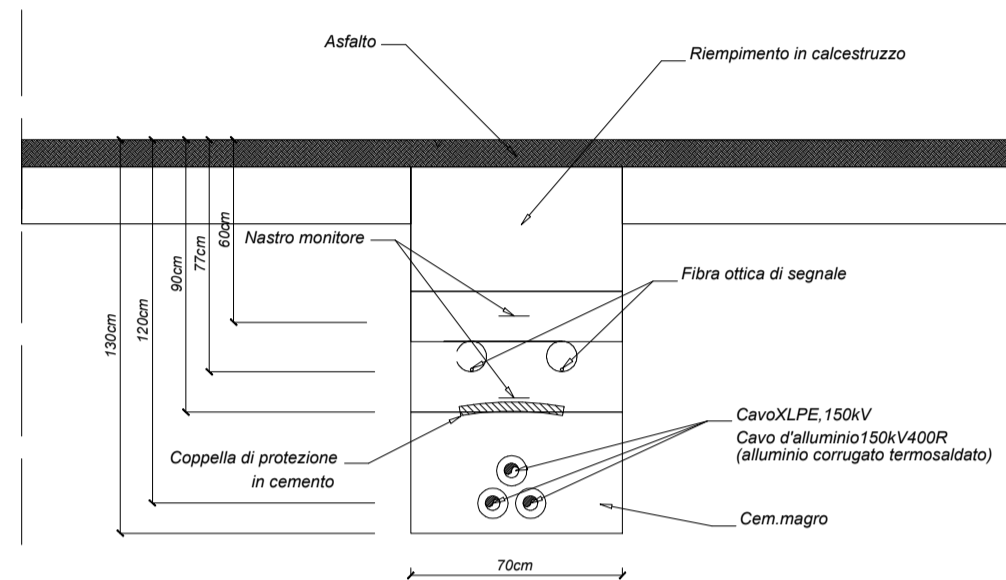
Foglio 99 Comune di Sessa Aurunca

Foglio 100 Comune di Sessa Aurunca

Elettrodotto alta tensione 150kV
in cavo interrato
su terreno naturale - Scala1:25



Elettrodotto alta tensione 150kV
in cavo interrato
su strada asfaltata - Scala1:25



Legenda

Natura2000 Sites

- Habitats Directive Sites (pSCI, SCI or SAC)
- Habitats Directive Sites (pSCI, SCI or SAC)
- Birds and Habitats directives
- Birds Directive Sites (SPA)
- Birds Directive Sites (SPA)
- Birds and Habitats directives

Natura2000 Species

Type of site use

- Concentration
- Permanent
- Reproducing
- Wintering
- Missing information

Population size

- 1 - 10 individuals
- 11 - 100 individuals
- 101 - 1.000 individuals
- 1.001 - 10.000 individuals
- > 10.000 individuals
- Missing information

Natura 2000 Habitat type

Degree of conservation of habitat types

- A
- B
- C
- Missing information

Habitat type area in the site

- < 1 ha
- 1 - 10 ha
- 11 - 100 ha
- 101 - 1.000 ha
- 1.001 - 10.000 ha
- >= 10.001 ha
- Missing information

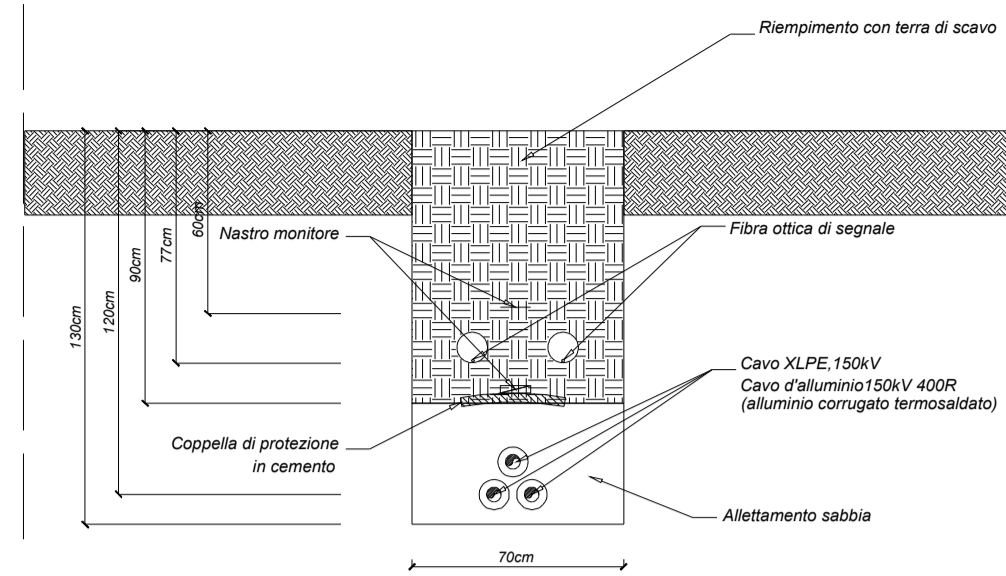
Land parcels purchased with LIFE co-funding

Parcels

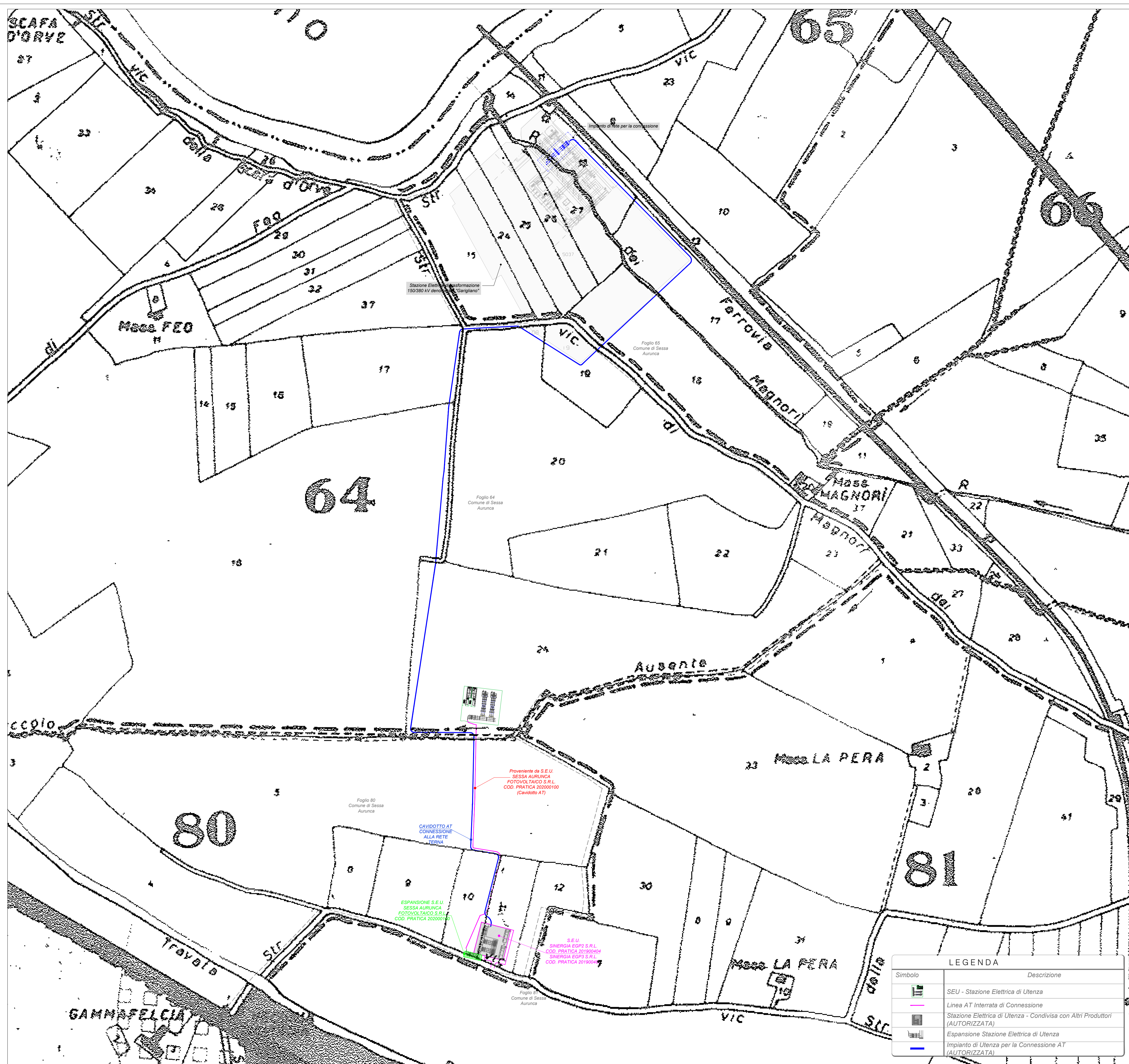
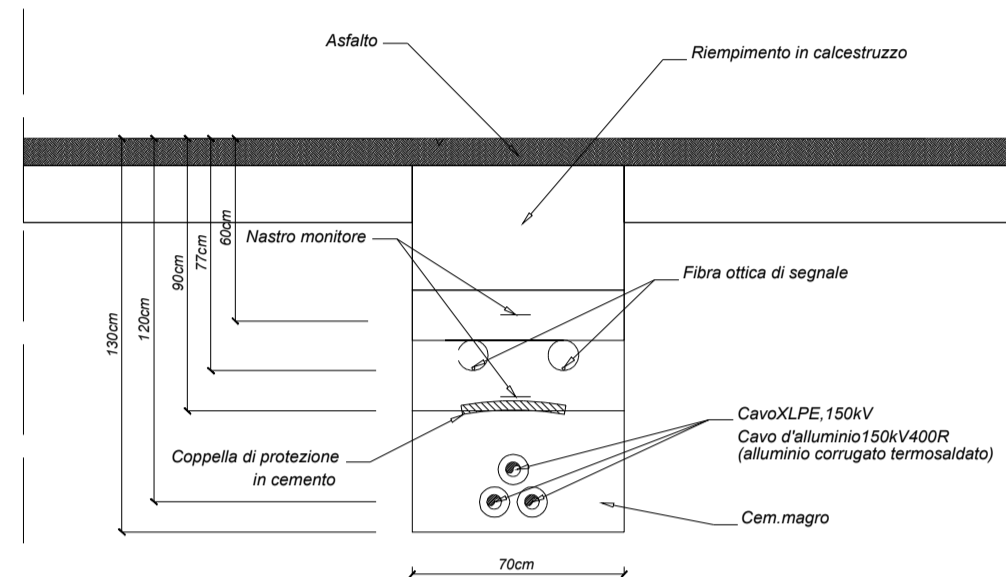
- parcels polygons

Simbolo	Descrizione
	SEU - Stazione Elettrica di Utenza
	Linea AT Interrata di Connessione
	Stazione Elettrica di Utenza - Condivisa con Altri Produttori (AUTORIZZATA)
	Espansione Stazione Elettrica di Utenza
	Impianto di Utenza per la Connessione AT (AUTORIZZATA)

Elettrodotto alta tensione 150kV
in cavo interrato
su terreno naturale - Scala:1:25



Elettrodotto alta tensione 150kV
in cavo interrato
su strada asfaltata - Scala:1:25

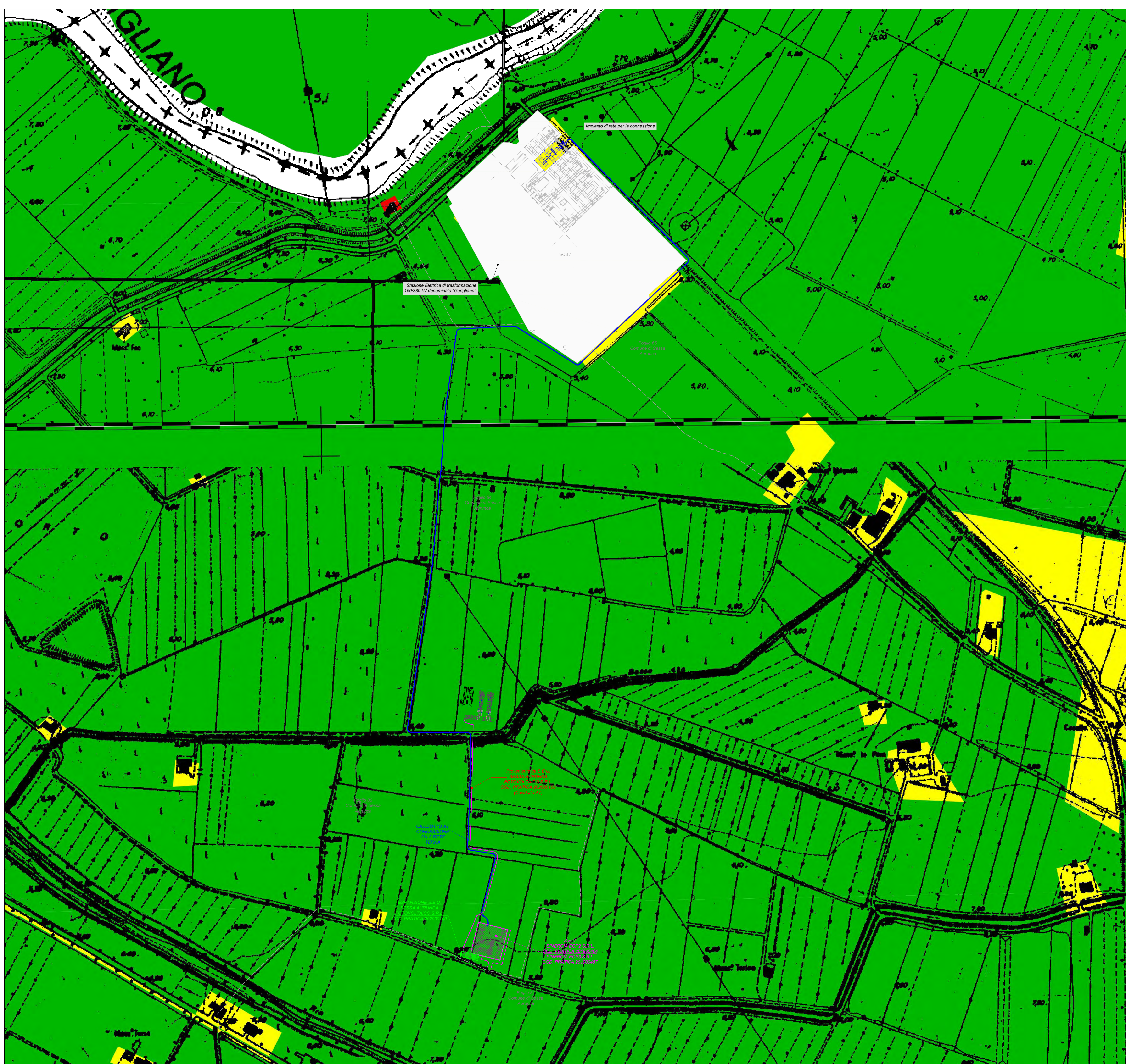



LEGENDA	
	INSEDIAMENTI RESIDENZIALI E TURISTICI ESISTENTI E DI NUOVA PERFEZIONE COMPRESIVI DELLE ATTREZZATURE COLLETTIVE E, SOTTO QUE PER LA FASCIA OSSERVA, DEL VERDE.
	ZONA DESTINATA ALLE ATTREZZATURE BALNEARI
	FASCIA ATTREZZATA
	ZONA INDUSTRIALE ESISTENTE
	ZONA INDUSTRIALE DI PROGETTO
	ZONA DESTINATA ALLE ATTREZZATURE SOCIALI PER L'INDUSTRIA
	ZONA AGRICOLA (senza alcuna simbolo grafico)
	CIMITERO E RELATIVA ZONA DI RISPETTO
	FERROVIA ROMA-NAPOLI
	ZONA A (zone d'interesse storico-ambientale-archeologiche).
	VERDE ATTREZZATO
	ASSE STRADALI DI PROGETTO
	INTELLAZIONE ESISTENTE ... CINETURA
<p>N.B. I riquadri indicano gli elaborati nei rapporti 1:2.000 ed 1:4.000; i numeri indicano i fogli ottenuti in tavola di individuazione delle zone territoriali omogenee, di connessione e delle aree di influenza delle attrezzature scolastiche.</p>	

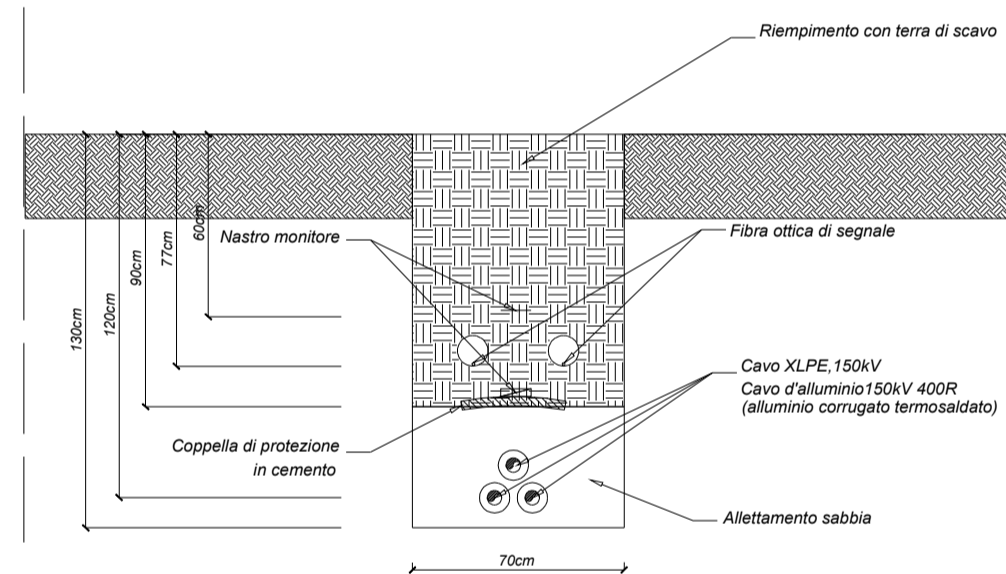
LEGENDA	
Simbolo	Descrizione
	SEU - Stazione Elettrica di Utente
	Linea AT Interrata di Connessione (AUTORIZZATA)
	Stazione Elettrica di Utente - Condivisa con Altri Produttori (AUTORIZZATA)
	Espansione Stazione Elettrica di Utente
	Impianto di Utente per la Connessione AT (AUTORIZZATA)

LEGENDA	
Simbolo	Descrizione
	SEU - Stazione Elettrica di UtENZA
	Linea AT Interrata di Connessione
	Stazione Elettrica di UtENZA - Condivisa con Altri Produttori (AUTORIZZATA)
	Espansione Stazione Elettrica di UtENZA
	Impianto di UtENZA per la Connessione AT (AUTORIZZATA)

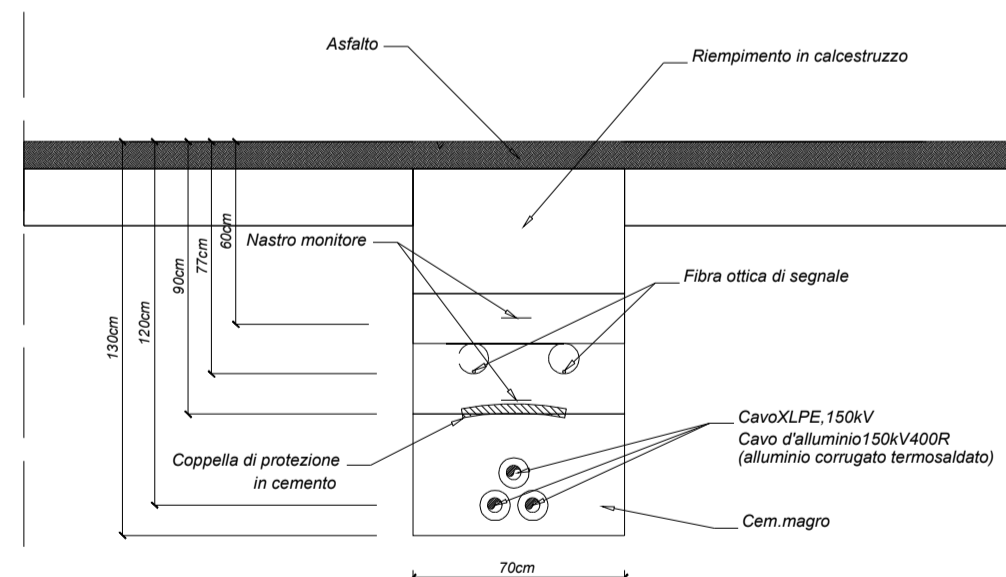
Classi di rischio



Elettrodotta alta tensione 150kV in cavo interrato su terreno naturale - Scala 1:25



Elettrodotta alta tensione 150kV in cavo interrato su strada asfaltata - Scala 1:25



SEU
SINERGIA EGPA S.R.L.
Via della Pace, 20/10/01014
SINERGIA EGPA S.R.L.
COD. FISC. 201000487

Impianto di UtENZA per la Connessione AT (AUTORIZZATA)

