INQUADRAMENTO SU VINCOLO P.A.I. - SCALA DI RIPRODUZIONE 1:6.000

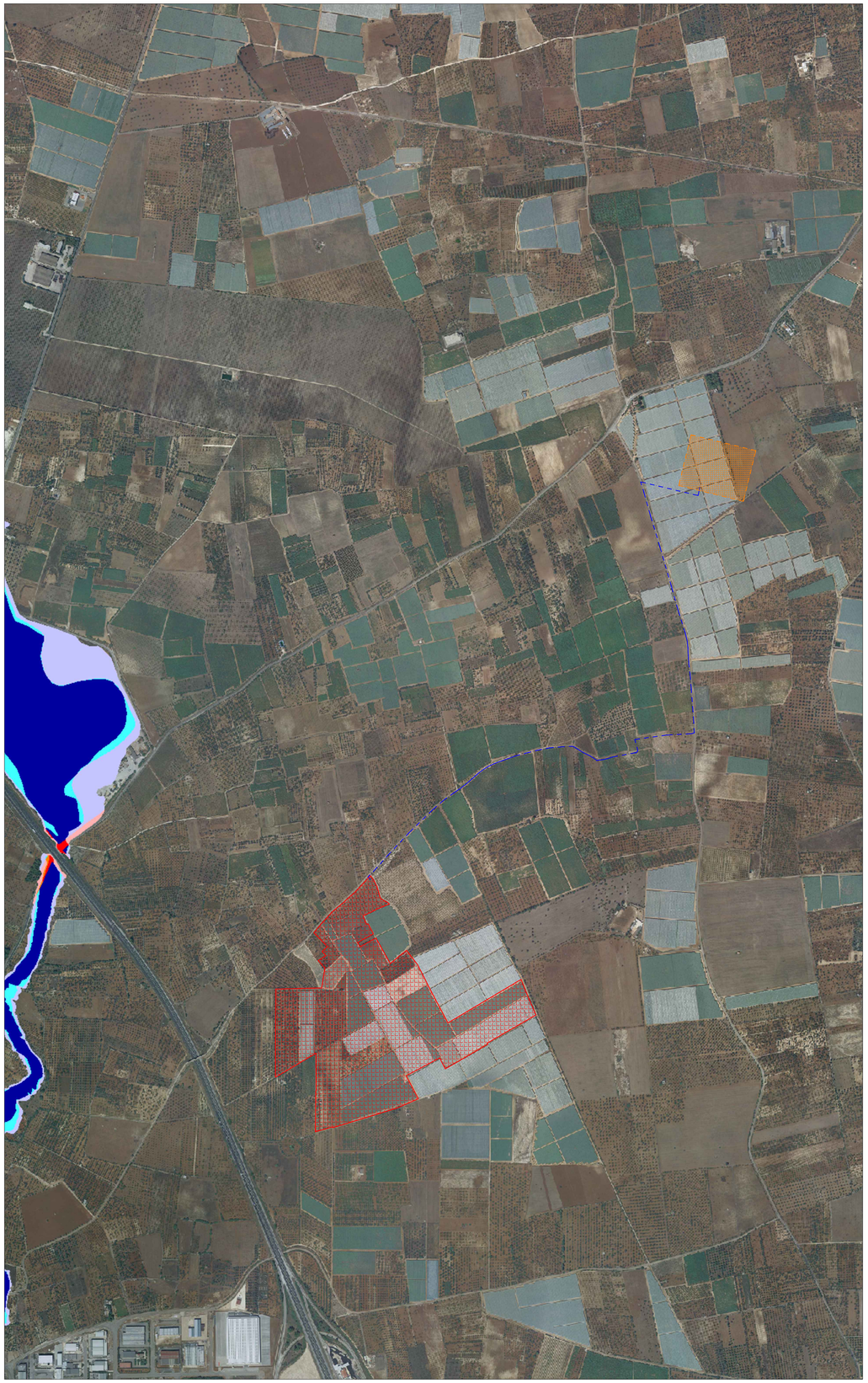

SCALA DI RIPRODUZIONE: Fuori Scala

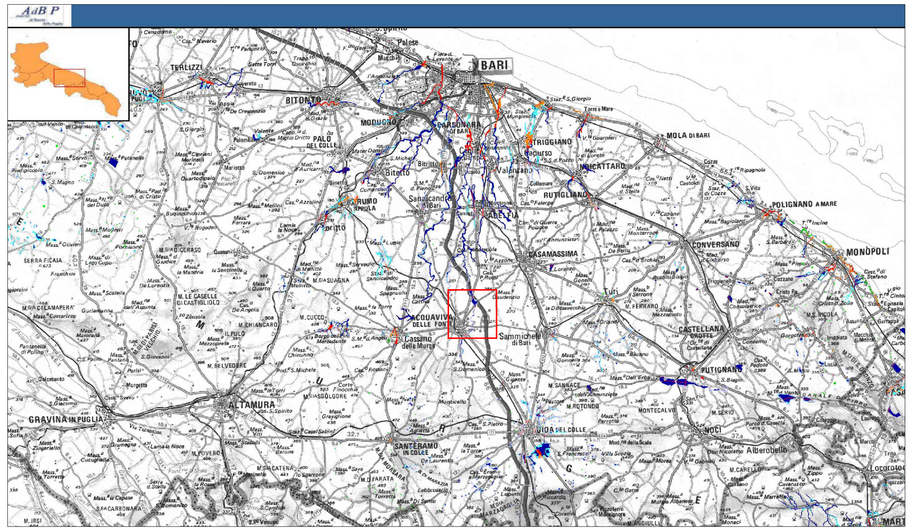

LEGENDA PAI

Pericolosità e Rischio

Peric. Idraulica

- bassa (BP)
- media (MP)
- alta (AP)

LEGENDA VINCOLO IDROGEOLOGICO

Vincolo idrogeologico

INQUADRAMENTO SU VINCOLO IDROGEOLOGICO - SCALA DI RIPRODUZIONE: 1:15.000

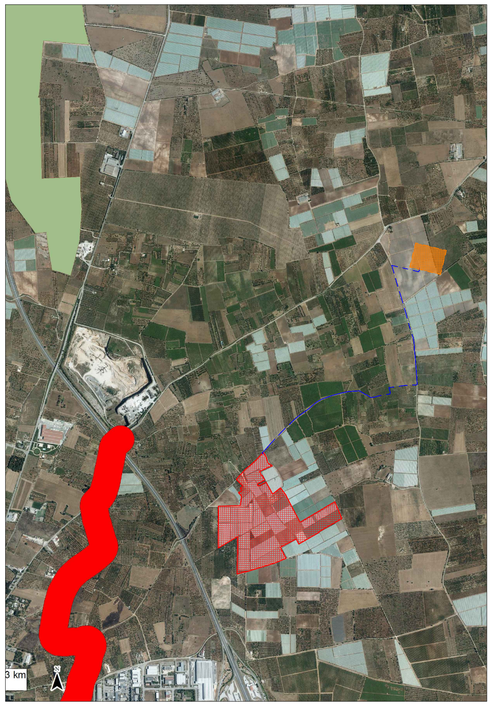

- AREA DI PROGETTO NUOVA SE TERNA SPA
- AREA DI PROGETTO IMPIANTO FOTOVOLTAICO
- TRACCIATO CAVIDOTTO INTERRATO MT

COMUNE DI ACQUAVIVA DELLE FONTI

CITTA' METROPOLITANA DI BARI

REGIONE PUGLIA

REALIZZAZIONE DI UN IMPIANTO AGROVOLTAICO CONNESSO ALLA RETE ED INTEGRATO CON UN SISTEMA DI ACCUMULO DELLA POTENZA DI PICCO PARI A 33.496,32 kW E POTENZA IN IMMISSIONE PARI A 45.000,00 kW

Denominazione Impianto:

IMPIANTO ACQUAVIVA 1

Ubicazione:

Comune di Acquaviva delle Fonti (BA)
Contrada Borgo - Strada Vicinale Montevella

ELABORATO
022102

Cod. Doc.
ACQ21_022102_D

INSERIMENTO URBANISTICO
INQUADRAMENTO SU CARTOGRAFIA P.A.I.

ATOM

ATOM S.R.L.
Energy - Asset Management - Consulting
Via G.Ma Rapisi, 23
00153 ROMA - Italy
P.Iva 15821951009

Scala: Varie
Data: 17/01/2022
PROGETTO: PRELIMINARE ☐ DEFINITIVO ☒ ESECUTIVO ☐

Richiedente:

CCEN ACQUAVIVA S.r.l.
Piazza Walther Von Vogelweide, 8
39100 Bolzano
Provincia di Bolzano
P.IVA 03152710216
ITALY

Tecnici:
Dott. Ing. Luca Ferraculi Pompa
Iscritto al n. A344 dell'Albo dell'Ordine degli Ingegneri della Provincia di Fermo

Revisione	Data	Descrizione	Redatto	Approvato	Autorizzato
01	17/01/2022	Progetto Definitivo	F.P.L.	F.P.L.	F.P.L.
02					
03					
04					

Il Tecnico:
Dott. Ing. Luca Ferraculi Pompa

Il Richiedente:
CCEN ACQUAVIVA S.r.l.