LEGENDA CARTA GEOLOGICA D'ITALIA

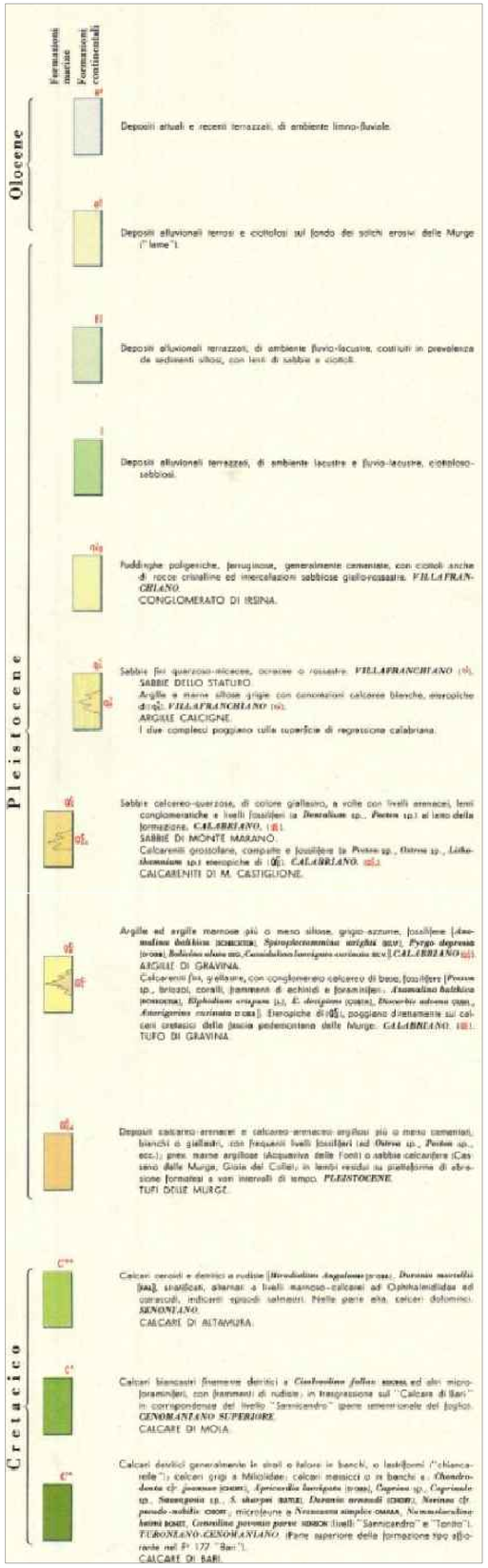

INQUADRAMENTO CARTA GEOLOGICA D'ITALIA - SCALA DI RIPRODUZIONE 1:20.000

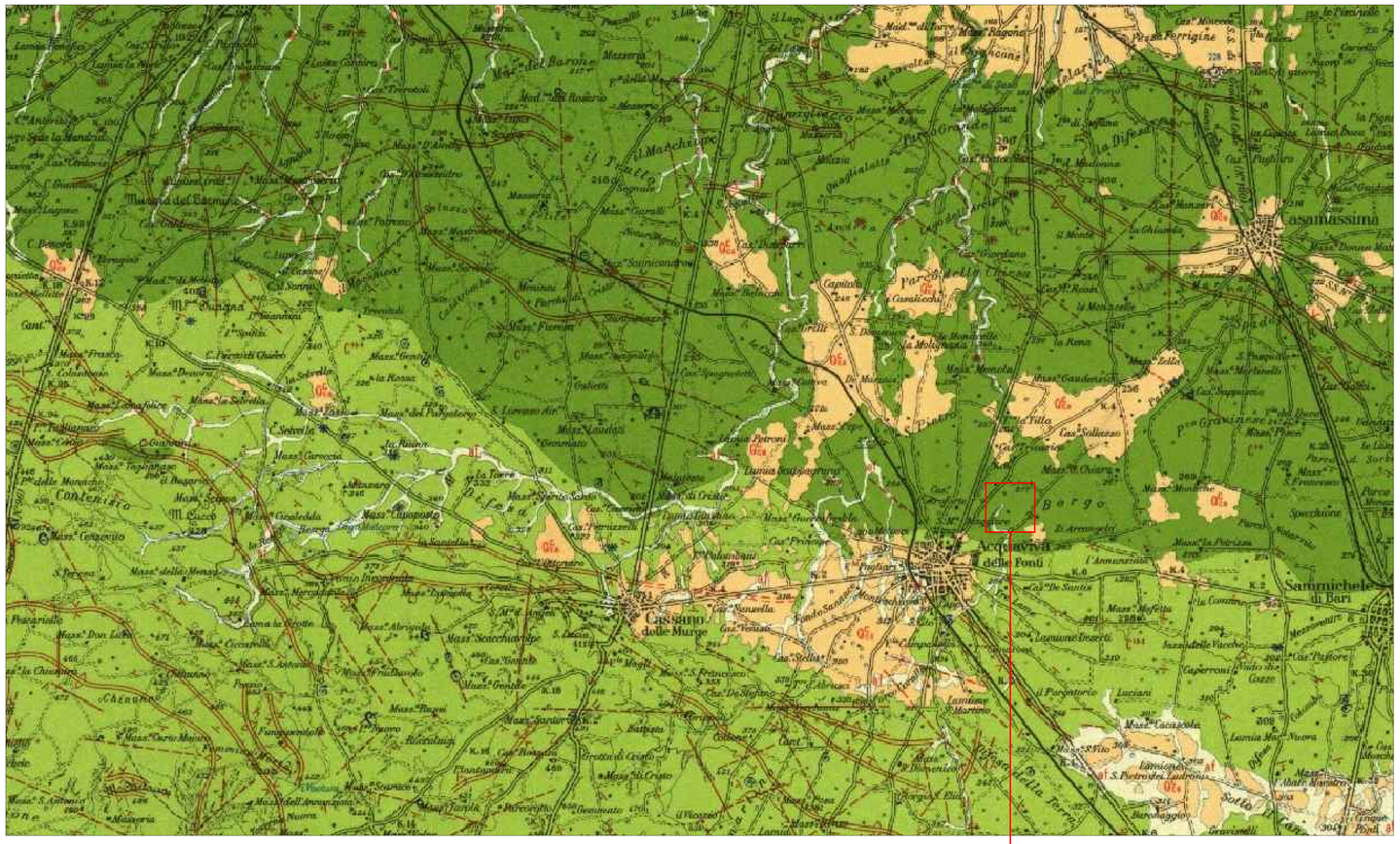

INQUADRAMENTO CARTA GEOLOGICA D'ITALIA - SCALA DI RIPRODUZIONE Fuori Scala

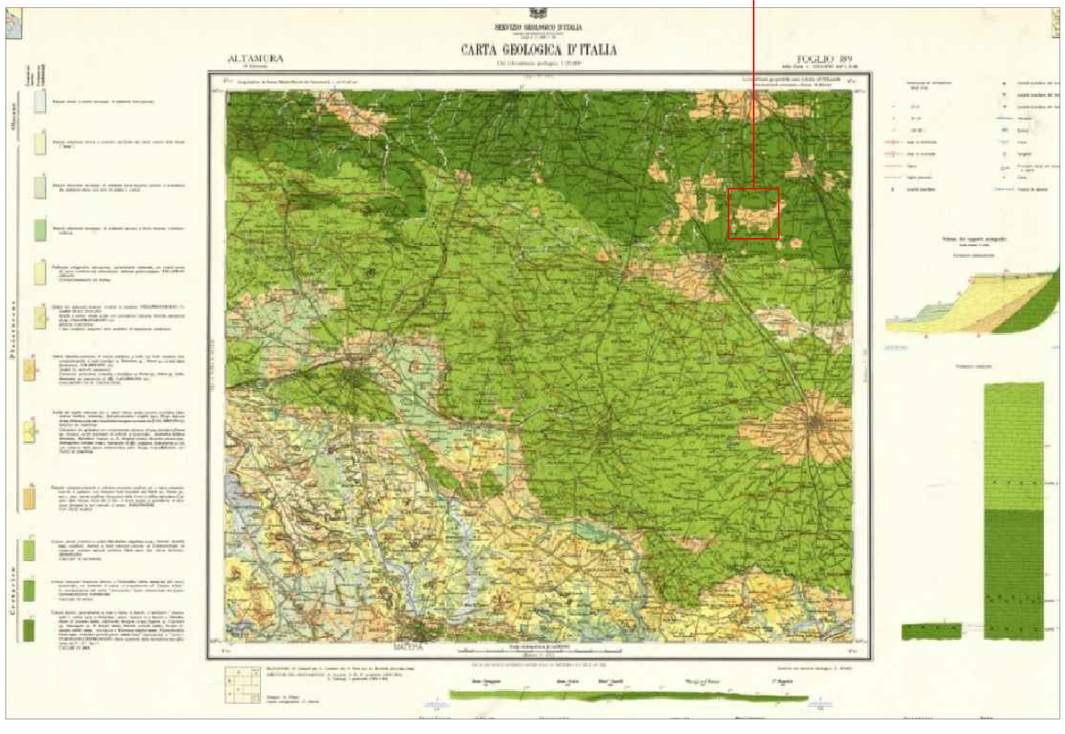

LEGENDA

AREA DI PROGETTO
IMPIANTO FOTOVOLTAICO

COMUNE DI ACQUAVIVA DELLE FONTI

CITTA' METROPOLITANA DI BARI

REGIONE PUGLIA

REALIZZAZIONE DI UN IMPIANTO AGROVOLTAICO CONNESSO ALLA RETE ED INTEGRATO CON UN SISTEMA DI ACCUMULO DELLA POTENZA DI PICCO PARI A 33.496,32 kW E POTENZA IN IMMISSIONE PARI A 45.000,00 kW

Denominazione Impianto: IMPIANTO ACQUAVIVA 1

Ubicazione: Comune di Acquaviva delle Fonti (BA)
Contrada Borgo - Strada Vicinale Montevella

ELABORATO 022103

Cod. Doc. ACQ21_022103_D

INSERIMENTO URBANISTICO
INQUADRAMENTO SU CARTA GEOLITOLOGICA

ATOM S.R.L.
Advisory - Engineering - Consulting
Via di Villa Pepoli, 23
00100 ROMA - Italy
P.Iva 05470630261

Scala: Vare
Data: 17/01/2022
PROGETTO: PRELIMINARE ☐ DEFINITIVO ☒ ESECUTIVO ☐

Richiedente:
CCEN ACQUAVIVA S.r.l.
Piazza Walther Von Vogelweide, 8
39100 Bolzano
Provincia di Bolzano
P.IVA 03115710216
ITALY

Tecnici:
Dott. Ing. Luca Ferracuti Pompa
Iscritto al n. A344 dell'Albo dell'Ordine degli Ingegneri della Provincia di Fermo

Revisione	Data	Descrizione	Redatto	Approvato	Autorizzato
01	17/01/2022	Progetto Definitivo	F.P.L.	F.P.L.	F.P.L.
02					
03					
04					

Il Tecnico:
Dott. Ing. Luca Ferracuti Pompa

Il Richiedente:
CCEN ACQUAVIVA S.r.l.