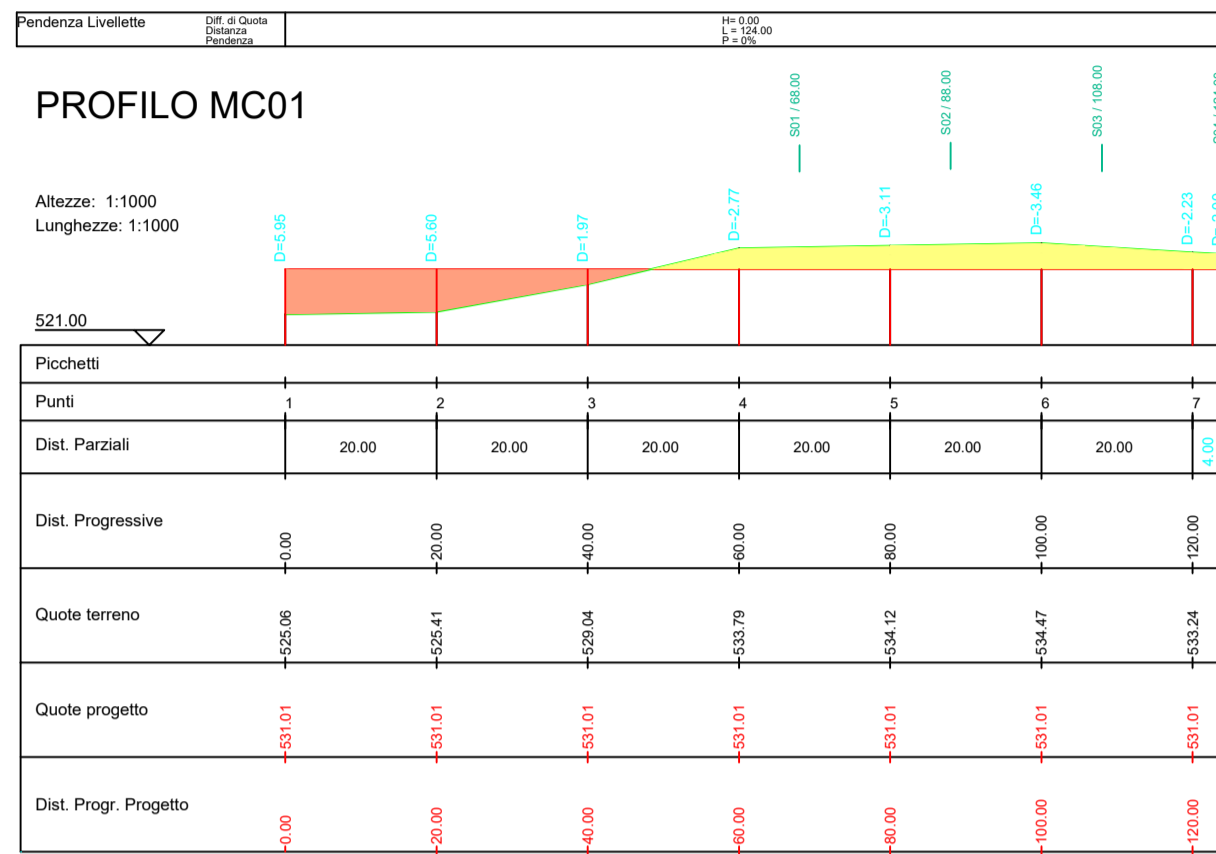


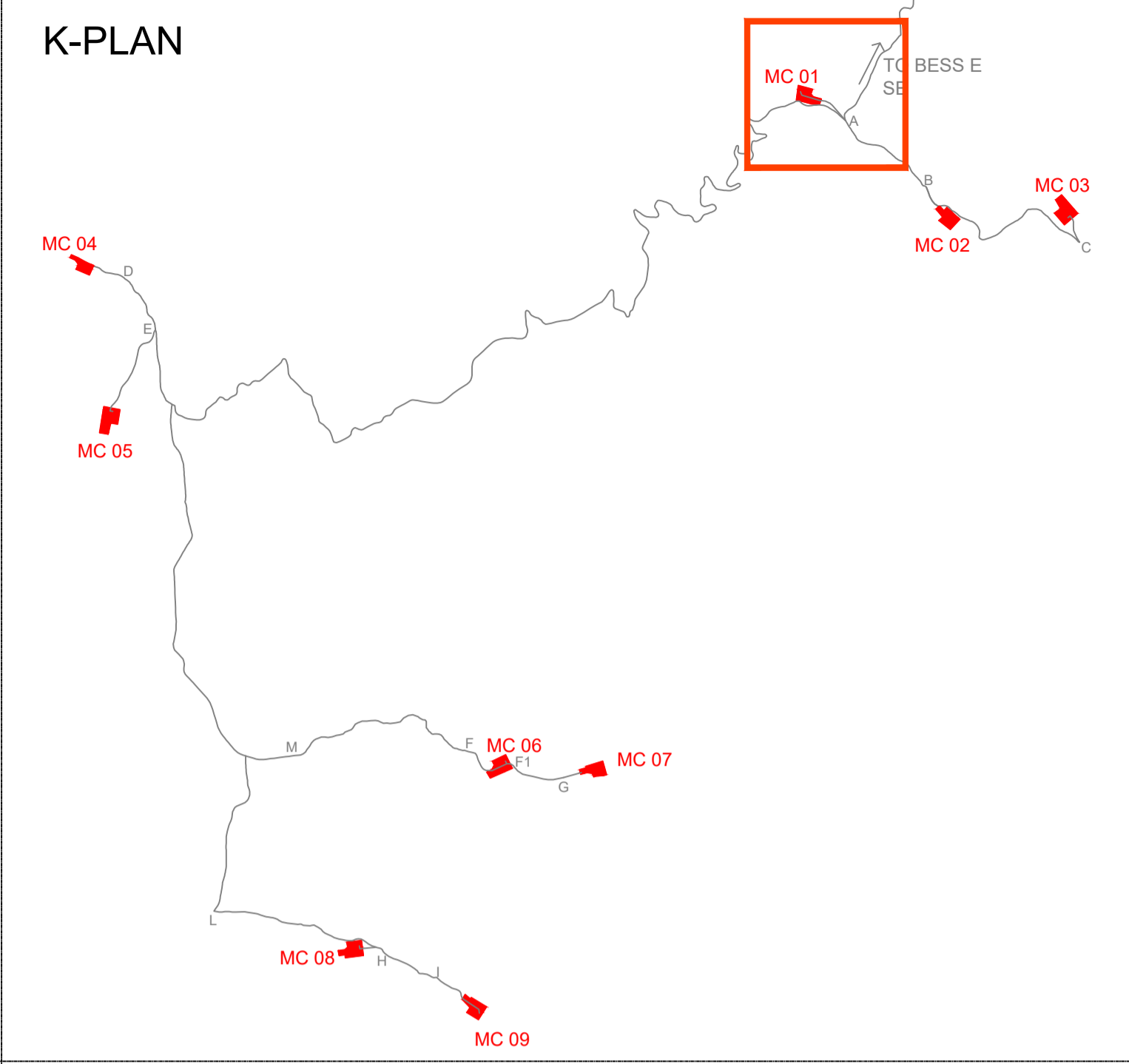
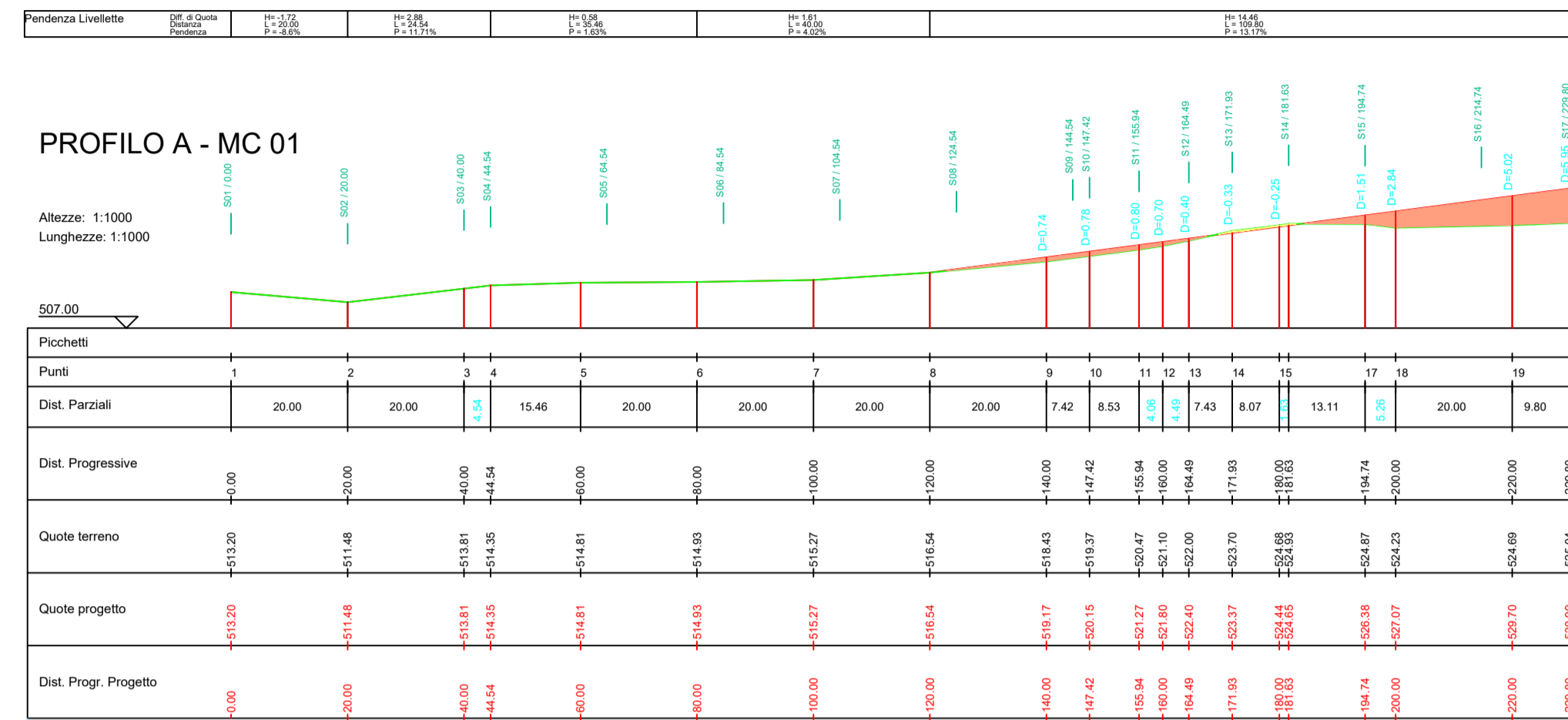
PROFILO MC 01
Caratteristiche Tracciato di Progetto

| | |
|-------------------|--------|
| Quota Monte | 531.01 |
| Quota Valle | 531.01 |
| Lungh. Proiezione | 124.00 |
| Lungh. Sviluppo | 124.00 |
| Dislivello | 0.00 |
| Pendenza Minima | 0.00 % |
| Pendenza Massima | 0.00 % |
| Pendenza Media | 0.00 % |

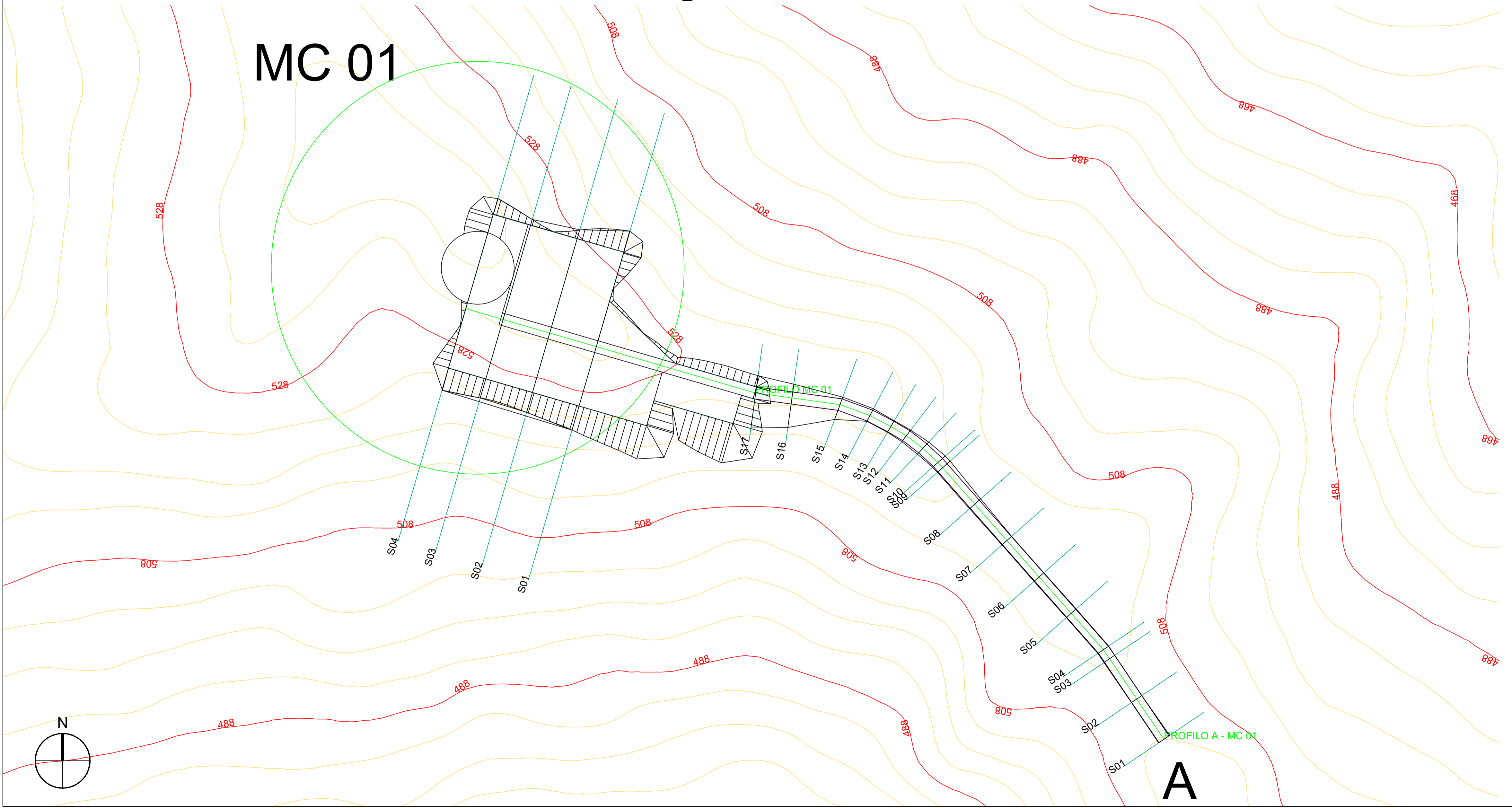


PROFILO A - MC 01
Caratteristiche Tracciato di Progetto

| | |
|-------------------|---------|
| Quota Monte | 530.99 |
| Quota Valle | 511.48 |
| Lungh. Proiezione | 229.80 |
| Lungh. Sviluppo | 231.04 |
| Dislivello | 19.52 |
| Pendenza Minima | 0.62 % |
| Pendenza Massima | 13.17 % |
| Pendenza Media | 7.13 % |



PLANIMETRIA PIAZZOLA MC01 E STRADA PROFILO A-MC01 SU CURVE DI LIVELLO_ SCALA 1:1.000



LEGENDA

| | |
|---------------------|--------|
| Porzione di sterro | Yellow |
| Porzione di riporto | Red |

AUTORIZZAZIONE UNICA EX D. LGS. N. 387/2003



PROGETTO DEFINITIVO
PARCO EOLICO EMILIA

Titolo elaborato:
Planimetria e profili longitudinali strada di accesso e piazzola
MC01...MC09, SEU, BESS E SE RTN 132/36 kV

| CG | PD | GD | Prima Emissione | 12/09/2022 | 00 |
|---------|--------|---------|---------------------------------|------------|-----|
| REDATTO | CONTR. | APPROV. | DESCRIZIONE REVISIONE DOCUMENTO | DATA | REV |



EMILIA PRIME S.R.L.
Via G. Garibaldi n.15
74023 Grottaglie (TA)



GE.CO.D'OR. S.R.L.
Via G. Garibaldi n.15
74023 Grottaglie (TA)

PROGETTISTA
Ing. Gaetano D'Oronzio
Via Goito 14 - Colobraro (MT)

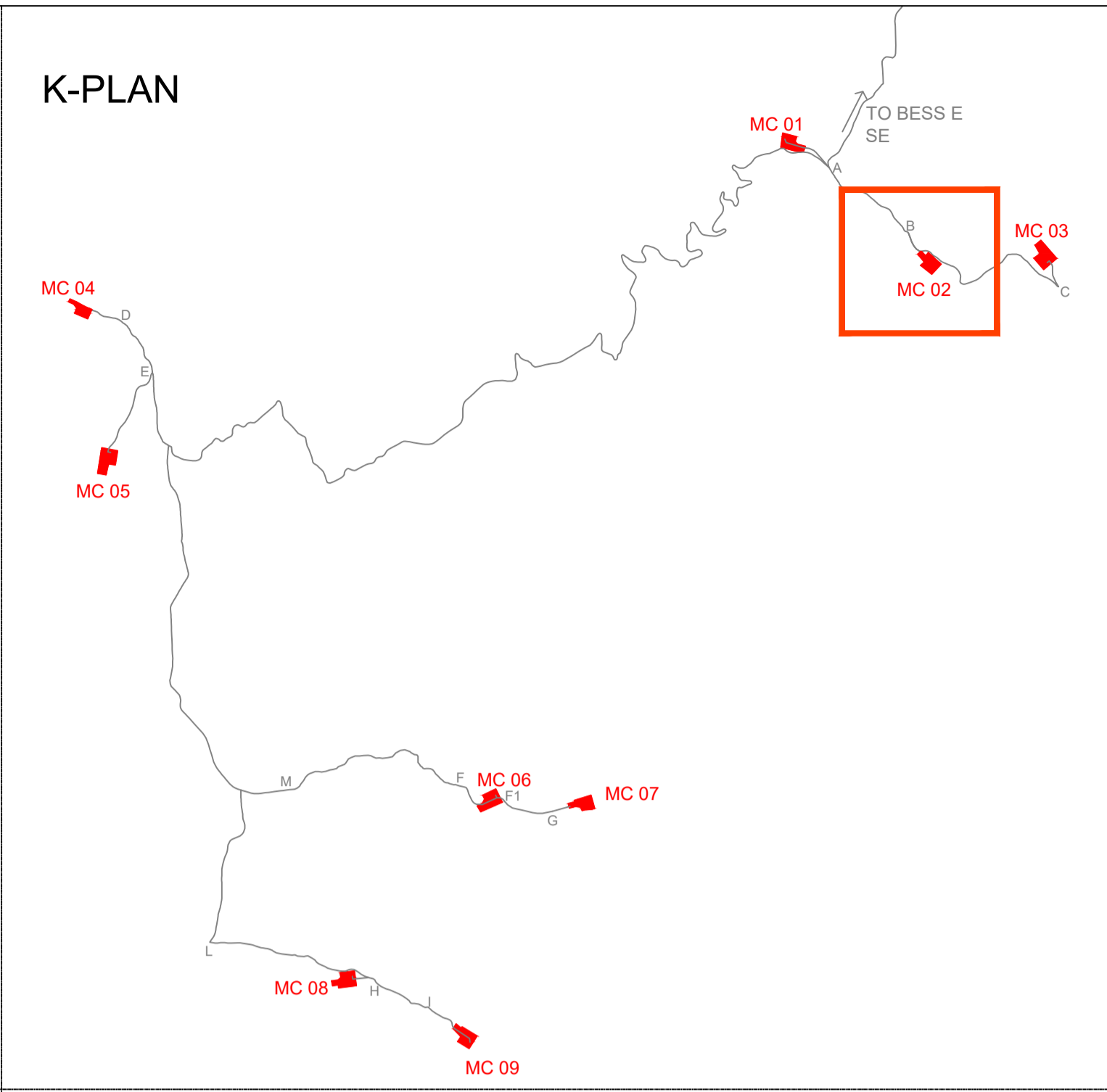
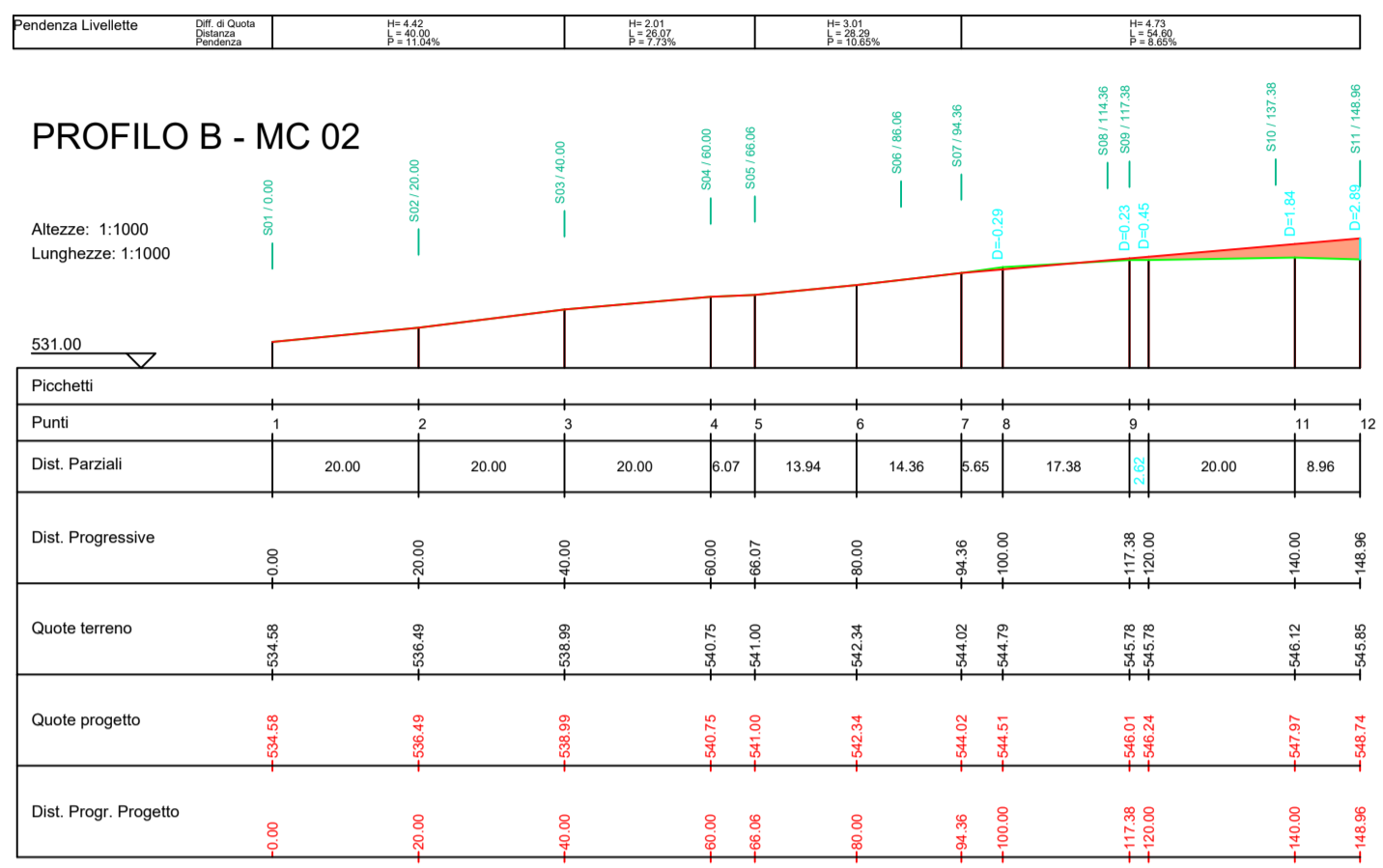

| | | | |
|-------------------|---------------|------------------|----------------|
| Codice MCOC045 | Formato A1 | Scala 1:1.000 | Foglio 1/13 |
|-------------------|---------------|------------------|----------------|

PROFILO MC 02
Caratteristiche Tracciato di Progetto

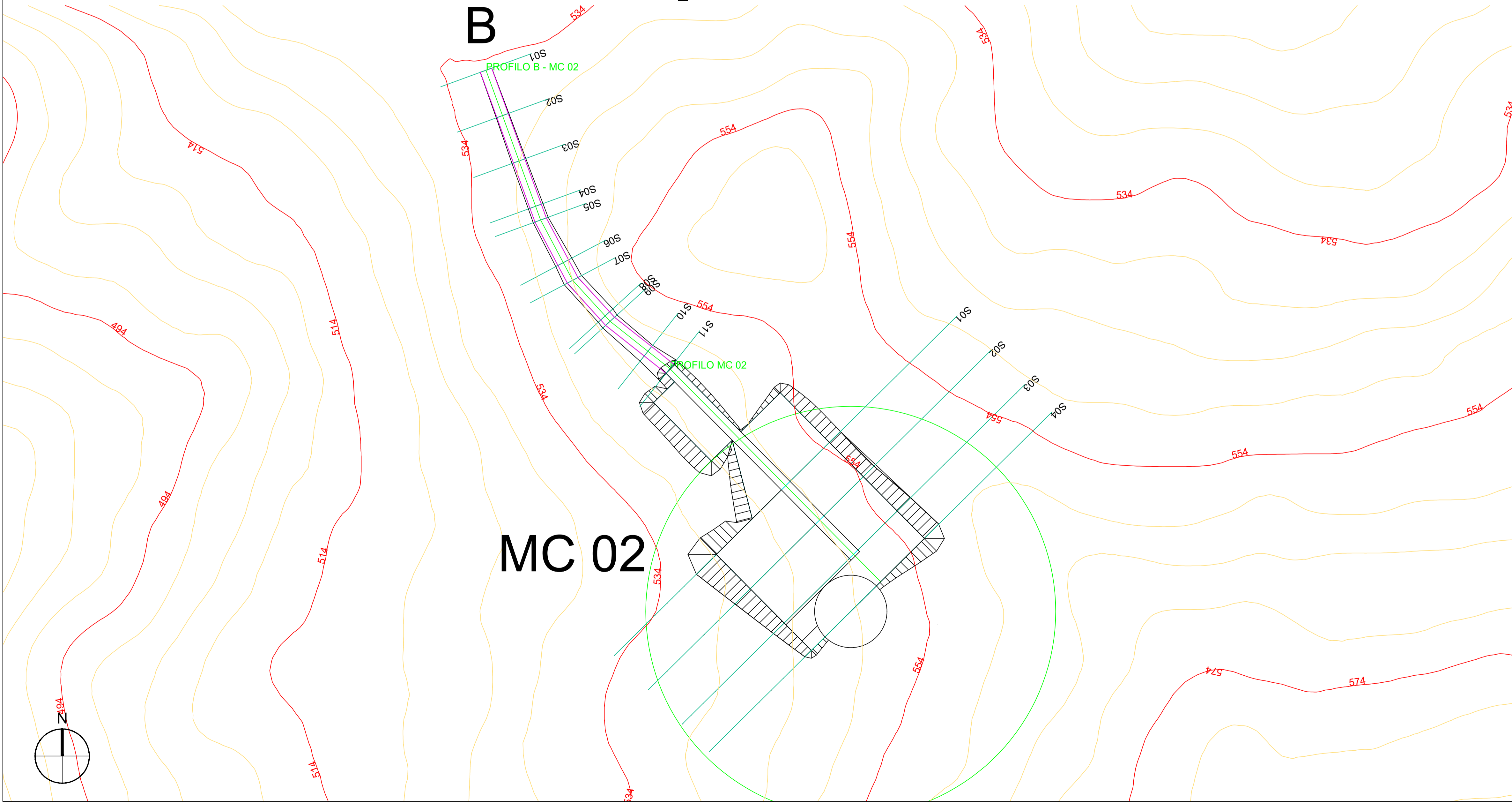
| | |
|-------------------|--------|
| Quota Monte | 548.74 |
| Quota Valle | 548.74 |
| Lungh. Proiezione | 124.30 |
| Lungh. Sviluppo | 124.30 |
| Dislivello | 0.00 |
| Pendenza Minima | 0.00 % |
| Pendenza Massima | 0.00 % |
| Pendenza Media | 0.00 % |

PROFILO B - MC 02
Caratteristiche Tracciato di Progetto

| | |
|-------------------|---------|
| Quota Monte | 548.74 |
| Quota Valle | 534.58 |
| Lungh. Proiezione | 148.96 |
| Lungh. Sviluppo | 149.65 |
| Dislivello | 14.17 |
| Pendenza Minima | 4.28 % |
| Pendenza Massima | 12.50 % |
| Pendenza Media | 9.29 % |



PLANIMETRIA PIAZZOLA MC02 E STRADA PROFILO B-MC02 SU CURVE DI LIVELLO_ SCALA 1:1.000



LEGENDA

| | |
|---------------------|--|
| Porzione di sterro | |
| Porzione di riporto | |

AUTORIZZAZIONE UNICA EX D. LGS. N. 387/2003



PROGETTO DEFINITIVO
PARCO EOLICO EMILIA

Titolo elaborato:
Planimetria e profili longitudinali strada di accesso e piazzola MC01...MC09, SEU, BESS E SE RTN 132/36 kV

| CG | PD | GD | Prima Emissione | 12/09/2022 | 00 |
|---------|--------|---------|---------------------------------|------------|-----|
| REDATTO | CONTR. | APPROV. | DESCRIZIONE REVISIONE DOCUMENTO | DATA | REV |



EMILIA PRIME S.R.L.
Via G. Garibaldi n.15
74023 Grottaglie (TA)



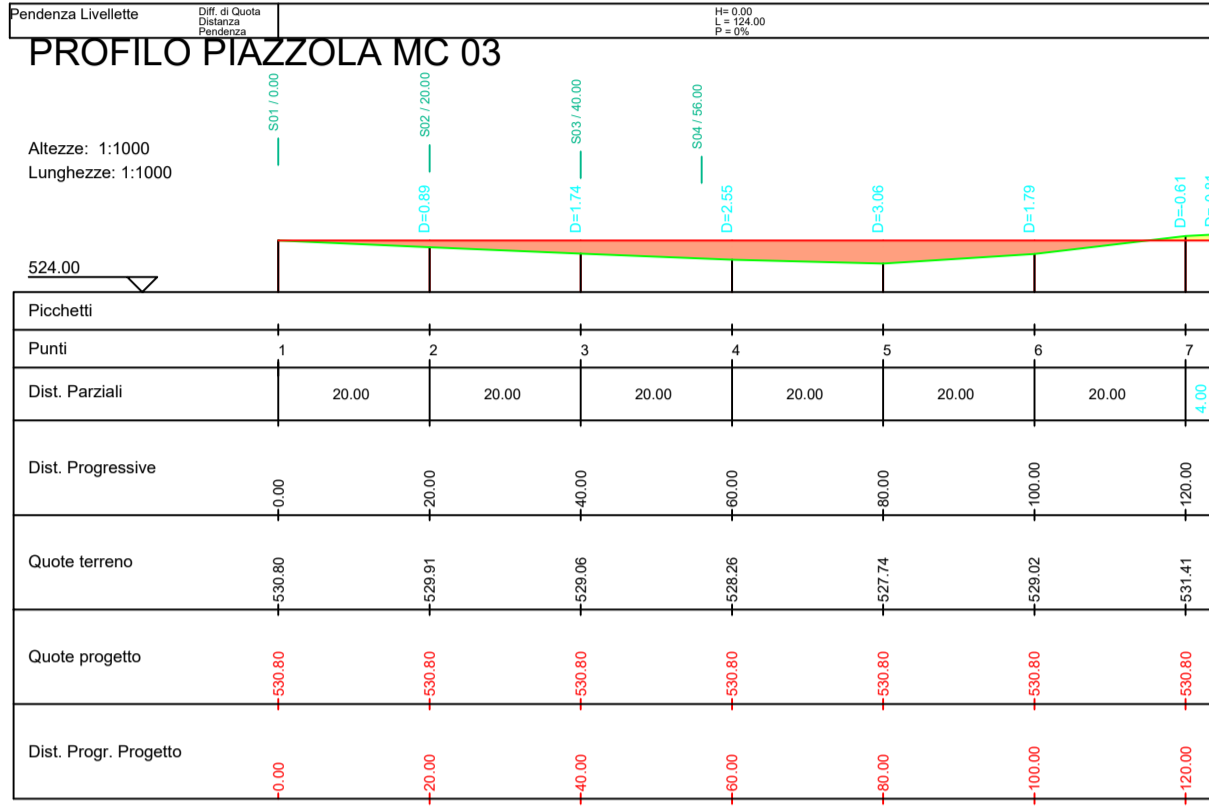
GE.CO.D'OR. S.R.L.
Via G. Garibaldi n.15
74023 Grottaglie (TA)

PROGETTISTA
Ing. Gaetano D'Oronzio
Via Goito 14 - Colobraro (MT)

| | | | |
|----------------|------------|---------------|-------------|
| Codice MCOC045 | Formato A1 | Scala 1:1.000 | Foglio 2/13 |
|----------------|------------|---------------|-------------|

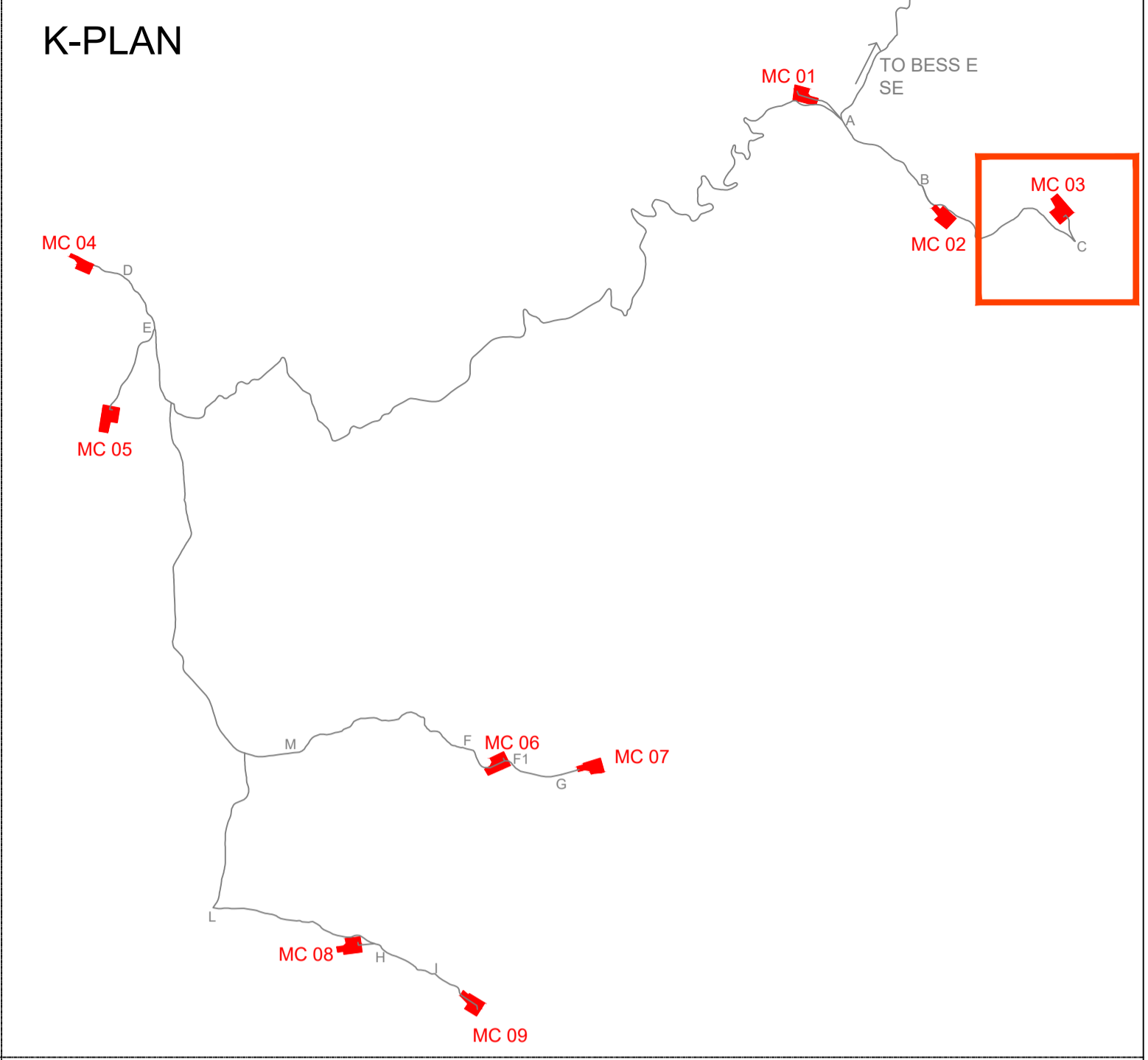
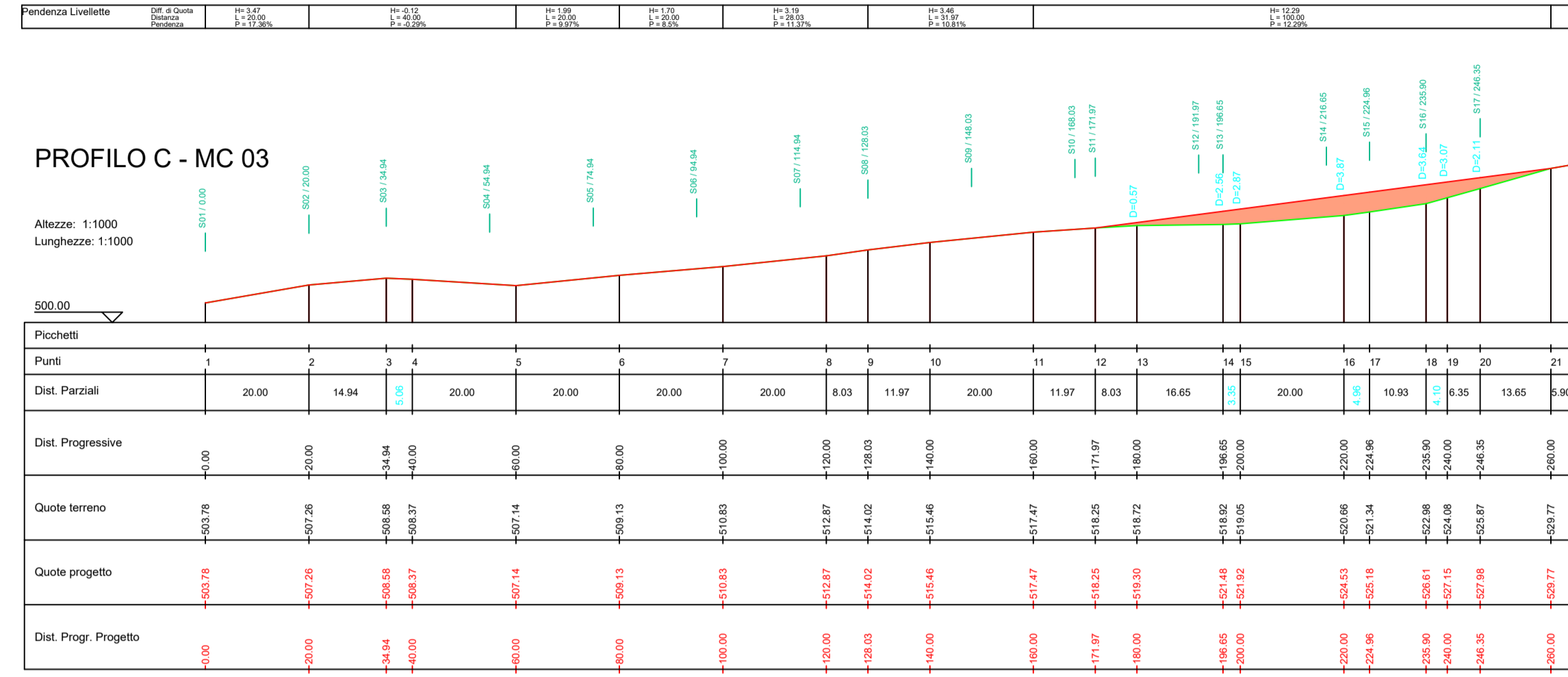
PROFILO PIAZZOLA MC 03
Caratteristiche Tracciato di Progetto

| | |
|-------------------|--------|
| Quota Monte | 530.80 |
| Quota Valle | 530.80 |
| Lungh. Proiezione | 124.00 |
| Lungh. Sviluppo | 124.00 |
| Dislivello | 0.00 |
| Pendenza Minima | 0.00 % |
| Pendenza Massima | 0.00 % |
| Pendenza Media | 0.00 % |

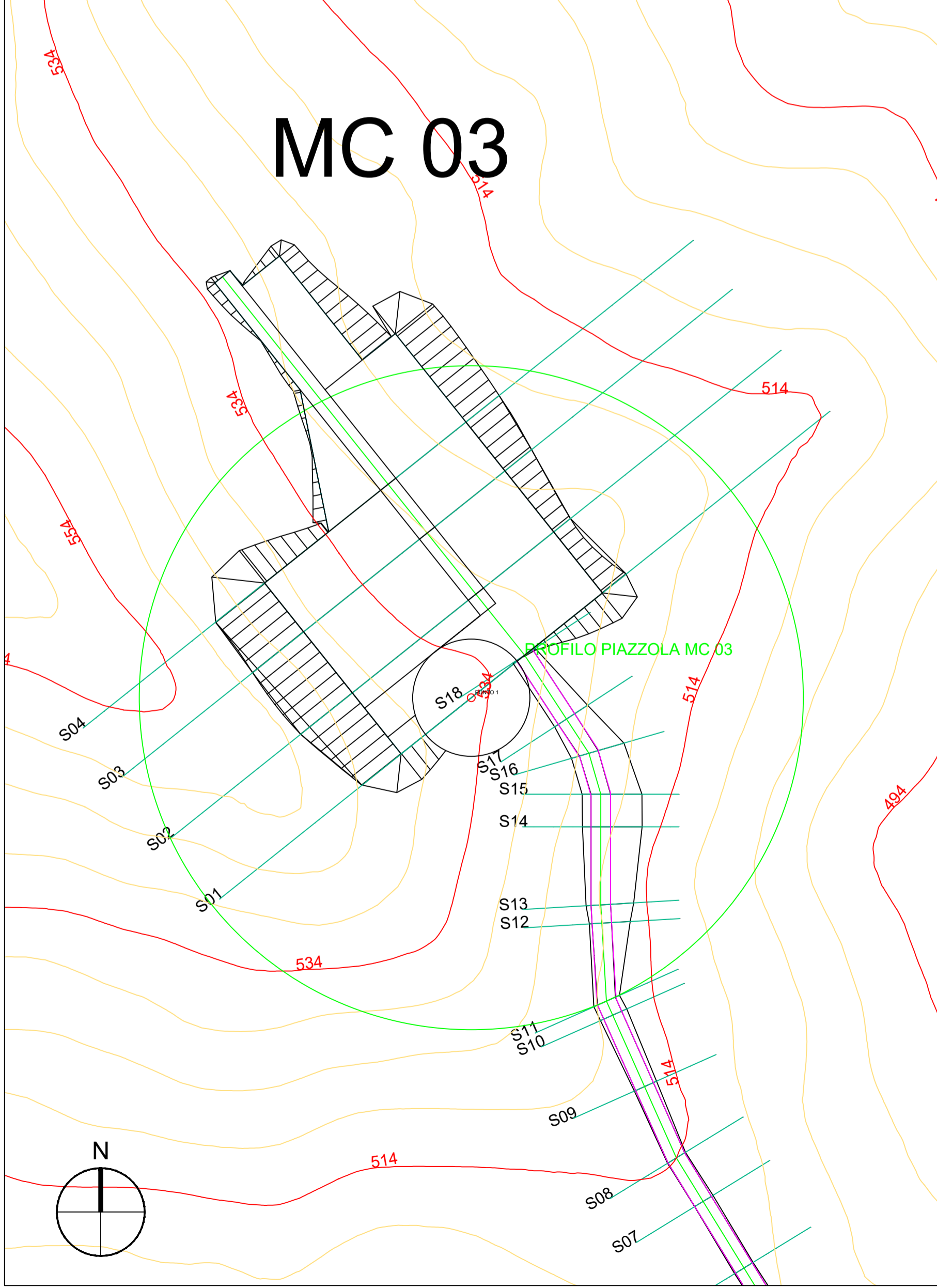


PROFILO C - MC 03
Caratteristiche Tracciato di Progetto

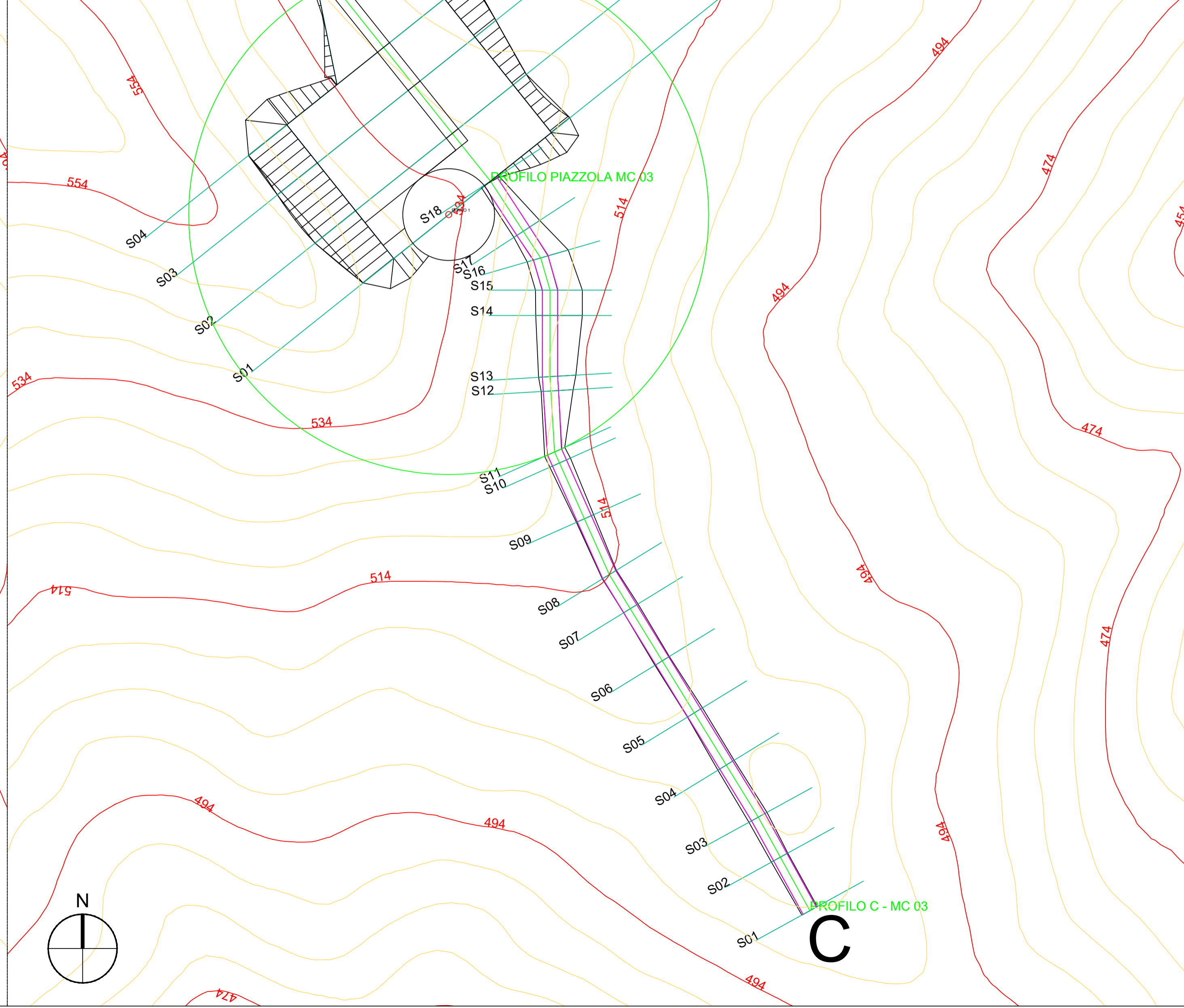
| | |
|-------------------|---------|
| Quota Monte | 530.80 |
| Quota Valle | 503.78 |
| Lungh. Proiezione | 265.90 |
| Lungh. Sviluppo | 267.71 |
| Dislivello | 27.02 |
| Pendenza Minima | -4.31 % |
| Pendenza Massima | 17.57 % |
| Pendenza Media | 10.68 % |



PLANIMETRIA PIAZZOLA MC03 SU CURVE DI LIVELLO_ SCALA 1:1.000



PLANIMETRIA STRADA PROFILO C-MC03 SU CURVE DI LIVELLO_ SCALA 1:1.000



LEGENDA

| | |
|---------------------|--|
| Porzione di sterzo | |
| Porzione di riporto | |

AUTORIZZAZIONE UNICA EX D. LGS. N. 387/2003



PROGETTO DEFINITIVO
PARCO EOLICO EMILIA

Titolo elaborato:
Planimetria e profili longitudinali strada di accesso e piazzola MC01...MC09, SEU, BESS E SE RTN 132/36 kV

| CG | PD | GD | Prima Emissione | 12/09/2022 | 00 |
|---------|--------|---------|---------------------------------|------------|-----|
| REDATTO | CONTR. | APPROV. | DESCRIZIONE REVISIONE DOCUMENTO | DATA | REV |

PROPONENTE

EMILIA PRIME S.R.L.
Via G. Garibaldi n.15
74023 Grottaglie (TA)

CONSULENZA


GE.CO.D'OR. S.R.L.
Via G. Garibaldi n.15
74023 Grottaglie (TA)

PROGETTISTA
Ing. Gaetano D'Oronzio
Via Goito 14 - Colobraro (MT)

| | | | |
|----------------|------------|---------------|-------------|
| Codice MCOC045 | Formato A1 | Scala 1:1.000 | Foglio 3/13 |
|----------------|------------|---------------|-------------|

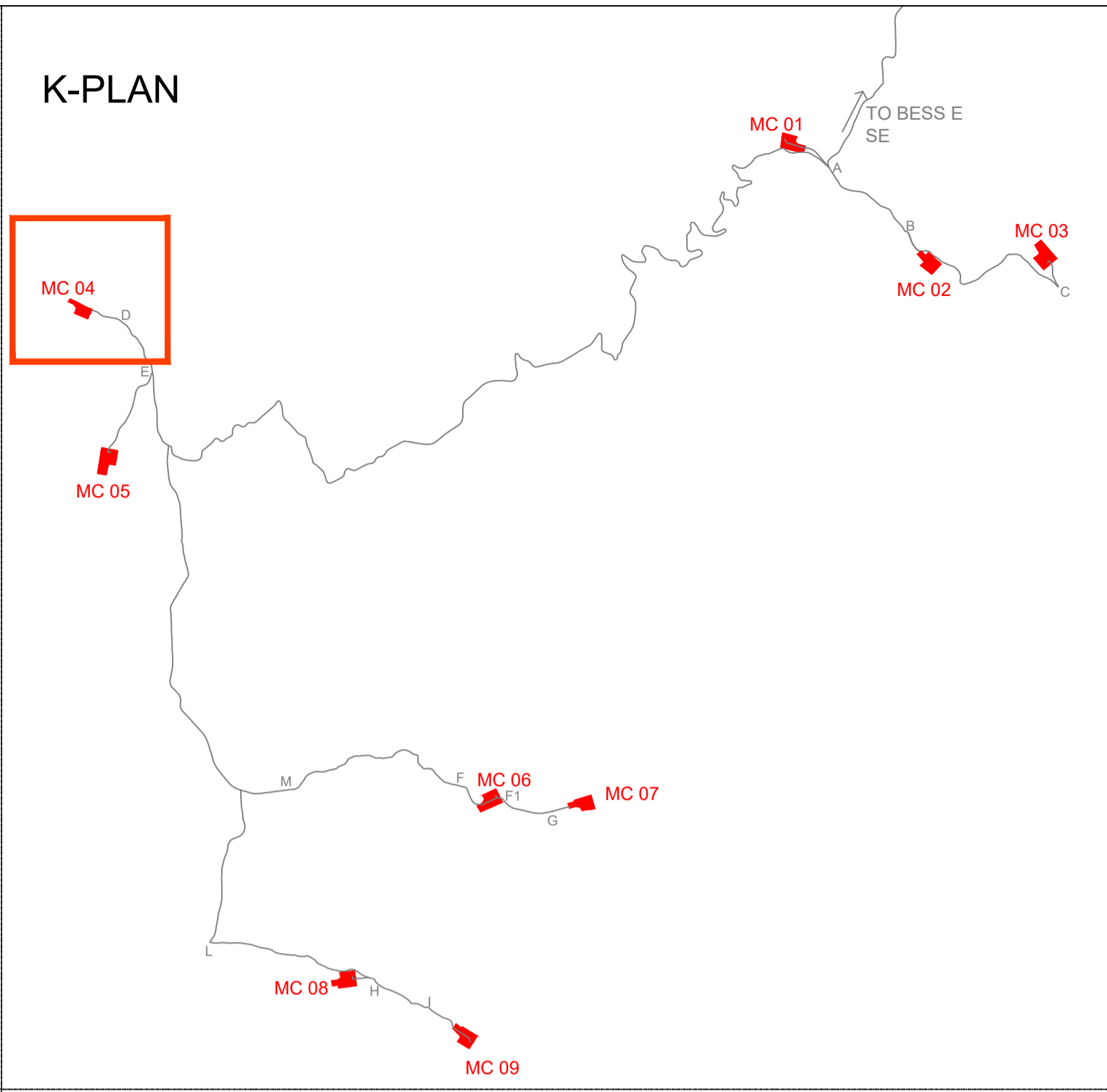
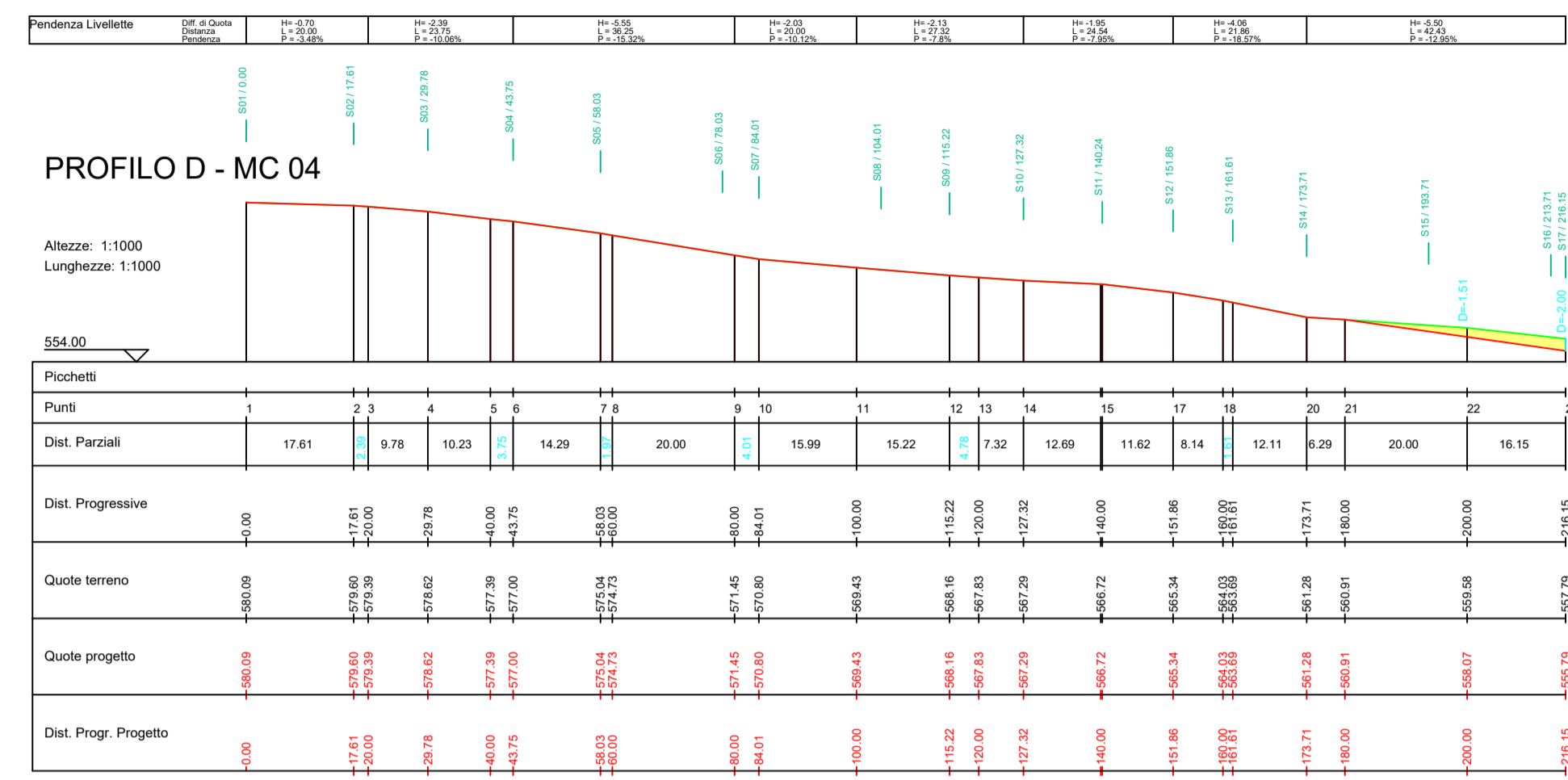
PROFILO PIAZZOLA
Caratteristiche Tracciato di Progetto

| | |
|-------------------|--------|
| Quota Monte | 555.79 |
| Quota Valle | 555.79 |
| Lungh. Proiezione | 124.00 |
| Lungh. Sviluppo | 124.00 |
| Dislivello | 0.00 |
| Pendenza Minima | 0.00 % |
| Pendenza Massima | 0.00 % |
| Pendenza Media | 0.00 % |

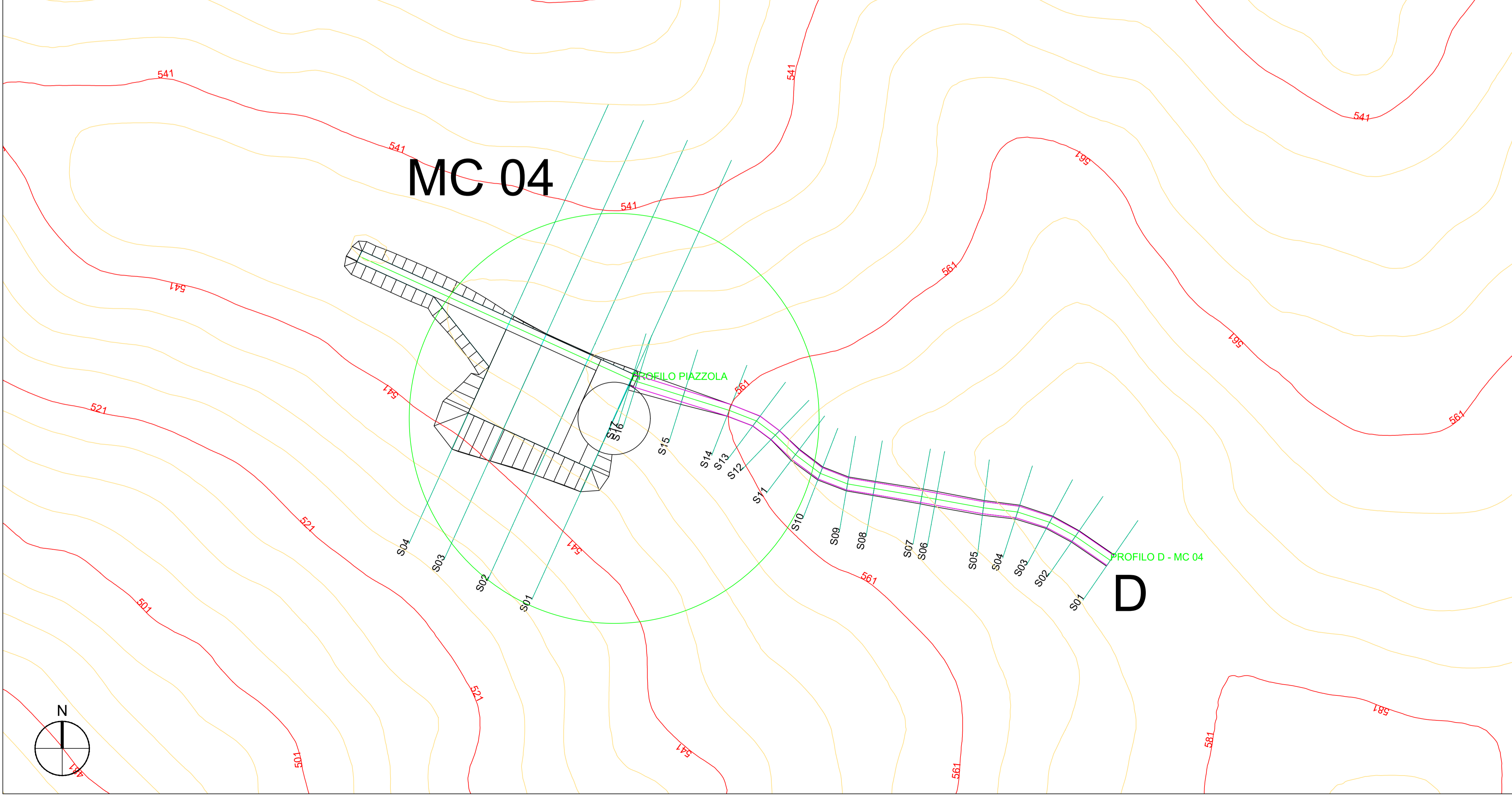


PROFILO D - MC 04
Caratteristiche Tracciato di Progetto

| | |
|-------------------|----------|
| Quota Monte | 580.09 |
| Quota Valle | 555.79 |
| Lungh. Proiezione | 216.15 |
| Lungh. Sviluppo | 217.75 |
| Dislivello | 24.30 |
| Pendenza Minima | -2.77 % |
| Pendenza Massima | -21.26 % |
| Pendenza Media | 11.14 % |



PLANIMETRIA PIAZZOLA MC04 E STRADA PROFILO D - MC04 SU CURVE DI LIVELLO_ SCALA 1:1.000



LEGENDA

| | |
|---------------------|--|
| Porzione di sterro | |
| Porzione di riporto | |

AUTORIZZAZIONE UNICA EX D. LGS. N. 387/2003



**PROGETTO DEFINITIVO
PARCO EOLICO EMILIA**

Titolo elaborato:
Planimetria e profili longitudinali strada di accesso e piazzola MC01...MC09, SEU, BESS E SE RTN 132/36 kV

| CG | PD | GD | Prima Emissione | 12/09/2022 | 00 |
|---------|--------|---------|---------------------------------|------------|-----|
| REDATTO | CONTR. | APPROV. | DESCRIZIONE REVISIONE DOCUMENTO | DATA | REV |

PROPONENTE

EMILIA PRIME S.R.L.
Via G. Garibaldi n.15
74023 Grottaglie (TA)

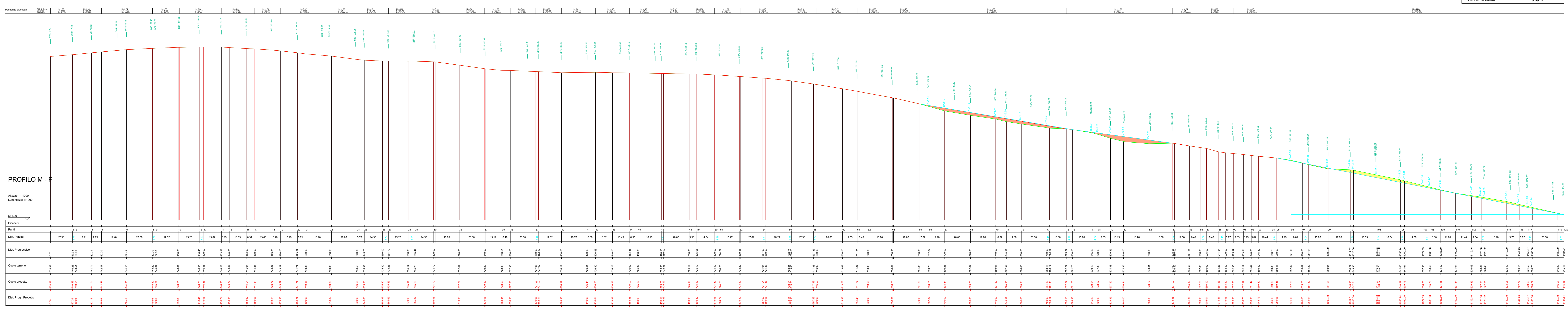
CONSULENZA

GE.CO.D'OR. S.R.L.
Via G. Garibaldi n.15
74023 Grottaglie (TA)

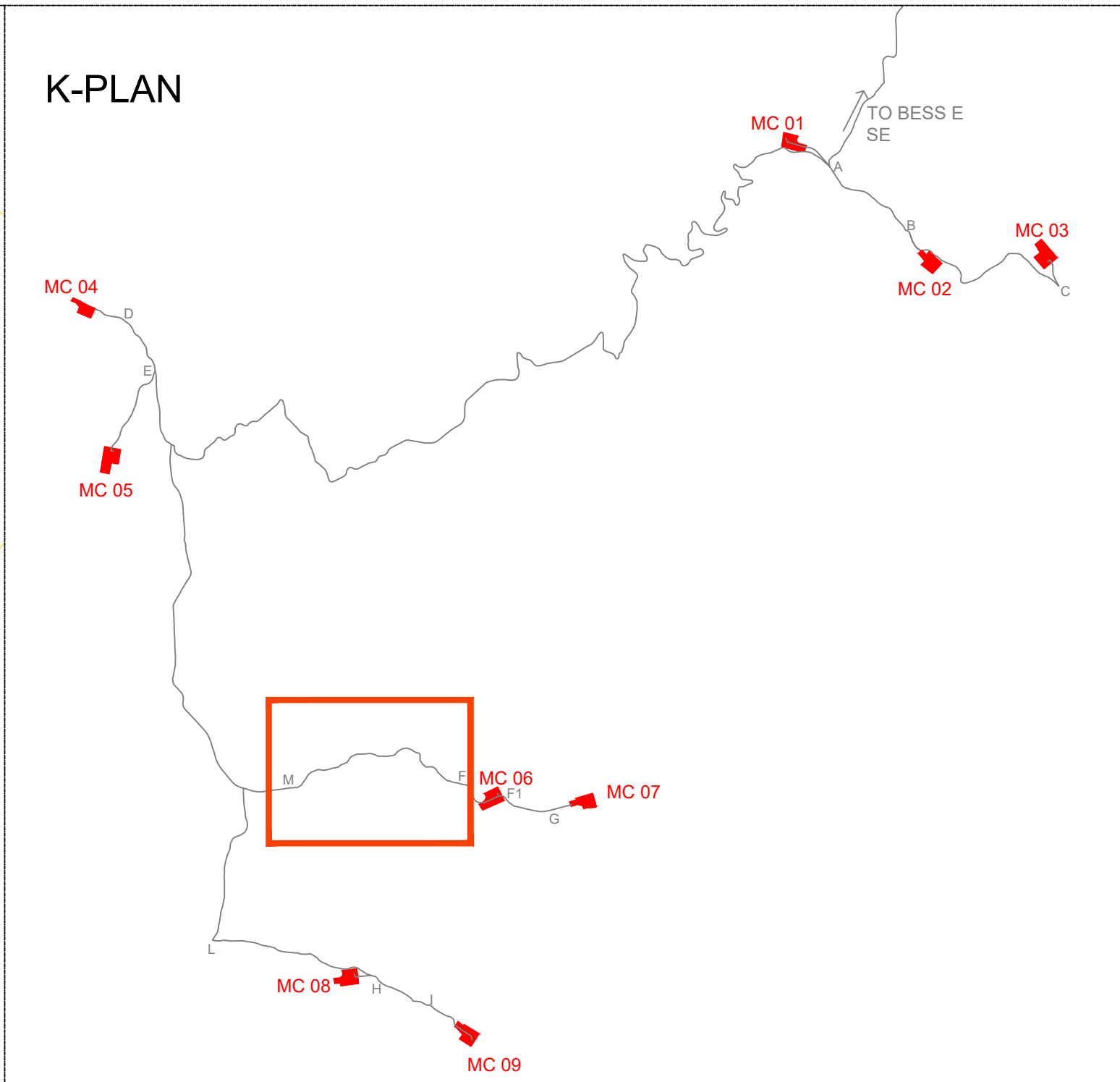
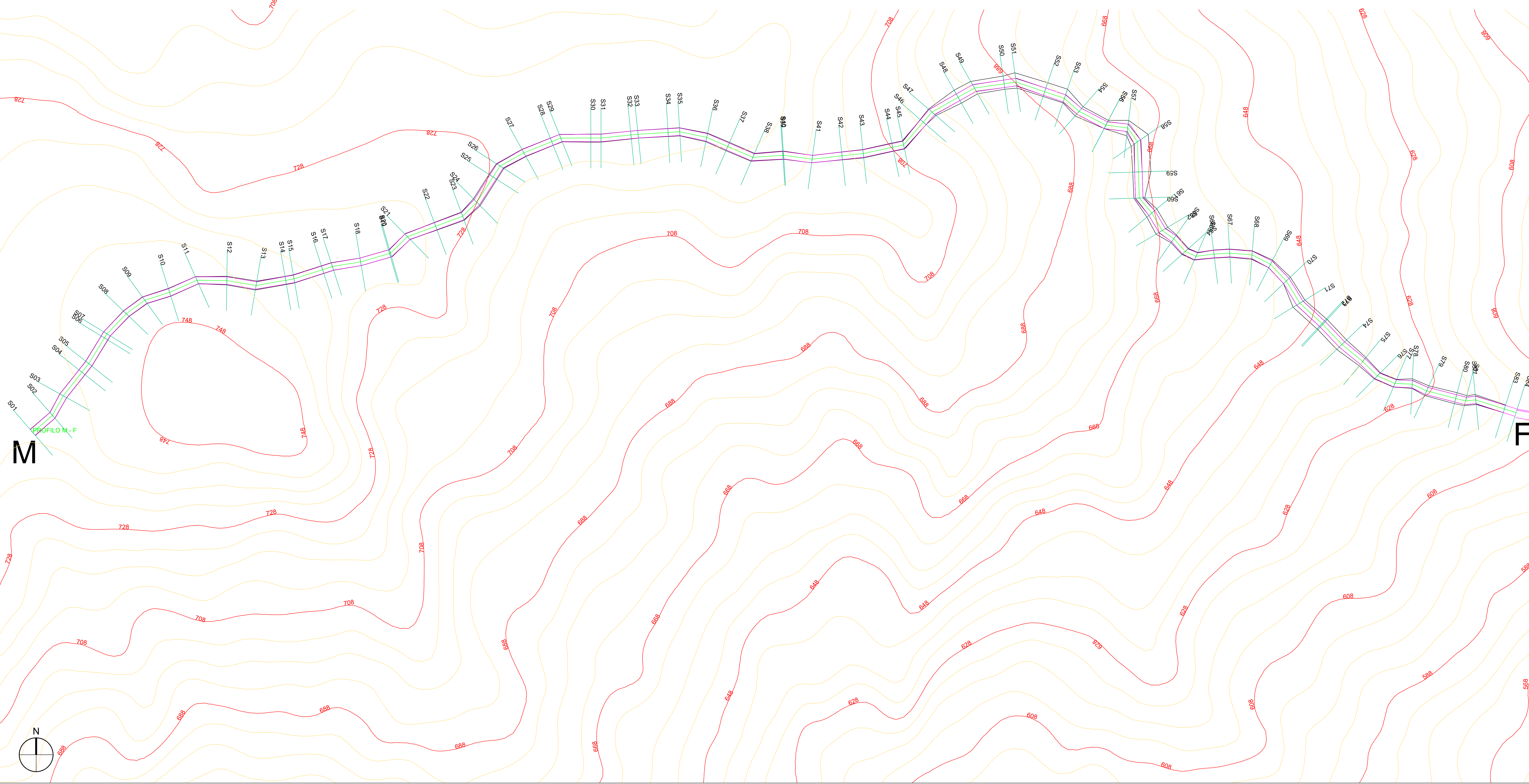
PROGETTISTA
Ing. Gaetano D'Oronzio
Via Goito 14 - Colobraro (MT)

| | | | |
|----------------|------------|---------------|-------------|
| Codice MCOC045 | Formato A1 | Scala 1:1.000 | Foglio 4/13 |
|----------------|------------|---------------|-------------|

| PROFILO M - F | |
|---------------------------------------|---------|
| Caratteristiche Tracciato di Progetto | 746.36 |
| Quota Monte | 815.16 |
| Quota Valle | 1194.64 |
| Lunghezza Proiezione | 1195.55 |
| Quotiente | 131.28 |
| Pendenza Minima | 4.02 % |
| Pendenza Massima | 28.41 % |
| Pendenza Media | 8.89 % |



PLANIMETRIA STRADA PROFILO M-F SU CURVE DI LIVELLO_ SCALA 1:1.000



AUTORIZZAZIONE UNICA EX D. LGS. N. 387/2003

**PROGETTO DEFINITIVO
PARCO EOLICO EMILIA**

Titolo elaborato:
**Planimetria e profili longitudinali strada di accesso e piazzola
MC01...MC09, SEU, BESS E SE RTN 132/36 kv**


| CG | PD | GD | Prima Emissione | 12/09/2022 | 00 |
|----------|--------|---------|---------------------------------|------------|-----|
| REDAITTO | CONTR. | APPROV. | DESCRIZIONE REVISIONE DOCUMENTO | DATA | REV |

| PROPRONETE | CONSULENZA |
|--|--|
| EMILIA PRIME S.R.L. Via G. Garibaldi n.15 74023 Grottaglie (TA) | GE.CO.D'OR S.R.L. Via G. Garibaldi n.15 74023 Grottaglie (TA) |
| PROGETTISTA Ing. Gaetano D'Oronzio Via Goito 14 - Colobraro (MT) | |

Codice: MCOC045 | Formato: A0-L | Scala: 1:1.000 | Foglio: 6/13

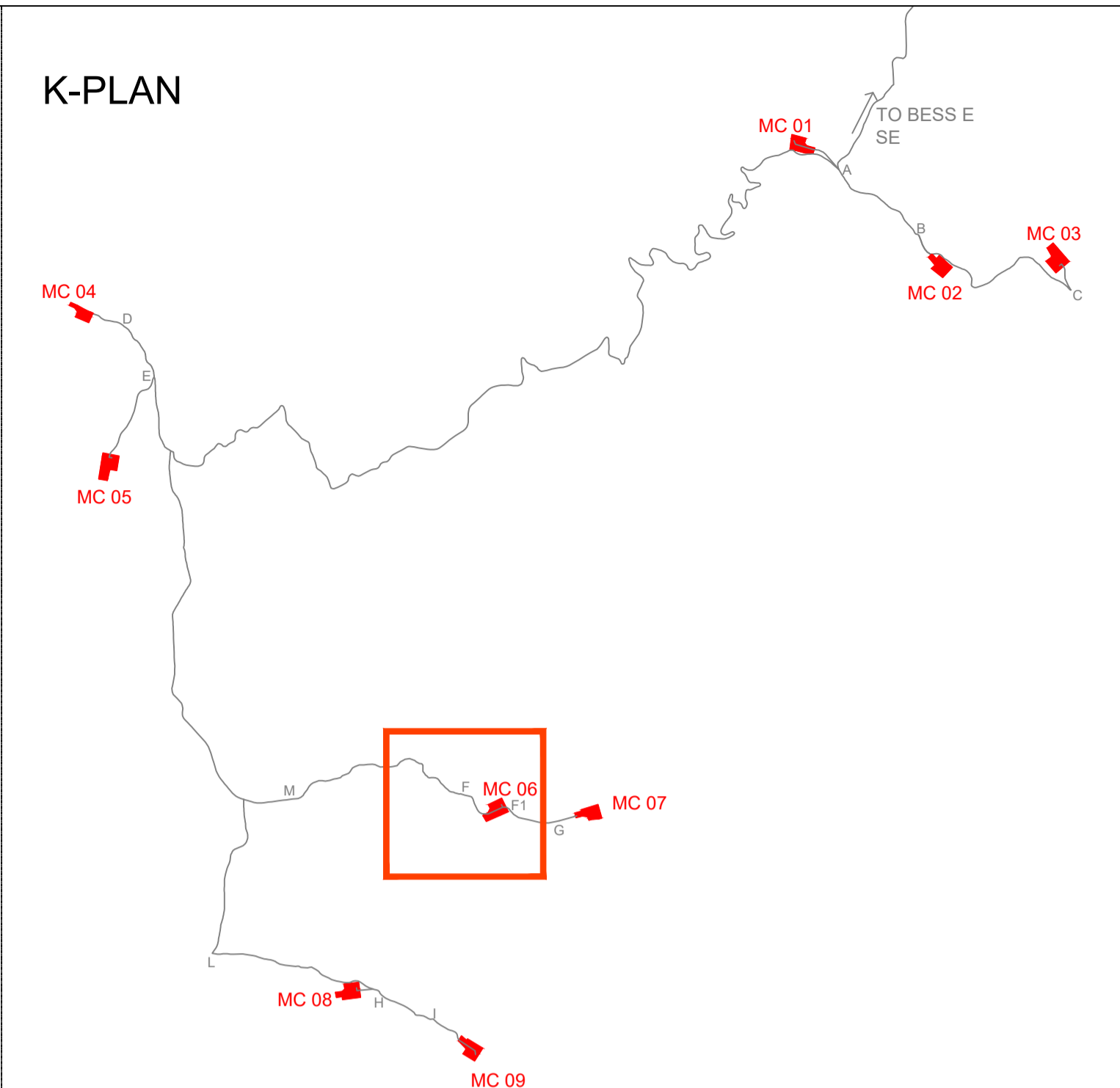
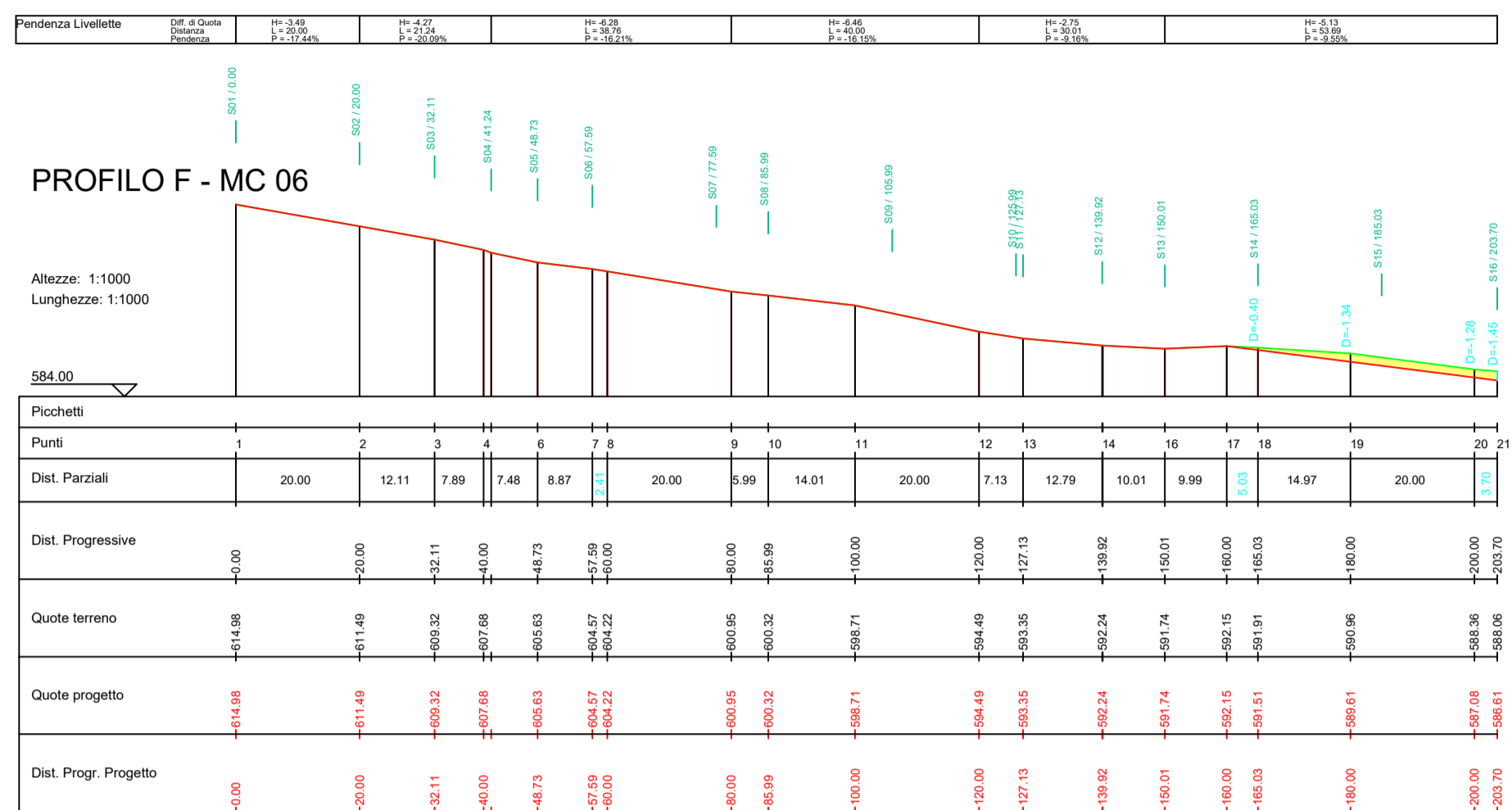
PROFILO PIAZZOLA MC 06
Caratteristiche Tracciato di Progetto

| | |
|-------------------|--------|
| Quota Monte | 586.61 |
| Quota Valle | 586.61 |
| Lungh. Proiezione | 124.00 |
| Lungh. Sviluppo | 124.00 |
| Dislivello | 0.00 |
| Pendenza Minima | 0.00 % |
| Pendenza Massima | 0.00 % |
| Pendenza Media | 0.00 % |

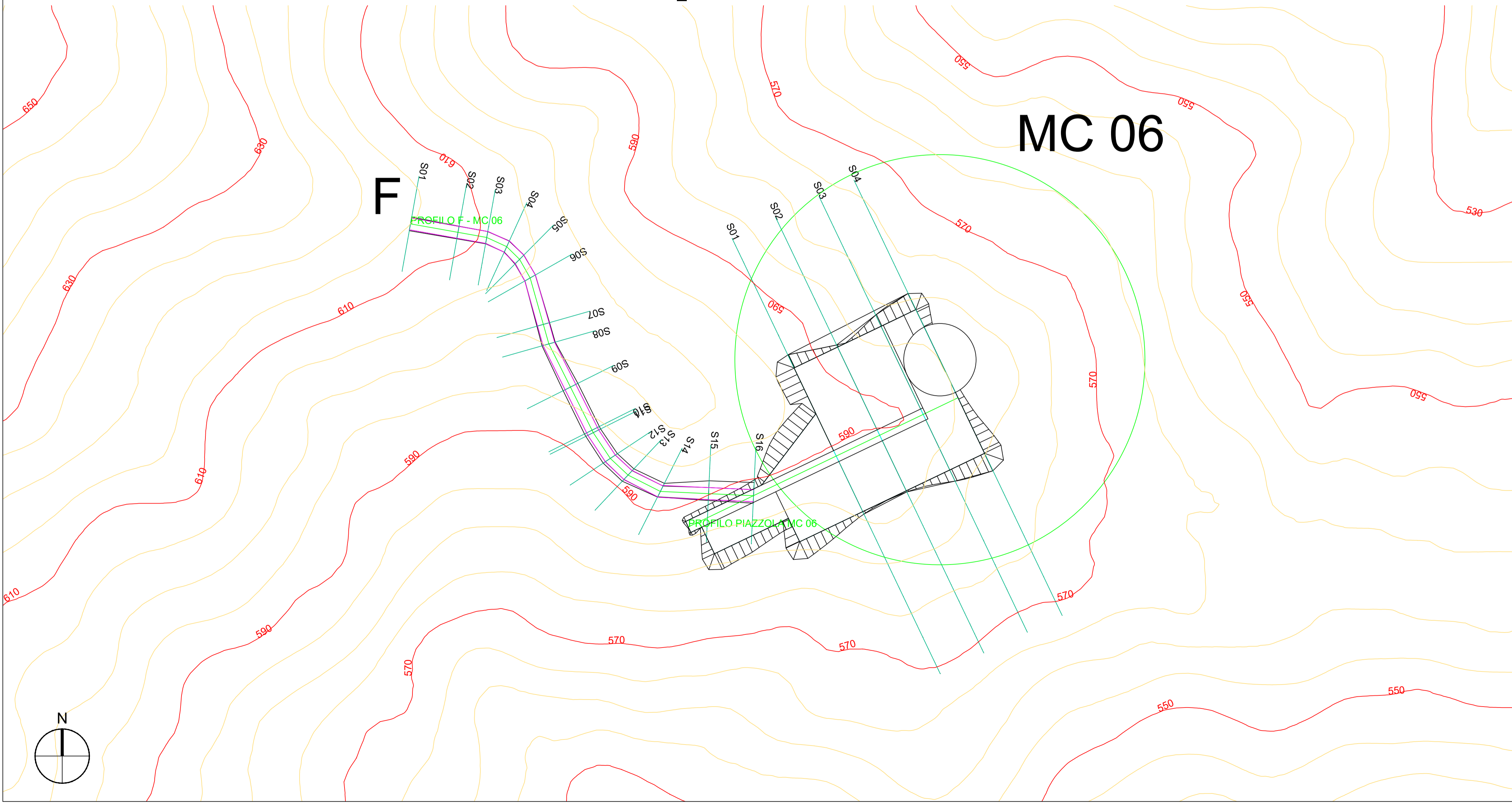


PROFILO F - MC 06
Caratteristiche Tracciato di Progetto

| | |
|-------------------|----------|
| Quota Monte | 614.98 |
| Quota Valle | 586.61 |
| Lungh. Proiezione | 203.70 |
| Lungh. Sviluppo | 206.05 |
| Dislivello | 28.37 |
| Pendenza Minima | 4.11 % |
| Pendenza Massima | -36.63 % |
| Pendenza Media | 14.83 % |



PLANIMETRIA PIAZZOLA MC06 E STRADA PROFILO F-MC06 SU CURVE DI LIVELLO_ SCALA 1:1.000



LEGENDA

| | |
|---------------------|--|
| Porzione di sterro | |
| Porzione di riporto | |

AUTORIZZAZIONE UNICA EX D. LGS. N. 387/2003



PROGETTO DEFINITIVO
PARCO EOLICO EMILIA

Titolo elaborato:
Planimetria e profili longitudinali strada di accesso e piazzola
MC01...MC09, SEU, BESS E SE RTN 132/36 kV

| CG | PD | GD | Prima Emissione | 12/09/2022 | 00 |
|---------|--------|---------|---------------------------------|------------|-----|
| REDATTO | CONTR. | APPROV. | DESCRIZIONE REVISIONE DOCUMENTO | DATA | REV |

PROPONENTE

EMILIA PRIME S.R.L.
Via G. Garibaldi n.15
74023 Grottaglie (TA)

CONSULENZA

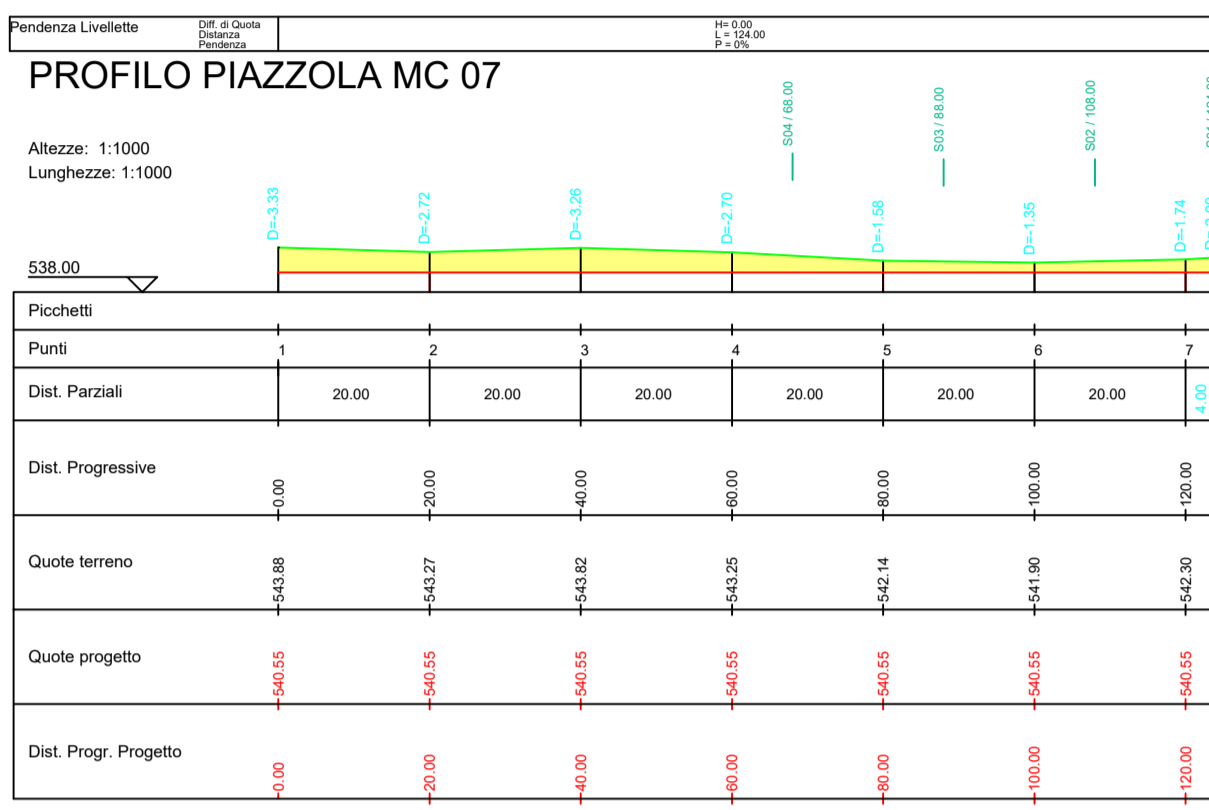
GE.CO.D'OR. S.R.L.
Via G. Garibaldi n.15
74023 Grottaglie (TA)

PROGETTISTA
Ing. Gaetano D'Oronzio
Via Goito 14 - Colobraro (MT)

| | | | |
|-------------------|---------------|------------------|----------------|
| Codice MCOC045 | Formato A1 | Scala 1:1.000 | Foglio 7/13 |
|-------------------|---------------|------------------|----------------|

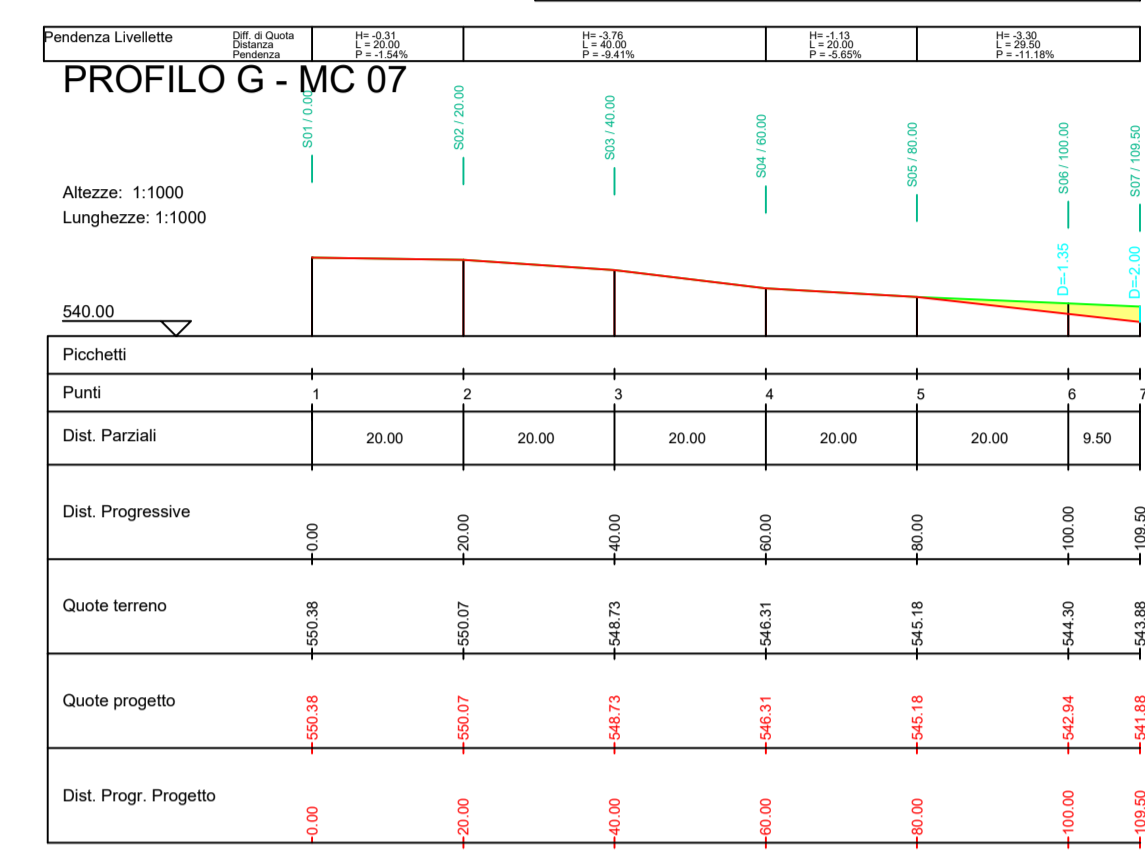
PROFILO PIAZZOLA MC 07

| | |
|---------------------------------------|--------|
| Caratteristiche Tracciato di Progetto | |
| Quota Monte | 540.55 |
| Quota Valle | 540.55 |
| Lungh. Proiezione | 124.00 |
| Lungh. Sviluppo | 124.00 |
| Dislivello | 0.00 |
| Pendenza Minima | 0.00 % |
| Pendenza Massima | 0.00 % |
| Pendenza Media | 0.00 % |

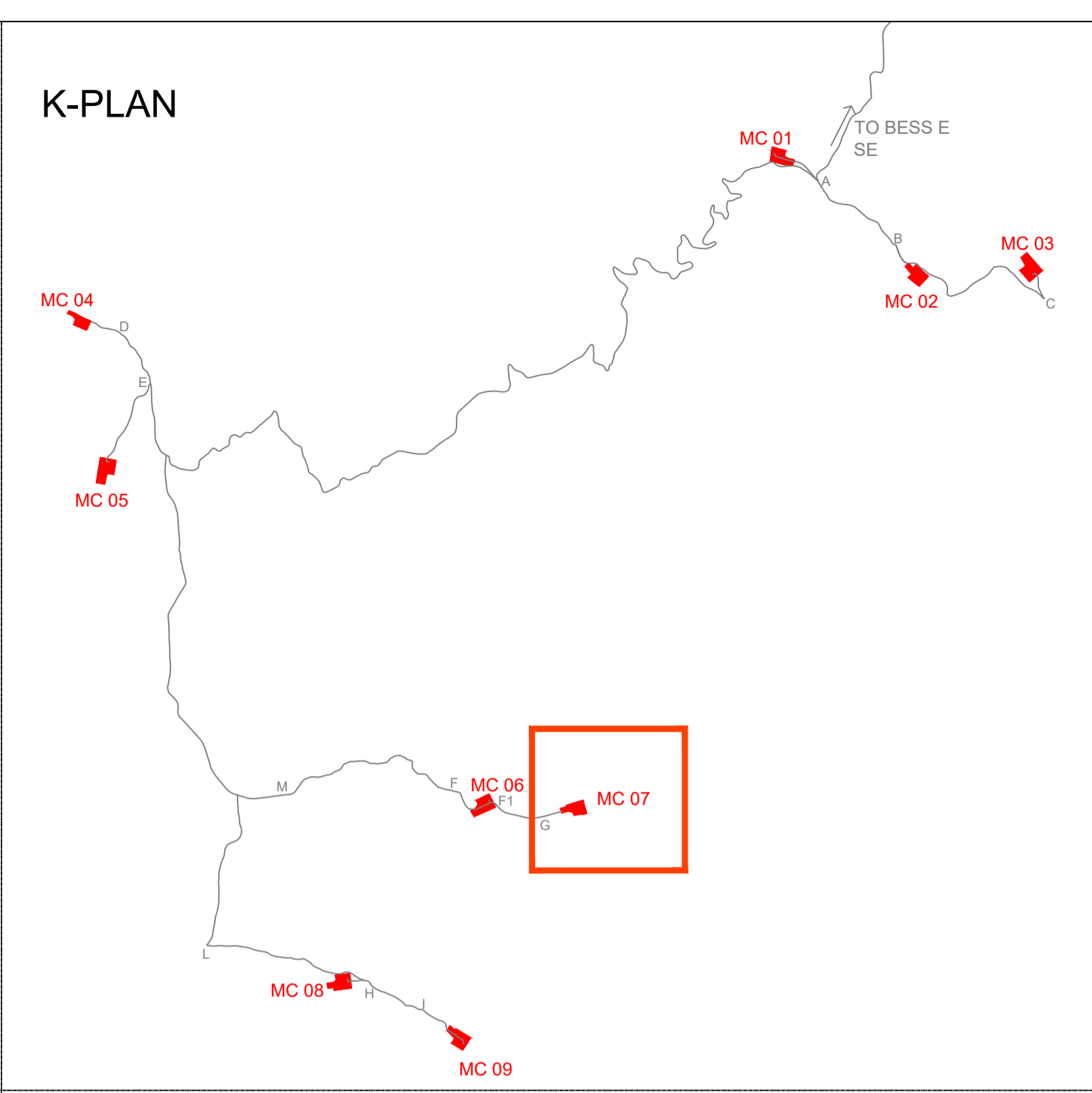


PROFILO G - MC 07

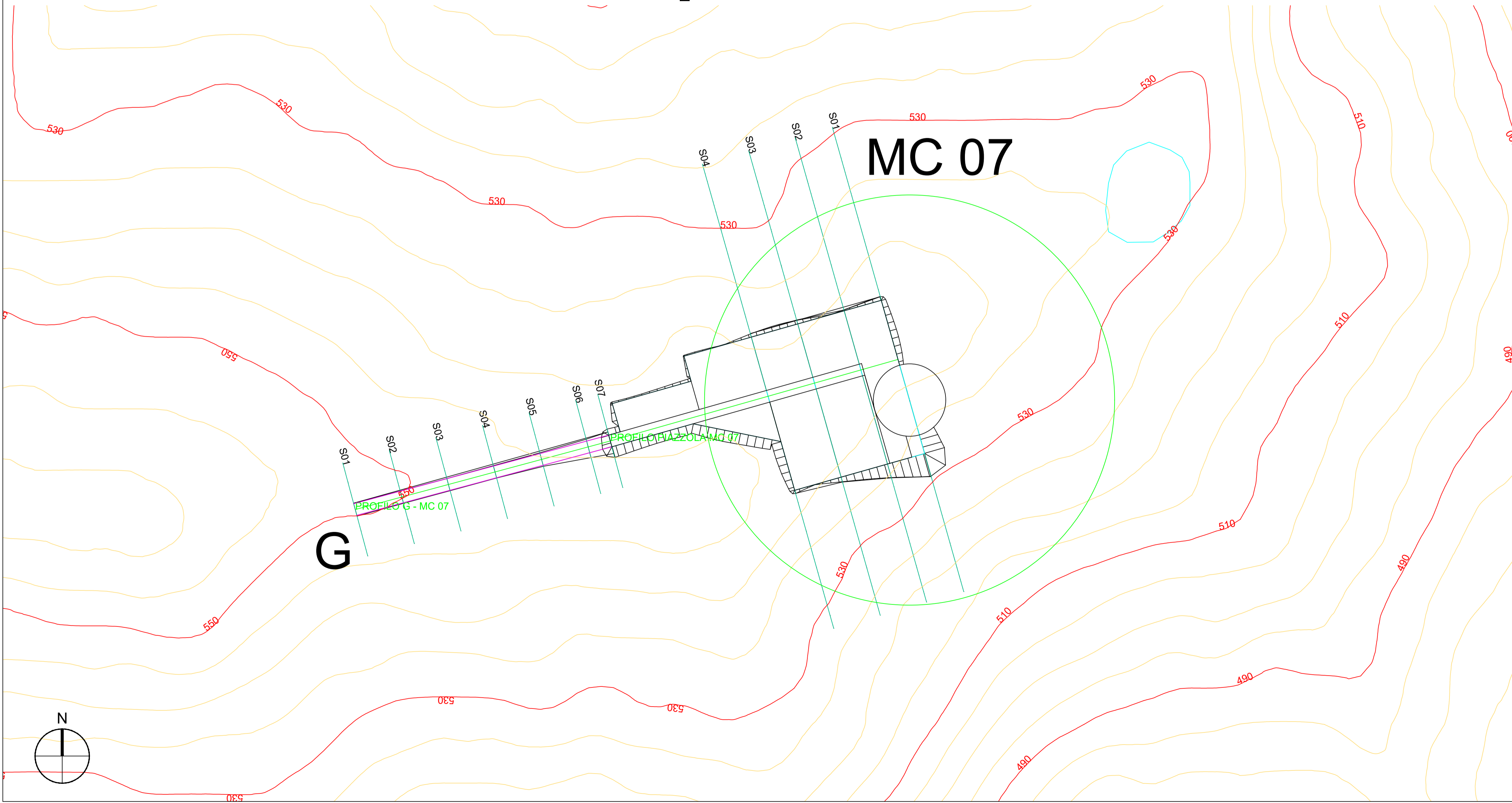
| | |
|---------------------------------------|----------|
| Caratteristiche Tracciato di Progetto | |
| Quota Monte | 550.38 |
| Quota Valle | 541.88 |
| Lungh. Proiezione | 109.50 |
| Lungh. Sviluppo | 109.91 |
| Dislivello | 8.50 |
| Pendenza Minima | -1.54 % |
| Pendenza Massima | -12.10 % |
| Pendenza Media | 7.44 % |



K-PLAN



PLANIMETRIA PIAZZOLA MC07 E STRADA PROFILO G-MC07 SU CURVE DI LIVELLO_ SCALA 1:1.000



LEGENDA

| | |
|---------------------|--|
| Porzione di sterro | |
| Porzione di riporto | |

AUTORIZZAZIONE UNICA EX D. LGS. N. 387/2003



**PROGETTO DEFINITIVO
PARCO EOLICO EMILIA**

Titolo elaborato:
**Planimetria e profili longitudinali strada di accesso e piazzola
MC01...MC09, SEU, BESS E SE RTN 132/36 kV**

| | | | | | |
|---------|--------|---------|---------------------------------|------------|-----|
| CG | PD | GD | Prima Emissione | 12/09/2022 | 00 |
| REDATTO | CONTR. | APPROV. | DESCRIZIONE REVISIONE DOCUMENTO | DATA | REV |

PROPONENTE

EMILIA PRIME S.R.L.
Via G. Garibaldi n.15
74023 Grottaglie (TA)

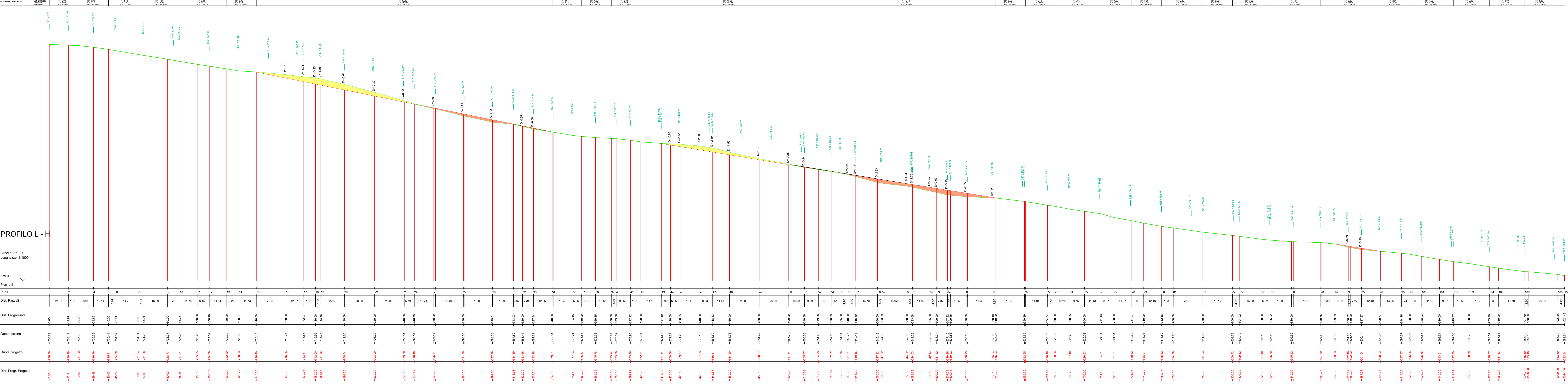
CONSULENZA

GE.CO.D'OR. S.R.L.
Via G. Garibaldi n.15
74023 Grottaglie (TA)

PROGETTISTA
Ing. Gaetano D'Oronzio
Via Goito 14 - Colobraro (MT)

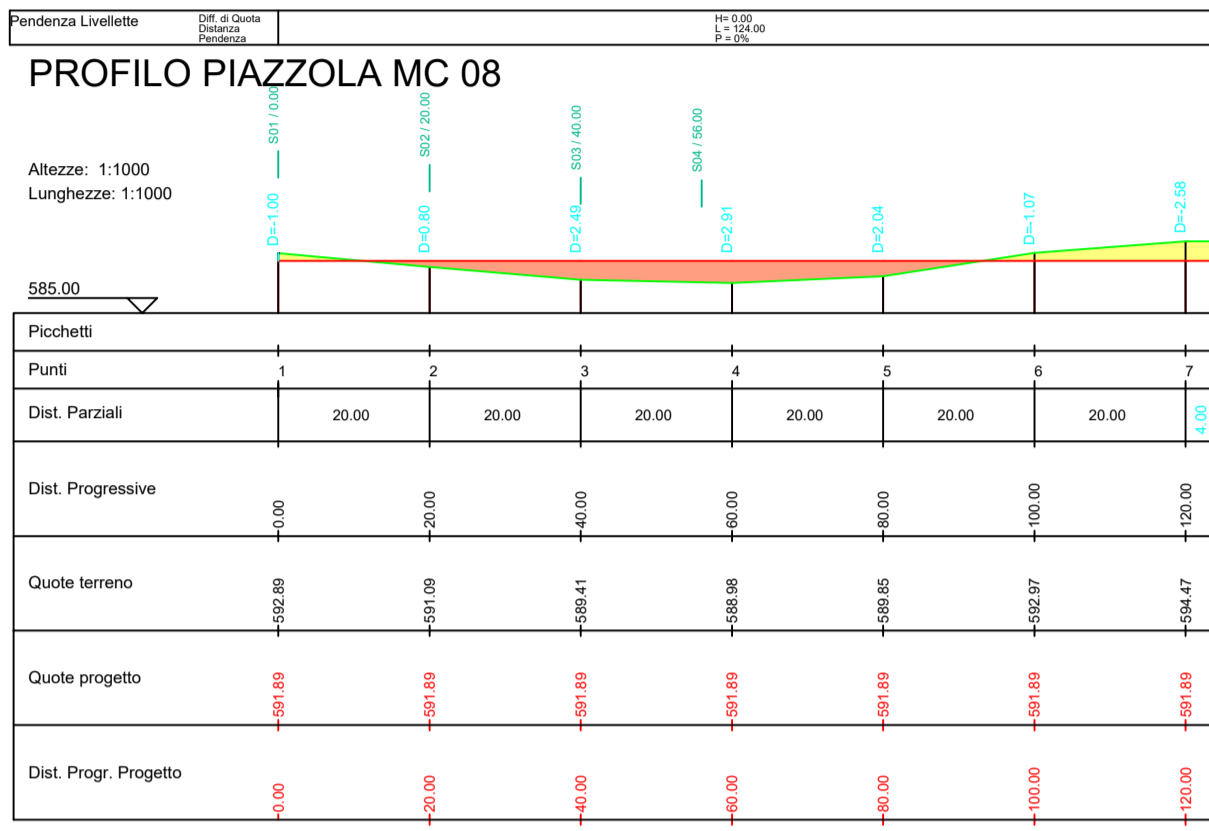
| | | | |
|-------------------|---------------|------------------|----------------|
| Codice MCOC045 | Formato A1 | Scala 1:1.000 | Foglio 9/13 |
|-------------------|---------------|------------------|----------------|

| PROFILO L - H | |
|---------------------------------------|---------|
| Caratteristiche Tracciato di Progetto | 738.79 |
| Quota Monte | 582.59 |
| Quota Valle | 1024.83 |
| Lung. Proiezione | 1037.69 |
| Lung. Sviluppo | 156.20 |
| Distivolo | -0.23 % |
| Pendenza Minima | 28.14 % |
| Pendenza Massima | 13.17 % |




PROFILO PIAZZOLA MC 08
Caratteristiche Tracciato di Progetto

| | |
|-------------------|--------|
| Quota Monte | 591.89 |
| Quota Valle | 591.89 |
| Lungh. Proiezione | 124.00 |
| Lungh. Sviluppo | 124.00 |
| Dislivello | 0.00 |
| Pendenza Minima | 0.00 % |
| Pendenza Massima | 0.00 % |
| Pendenza Media | 0.00 % |



PROFILO H - MC 08
Caratteristiche Tracciato di Progetto

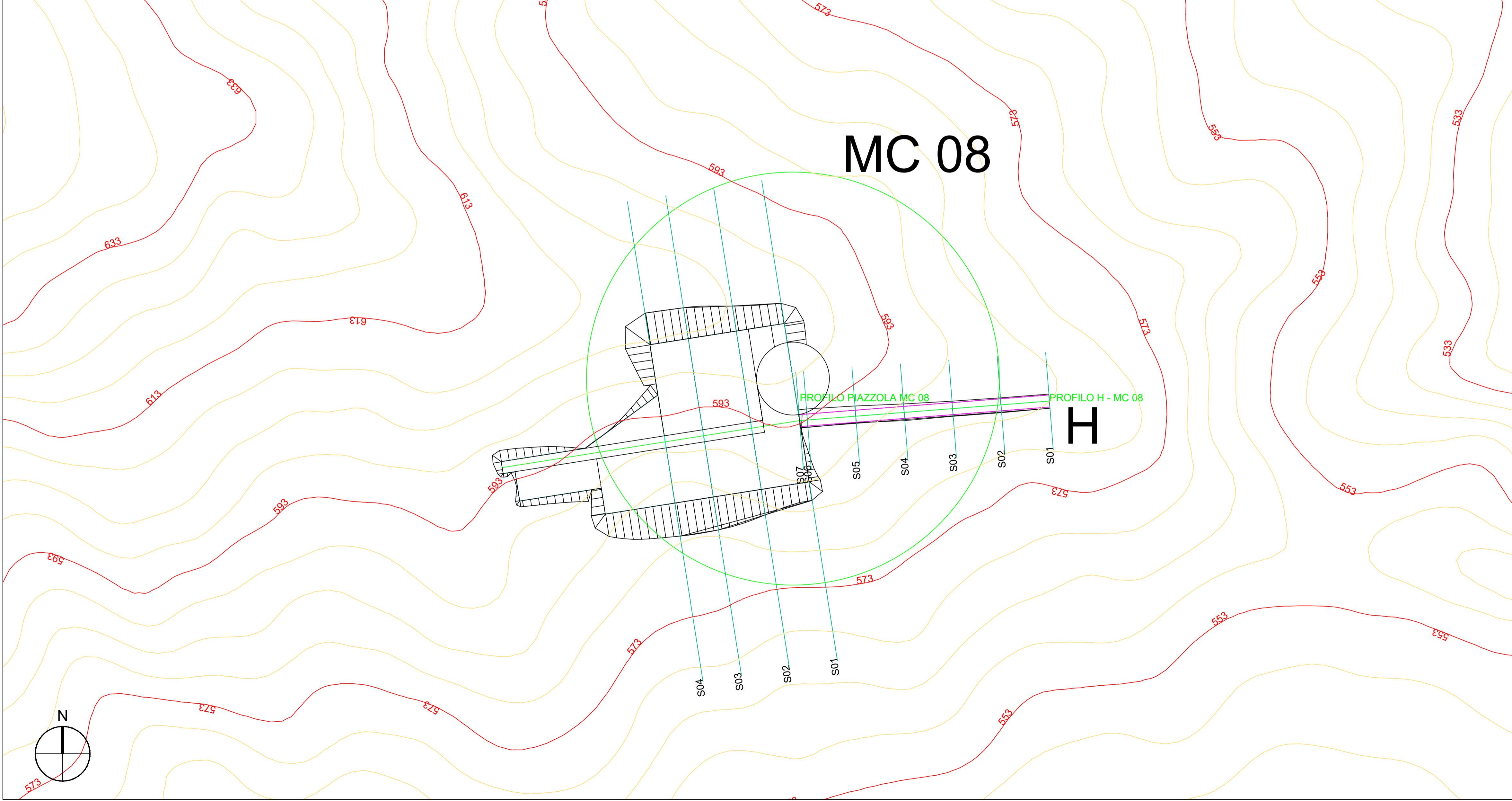
| | |
|-------------------|---------|
| Quota Monte | 591.89 |
| Quota Valle | 582.66 |
| Lungh. Proiezione | 103.22 |
| Lungh. Sviluppo | 103.72 |
| Dislivello | 9.23 |
| Pendenza Minima | 1.39 % |
| Pendenza Massima | 12.69 % |
| Pendenza Media | 7.85 % |



K-PLAN



PLANIMETRIA PIAZZOLA MC08 E STRADA PROFILO H-MC08 SU CURVE DI LIVELLO_ SCALA 1:1.000



LEGENDA

| | |
|---------------------|--|
| Porzione di sterzo | |
| Porzione di riporto | |

AUTORIZZAZIONE UNICA EX D. LGS. N. 387/2003



**PROGETTO DEFINITIVO
PARCO EOLICO EMILIA**

Titolo elaborato:
Planimetria e profili longitudinali strada di accesso e piazzola MC01...MC09, SEU, BESS E SE RTN 132/36 kV

| | | | | | |
|---------|--------|---------|---------------------------------|------------|-----|
| CG | PD | GD | Prima Emissione | 12/09/2022 | 00 |
| REDATTO | CONTR. | APPROV. | DESCRIZIONE REVISIONE DOCUMENTO | DATA | REV |

PROPONENTE

EMILIA PRIME S.R.L.
Via G. Garibaldi n.15
74023 Grottaglie (TA)


CONSULENZA

GE.CO.D'OR. S.R.L.
Via G. Garibaldi n.15
74023 Grottaglie (TA)


PROGETTISTA
Ing. Gaetano D'Oronzio
Via Goito 14 - Colobraro (MT)

| | | | |
|----------------|------------|---------------|--------------|
| Codice MCOC045 | Formato A1 | Scala 1:1.000 | Foglio 11/13 |
|----------------|------------|---------------|--------------|

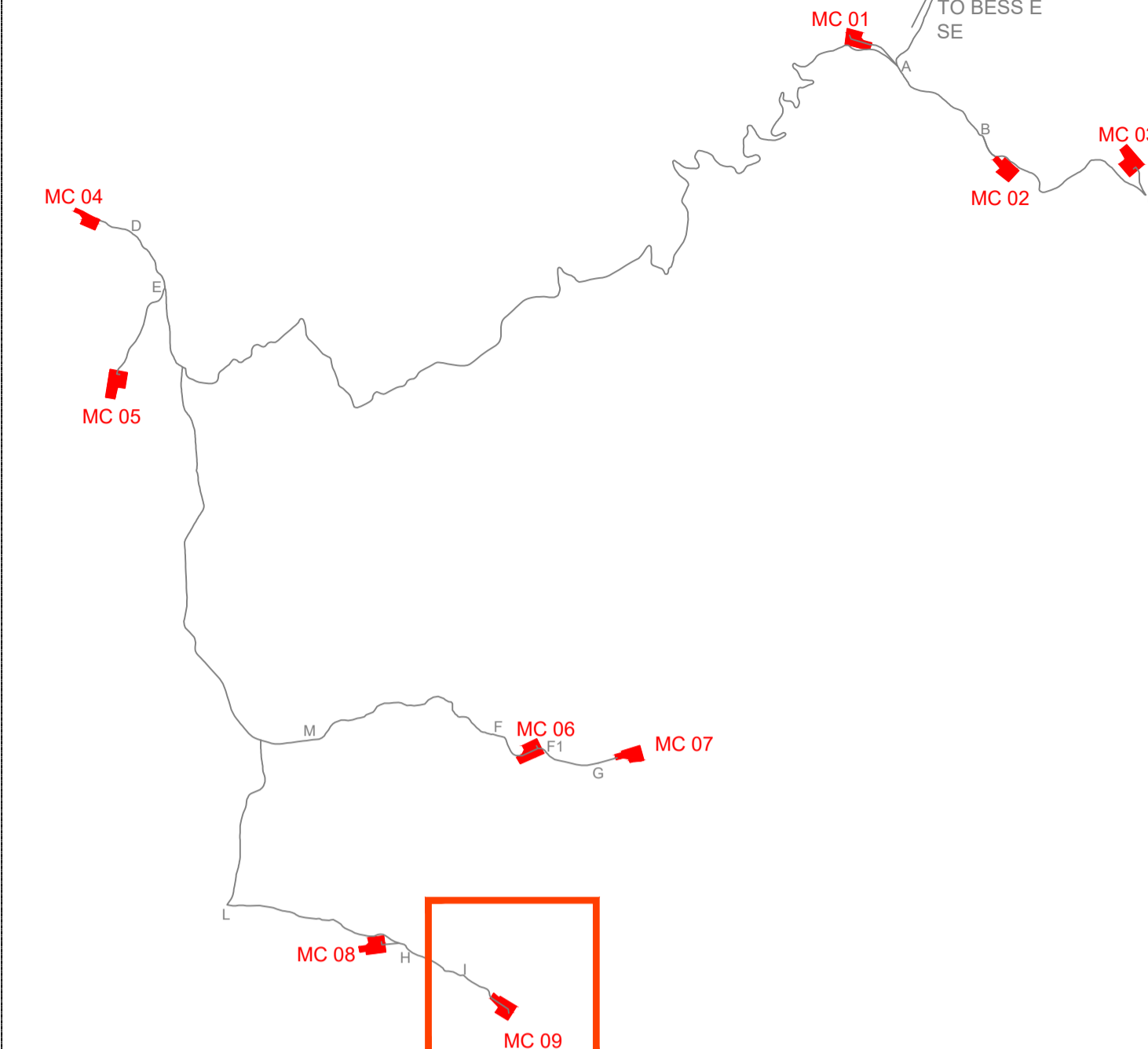
| PROFILO PIAZZOLA MC 02 | |
|---------------------------------------|--------|
| Caratteristiche Tracciato di Progetto | |
| Quota Monte | 517.83 |
| Quota Valle | 517.83 |
| Lungh. Proiezione | 124.00 |
| Lungh. Sviluppo | 124.00 |
| Dislivello | 0.00 |
| Pendenza Minima | 0.00 % |
| Pendenza Massima | 0.00 % |
| Pendenza Media | 0.00 % |



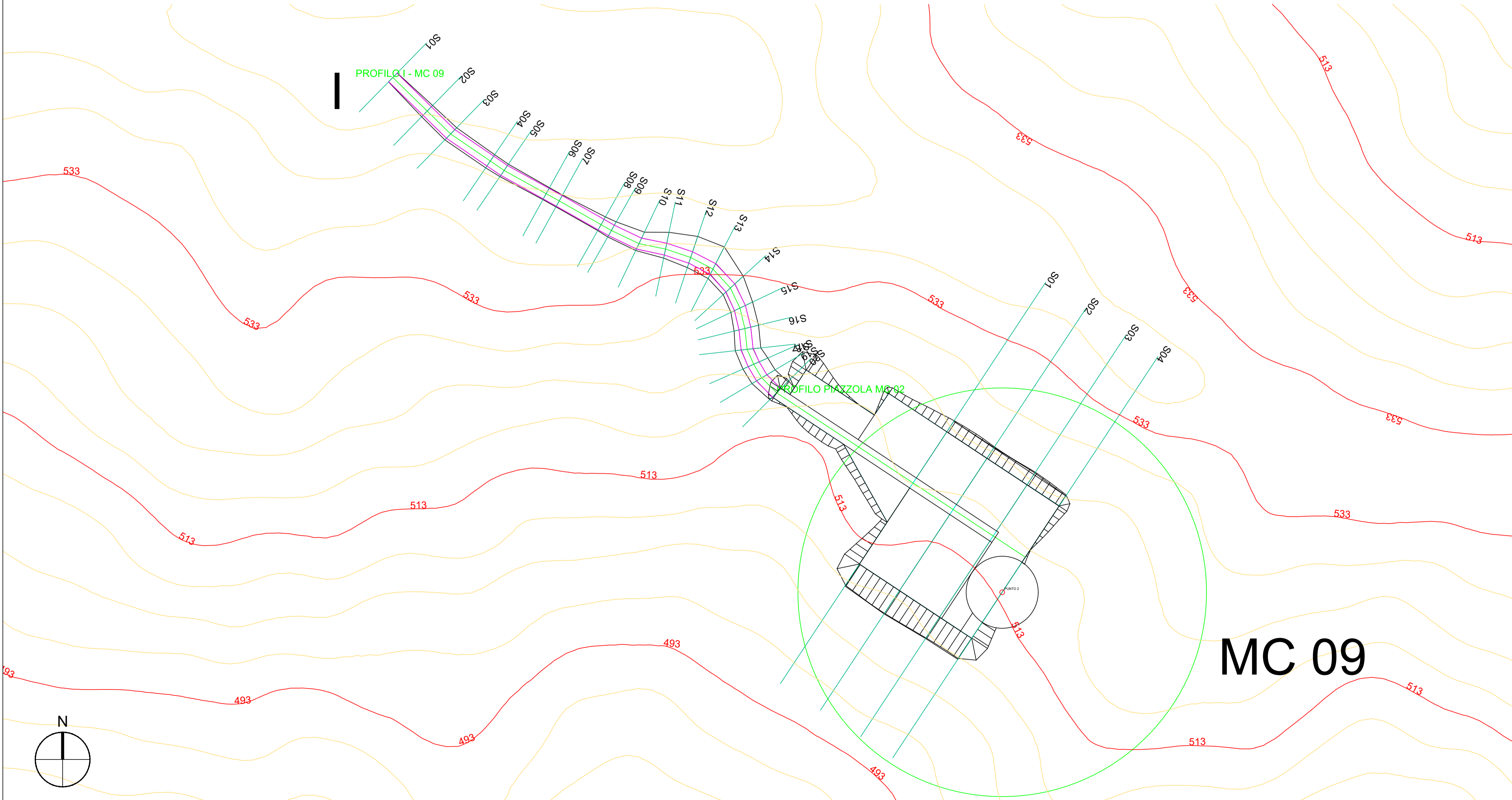
| PROFILO I - MC 09 | |
|---------------------------------------|----------|
| Caratteristiche Tracciato di Progetto | |
| Quota Monte | 550.84 |
| Quota Valle | 517.83 |
| Lungh. Proiezione | 216.75 |
| Lungh. Sviluppo | 219.74 |
| Dislivello | 33.01 |
| Pendenza Minima | -3.25 % |
| Pendenza Massima | -20.34 % |
| Pendenza Media | 10.04 % |



K-PLAN



PLANIMETRIA PIAZZOLA MC09 E STRADA PROFILO I-MC09 SU CURVE DI LIVELLO_ SCALA 1:1.000



LEGENDA

| | |
|---------------------|--|
| Porzione di sterzo | |
| Porzione di riporto | |

AUTORIZZAZIONE UNICA EX D. LGS. N. 387/2003



PROGETTO DEFINITIVO
PARCO EOLICO EMILIA

Titolo elaborato:
Planimetria e profili longitudinali strada di accesso e piazzola MC01...MC09, SEU, BESS E SE RTN 132/36 kV

| CG | PD | GD | Prima Emissione | 12/09/2022 | 00 |
|---------|--------|---------|-----------------|------------|-----------|
| REDATTO | CONTR. | APPROV. | DESCRIZIONE | REVISIONE | DOCUMENTO |
| | | | | | DATA |
| | | | | | REV |

PROPONENTE

EMILIA PRIME S.R.L.
Via G. Garibaldi n.15
74023 Grottaglie (TA)

CONSULENZA

GE.CO.D'OR. S.R.L.
Via G. Garibaldi n.15
74023 Grottaglie (TA)

PROGETTISTA
Ing. Gaetano D'Oronzio
Via Goito 14 - Colobraro (MT)

| | | | |
|-------------------|---------------|------------------|-----------------|
| Codice MCOC045 | Formato A1 | Scala 1:1.000 | Foglio 13/13 |
|-------------------|---------------|------------------|-----------------|