## PLANIMETRIA GENERALE- SCALA 1:20.000

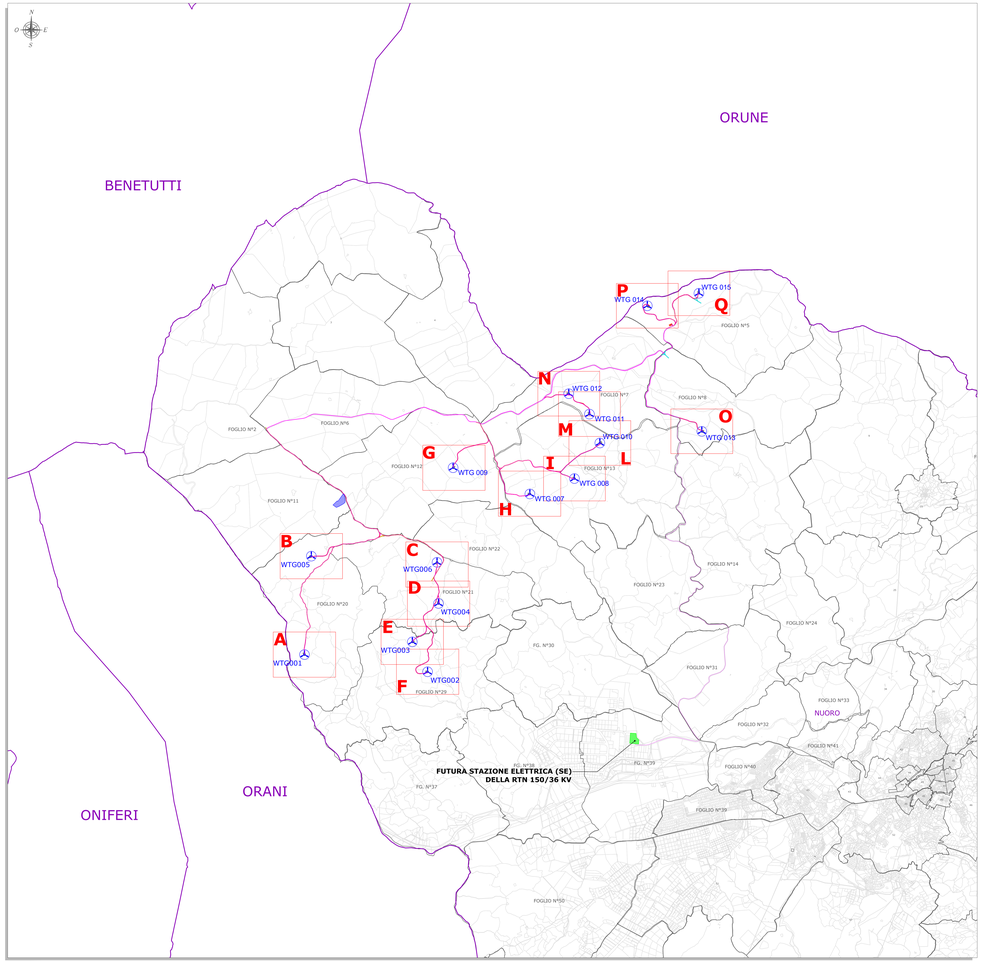


## PLANIMETRIA CATASTALE - QUADRO E - SCALA 1:2.000

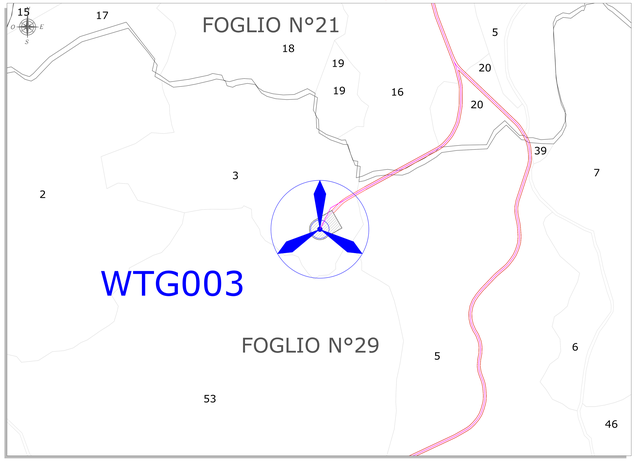


## PLANIMETRIA CATASTALE - QUADRO F - SCALA 1:2.000

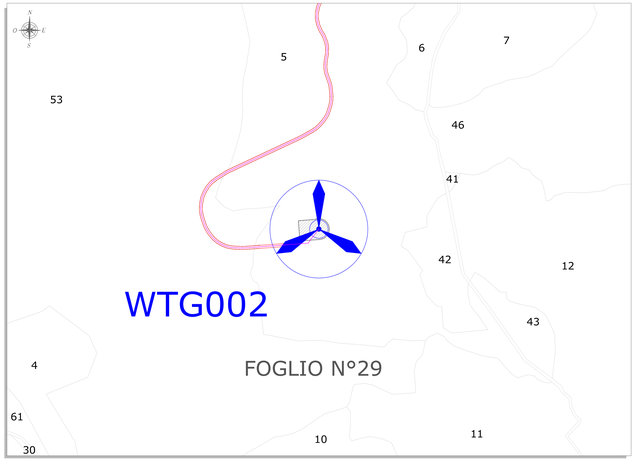


## PLANIMETRIA CATASTALE - QUADRO G - SCALA 1:2.000

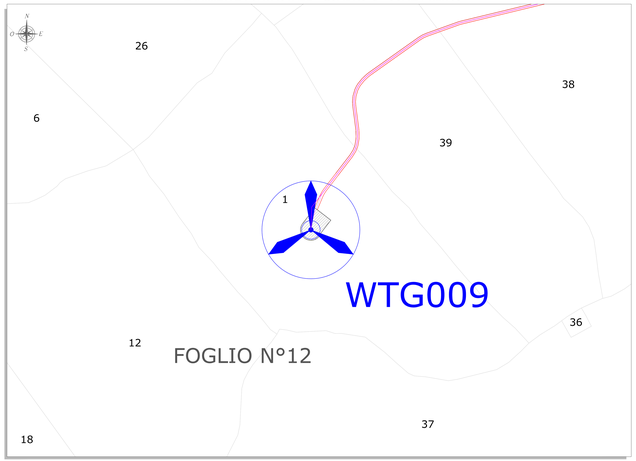


## PLANIMETRIA CATASTALE - QUADRO H - SCALA 1:2.000

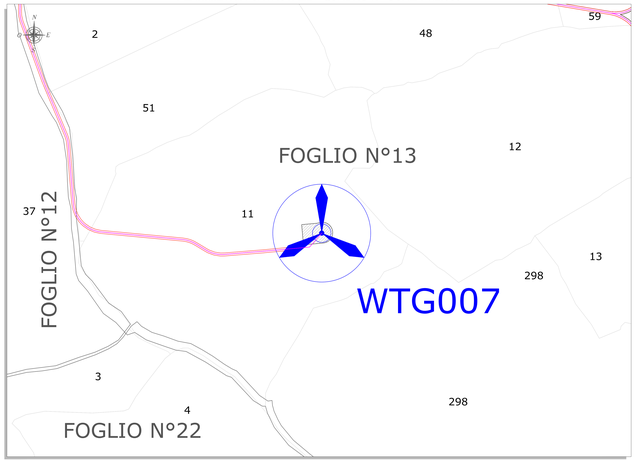


**LEGENDA**

| SIMBOLO | DESCRIZIONE |
|---|---|
| | Aerogeneratori in progetto |
| | Superficie piazzola di esercizio |
| xx | Particella catastale |
| | Limiti comunali amministrativi |
| | Fogli catastali |
| | Viabilità di nuova realizzazione |
| | Viabilità da adeguare |
| | Viabilità temporanea |
| | Cavidotto 36 kv |
| | Futura Stazione elettrica (SE) della RTN 150/36 kV |

| FID | Codice Comune | Comune | Foglio | Particella |
|---|---|---|---|---|
| WTG014 | F979 | Nuoro | 5 | 1 |
| WTG015 | F979 | Nuoro | 5 | 23 |
| WTG012 | F979 | Nuoro | 7 | 36 |
| WTG011 | F979 | Nuoro | 7 | 36 |
| WTG013 | F979 | Nuoro | 8 | 18 |
| WTG009 | F979 | Nuoro | 12 | 1 |
| WTG010 | F979 | Nuoro | 13 | 4 |
| WTG007 | F979 | Nuoro | 13 | 11 |
| WTG008 | F979 | Nuoro | 13 | 13 |
| WTG005 | F979 | Nuoro | 20 | 2 |
| WTG001 | F979 | Nuoro | 20 | 40 |
| WTG006 | F979 | Nuoro | 21 | 5 |
| WTG004 | F979 | Nuoro | 21 | 5 |
| WTG003 | F979 | Nuoro | 29 | 3 |
| WTG002 | F979 | Nuoro | 29 | 5 |

Ing. Iacopo Dott. Ing. Giuseppe Frangioni

| Rev. | Data | Descrizione | Dis. | Contr. | Appr. |
|---|---|---|---|---|---|
| 0 | 11/2022 | EMISSIONE | IAT | GF | QR |

Progettazione e SIA:
IAT Consulenza e Progetti S.r.l.
Via Giacomo Matteotti, 10
09131 Cagliari (CA)
Tel. 070 2434081 - Fax 070 2434083
C.F. e P.IVA 03967430924

Incaricato:
Geologia, Perforazione, Ver
ONE Engineering
Via Cesare Battisti 53
09045 Quartu Sant'Elena (CA)

Committente:
Nuoro Wind S.r.l.
Viale di Trastevere 60
00153 Roma - RM

PROGETTO DI COSTRUZIONE ED ESERCIZIO DI UN
IMPIANTO EOLICO DELLA POTENZA DI 58 MW
DENOMINATO "PERDA PINTA" DA REALIZZARSI
NEL COMUNE DI NUORO(NU)
CON LE RELATIVE OPERE DI CONNESSIONE ELETTRICHE

Commessa n°: 2022DG002

Dis. n°: WIN0008-TC46

Revisione: 0

Scala: 1:20.000 - 1:2.000

Sostituisce il: //

Sostituito dal: //

-PIANO PARTICELLARE DI ESPROPRIO GRAFICO - PLANIMETRIA -

Nome documento: WIN0008-TC46_Piano particellare di esproprio grafico - Planimetria