PLANIMETRIA QUADRO AREA CANTIERE E DI TRASBORDO - SCALA 1:1.000

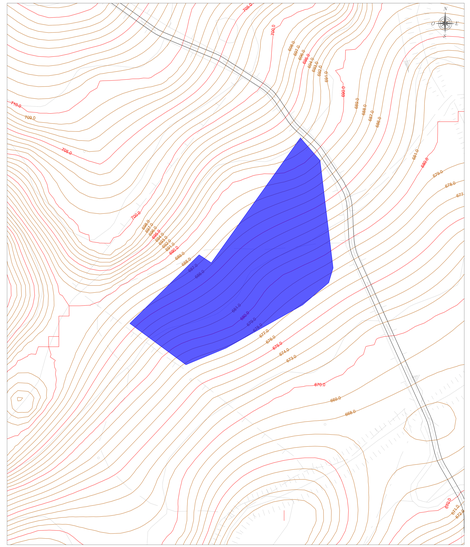

PLANIMETRIA QUADRO 12 - SCALA 1:1.000

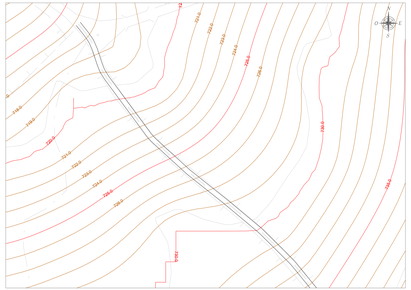

PLANIMETRIA QUADRO 10 - SCALA 1:1.000

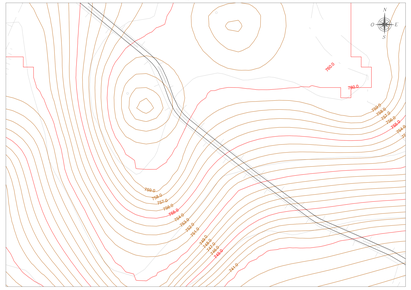

PLANIMETRIA QUADRO 8 - SCALA 1:1.000

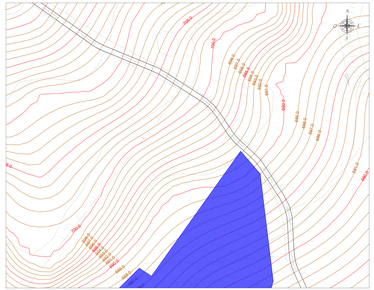

PLANIMETRIA QUADRO 13 - SCALA 1:1.000

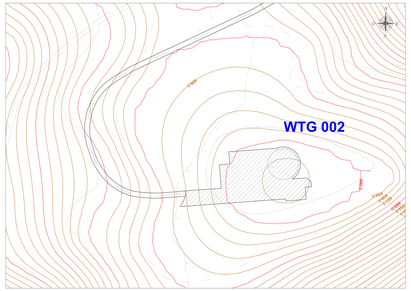

PLANIMETRIA QUADRO 11 - SCALA 1:1.000

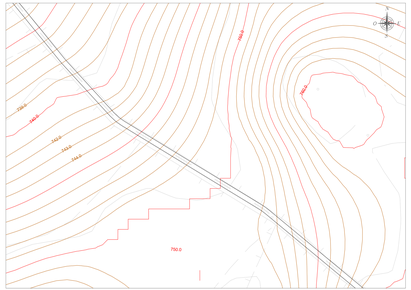

PLANIMETRIA QUADRO 9 - SCALA 1:1.000

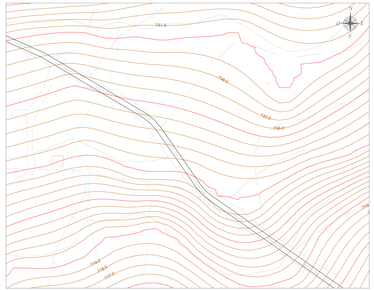

PLANIMETRIA DI RIFERIMENTO SCALA 1:15.000

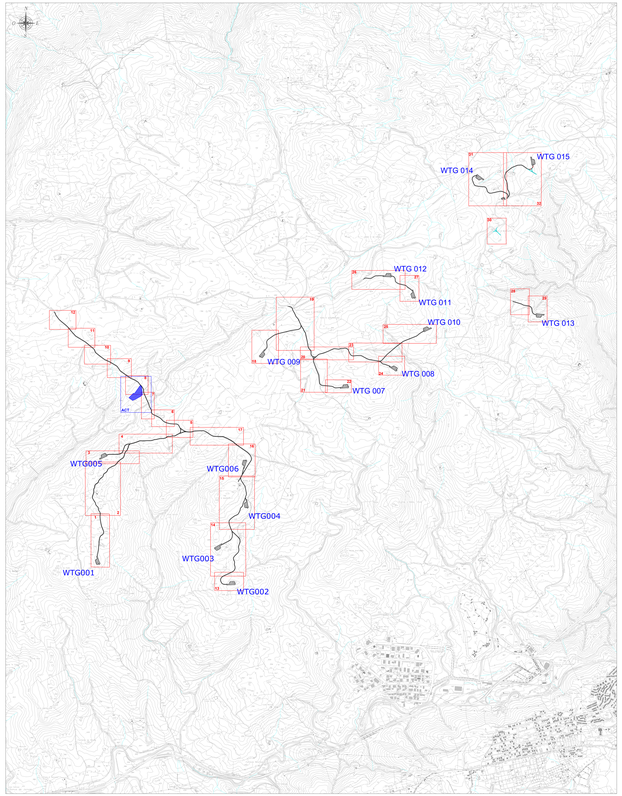

LEGENDA

SIMBOLO	DESCRIZIONE
	Fondazioni aerogeneratori
	Viabilità d'impianto
	Curve di livello equidistanza 5 m
	Curve di livello equidistanza 1 m
	Piazzole aerogeneratori
	Area logistica di cantiere e trasbordo da ripristinare ex ante a fine lavori
	Corsi d'acqua

PLANIMETRIA QUADRO 7 - SCALA 1:1.000

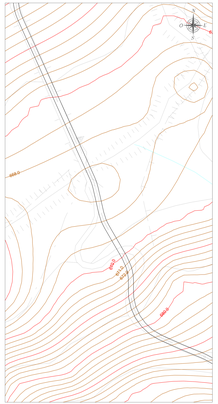

ORDINE INGEGNERI PROVINCIA PESCARA
Ing. Gianni Dell'Orso
Dott. Ing. Giuseppe Dell'Orso

Rev.	Data	Descrizione	Dis.	Contr.	Appr.
0	11/2022	EMISSIONE	JAT	GIP	GIR

Progettazione e SIA:
IdroEnergia
Ing. Gianni Dell'Orso
Ordine degli Ingegneri della Provincia di Pescara n° 1000

Incaricato:
Geologo Tecnico: Dr. Giuseppe Scarpone
Geologo Ambientale: Dott. Gianluca Ciancio

Committente:
Sorgenia Renewables Development S.r.l.
Via Mercato, 3/5 Milano (MI)

Commessa n° 2022/0302

Dis. n° WIND008-TC06

Revisione: 0

Scala: 1:1.000 - 1:10.000

Modificato il: //

Sostituito dal: //

PROGETTO DI COSTRUZIONE ED ESERCIZIO DI UN IMPIANTO EOLICO DELLA POTENZA DI 99 MW DENOMINATO "MONTE CAMPOLI" (ABRUZZO) NEI COMUNI DI ALANO(PE) E CARPINETO NATIVO(CH) CON LE RELATIVE OPERE DI CONNESSIONE ELETTRICHE

- VIABILITÀ ED AREE DI CANTIERE - PIANO QUOTATO - STATO ATTUALE -

Nome documento: WIND008-TC06_Viabilità ed aree di cantiere - Piano quotato - Stato attuale