PLANIMETRIA QUADRO 19 - SCALA 1:1.000



PLANIMETRIA QUADRO 18 - SCALA 1:1.000

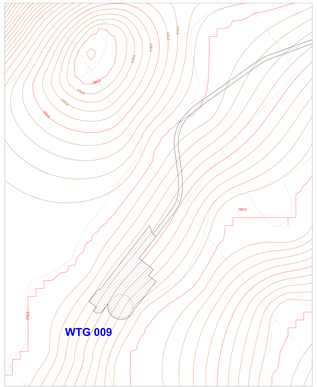

PLANIMETRIA QUADRO 16 - SCALA 1:1.000

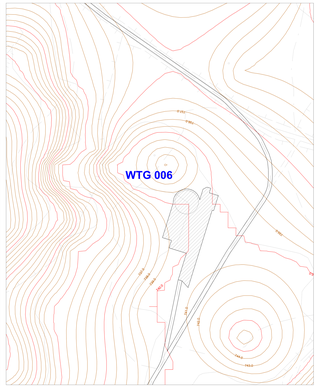

PLANIMETRIA QUADRO 17 - SCALA 1:1.000

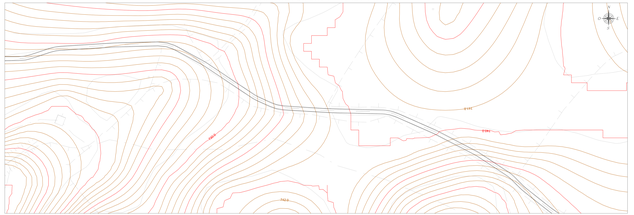

PLANIMETRIA QUADRO 15 - SCALA 1:1.000

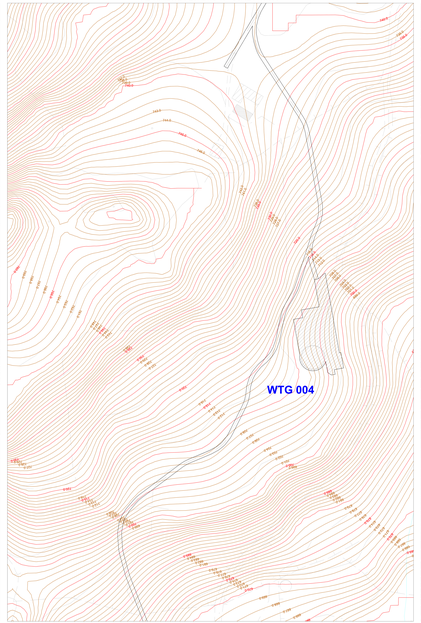

PLANIMETRIA QUADRO 14 - SCALA 1:1.000

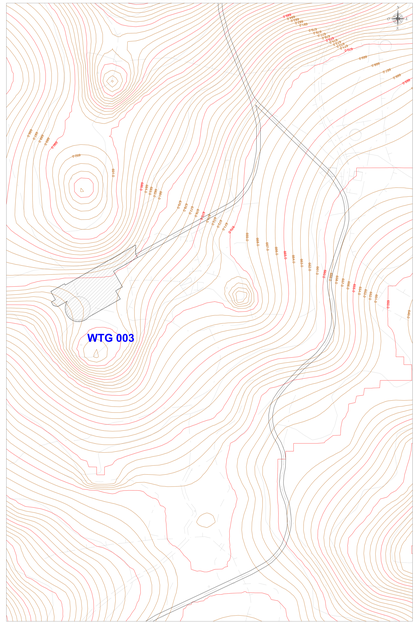

PLANIMETRIA DI RIFERIMENTO SCALA 1:15.000

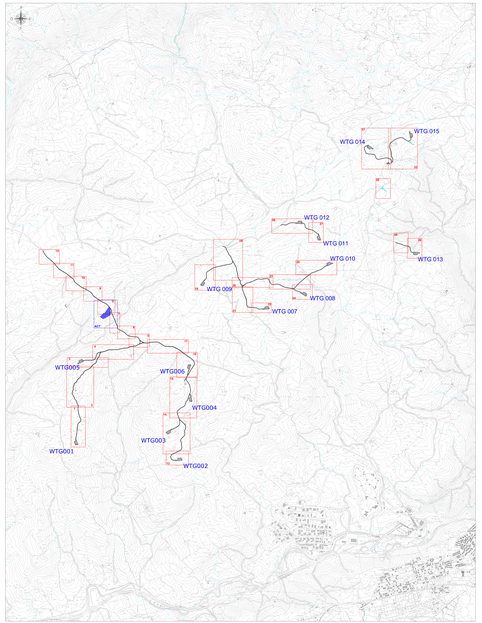

LEGENDA

SIMBOLO	DESCRIZIONE
	Fondazioni aerogeneratori
	Viabilità d'impianto
	Curve di livello equidistanza 5 m
	Curve di livello equidistanza 1 m
	Piazzole aerogeneratori
	Aree logistica di cantiere e trasbordo da ripristinare ex ante a fine lavori
	Corsi d'acque

Questo documento non può essere usato per scopi diversi da quelli per i quali è stato redatto. Il committente ha il diritto di richiedere la riparazione del danno subito.

Rev.	Data	Descrizione	Dis.	Con.	Appr.
0	11/2022	EMISSIONE	GP	GP	GP

Progettazione e SIA:
STUDIO ENERGIA

Impianto:
Impianto eolico a 15 aerogeneratori
"Ciccarello"
Comune di Cerchiara di Calabria (CS)

Committente:
ENERGIA PULITA CALABRESE S.r.l.
Via Cavour, 2
87100 Cosenza (CS)
P.IVA 03183470781

Elaborato n°:
2022/0202

Modello Knh:
Revisione: 0
Scala: 1:1.000 - 1:15.000
Qualificatore n°: J
Modalità stm: J

VIABILITÀ ED AREE DI CANTIERE - PIANO QUOTATO - STATO ATTUALE

Nome documento: VIA0202-TC01_VIABILITÀ ed aree di cantiere - Piano quotato - Stato attuale