PLANIMETRIA QUADRO 28 - SCALA 1:1.000



PLANIMETRIA QUADRO 30 - SCALA 1:1.000

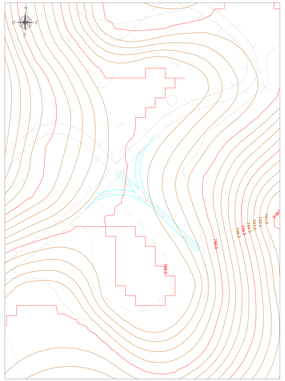

PLANIMETRIA QUADRO 31 - SCALA 1:1.000

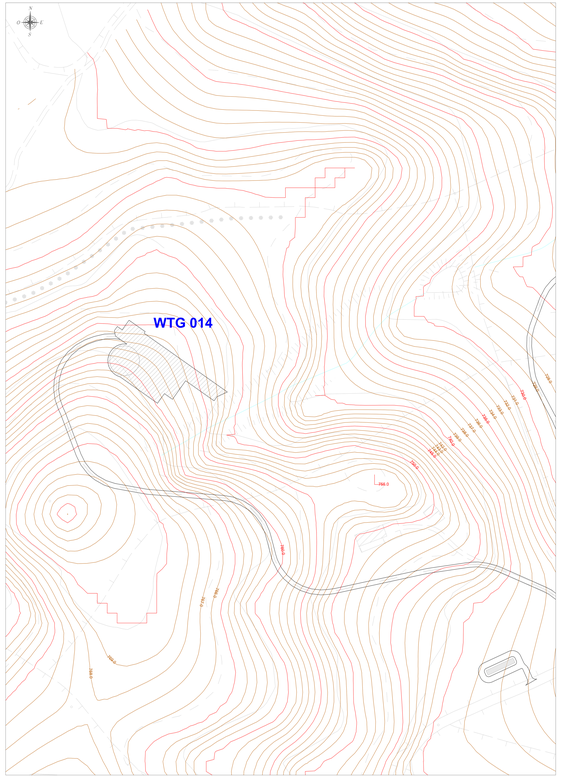

PLANIMETRIA QUADRO 32 - SCALA 1:1.000

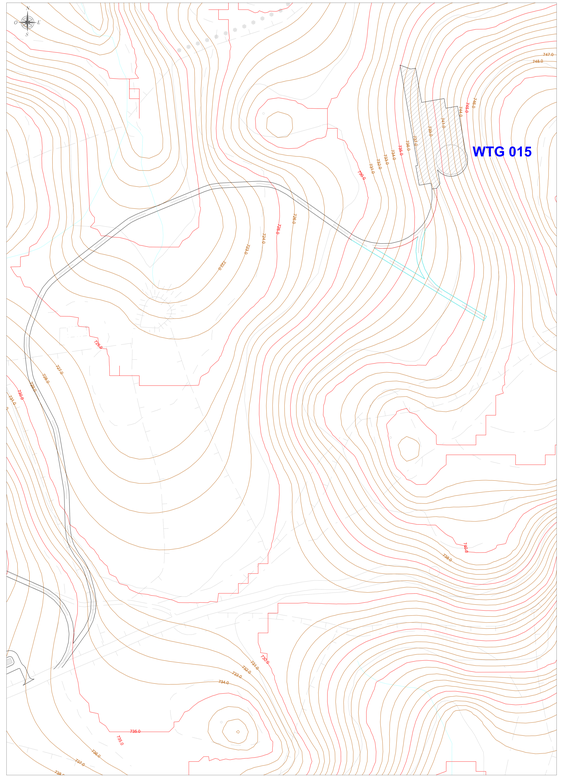

PLANIMETRIA QUADRO 27 - SCALA 1:1.000

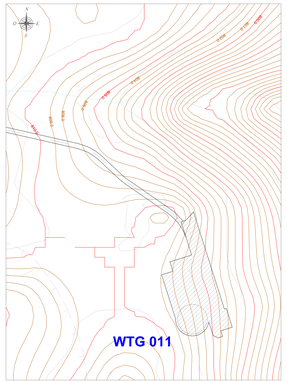

PLANIMETRIA QUADRO 29 - SCALA 1:1.000

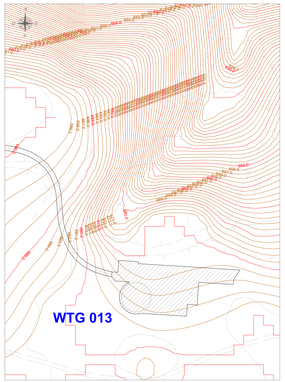

PLANIMETRIA DI RIFERIMENTO SCALA 1:15.000

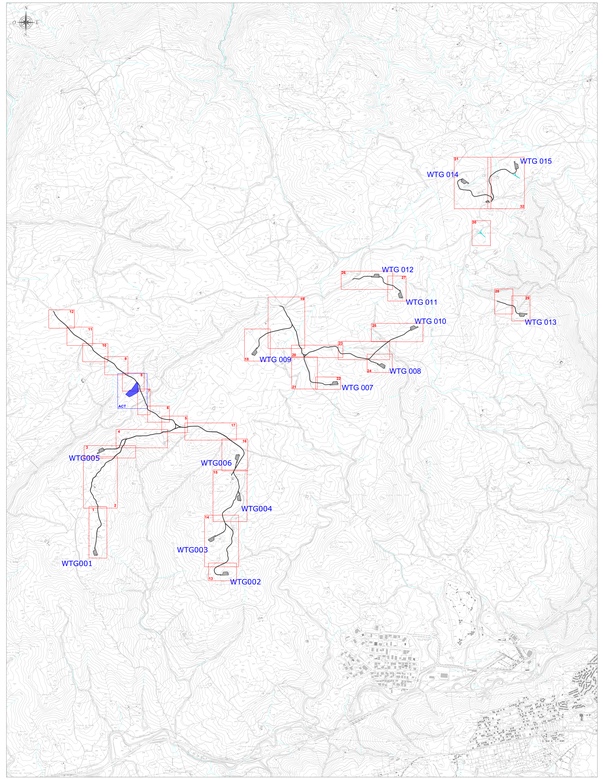

LEGENDA

SIMBOLO	DESCRIZIONE
	Fondazioni aerogeneratori
	Viabilità d'impianto
	Curve di livello equidistanza 5 m
	Curve di livello equidistanza 1 m
	Piazzole aerogeneratori
	Area logistica di cantiere e trasbordo da ripristinare ex ante a fine lavori
	Corsi d'acqua

Rev.	Data	DESCRIZIONE	Redatto	Ver.	Appr.
		Descrizione	Ds	Cons	Appr.

Progettazione e SIA:

Incaricato:
Geologo Alessandro Di Benedetto
Ingegnere Giuseppe Di Benedetto
Ingegnere Antonino Di Benedetto

Committente:
Wind Farm Ficuzza
Wind Farm Bargiarca
Wind Farm Calatafimi

Ordine degli Ingegneri della Provincia di Trapani
Ing. Giuseppe Di Benedetto
Sez. A a - Settore Ingegneria Civile e Ambientale

PROGETTO DI FATTIBILITÀ DI UN IMPIANTO EOLICO DELLA POTENZA DI 72 MW DENOMINATO "FERMA DI BURGIO" CON LE RELATIVE OPERE DI CONNESSIONE ELETTRICHE

Commessa n°: WINDGEN-TCOs

Dis. n°: WINDGEN-TCOa

Revisione: 0

Scala: 1:1.000 - 1:15.000

Sostituisce n: 0

Sostituito dal: 0

– VIABILITÀ ED AREE DI CANTIERE – PIANO QUOTATO – STATO ATTUALE –

Nome documento: WINDGEN-TCOs_VIABITÀ ed area di cantiere - Piano quotato - Stato attuale