PLANIMETRIA QUADRO 13 - SCALA 1:1.000

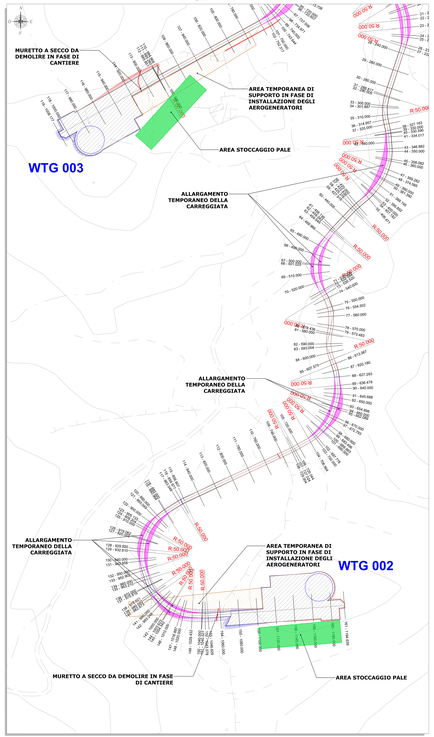

PLANIMETRIA QUADRO 12 - SCALA 1:1.000

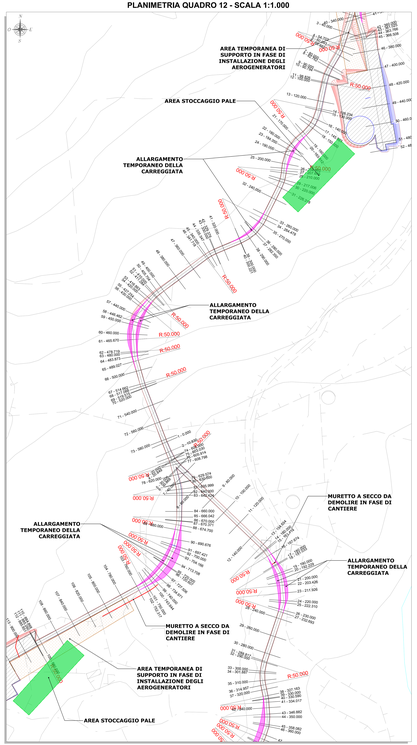

PLANIMETRIA QUADRO 11 - SCALA 1:1.000

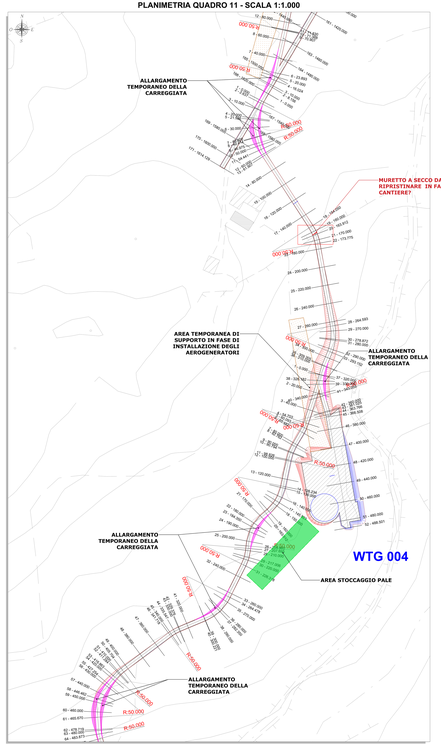

PLANIMETRIA QUADRO 10 - SCALA 1:1.000

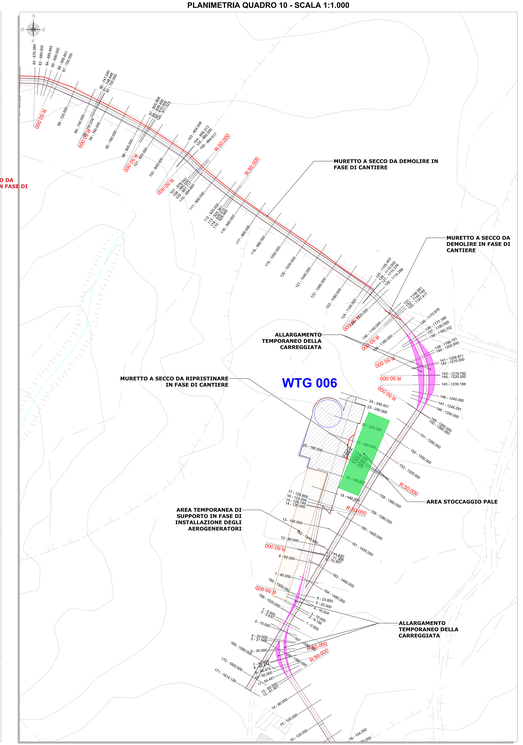

PLANIMETRIA DI RIFERIMENTO SCALA 1:15.000

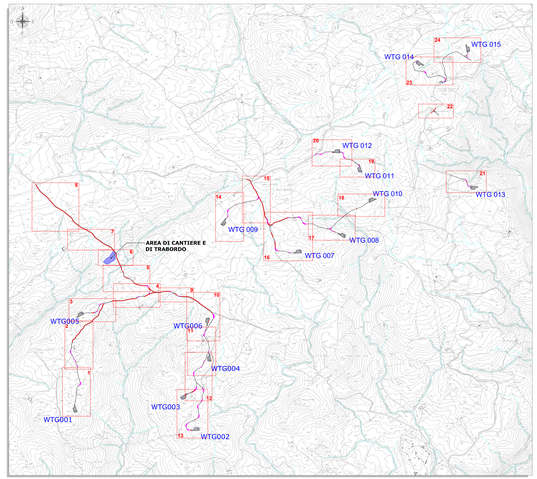

PLANIMETRIA QUADRO 9 - SCALA 1:1.000

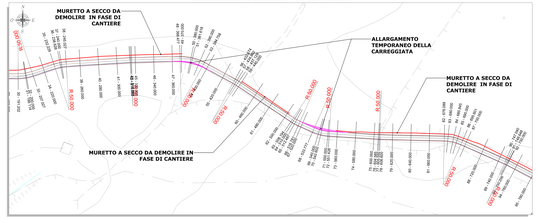

LEGENDA

SIMBOLO	DESCRIZIONE
	Raggio di curvatura tracciati stradali
1 : 0.000	Traccia sezioni stradali
	Fondazioni aerogeneratori
	Viabilità d'impianto
	Asse stradale
	Piazzola di cantiere
	Area stoccaggio pale
	Area temporanea di supporto in fase di installazione degli aerogeneratori
	Scarpata in rilevato
	Scarpata in scavo
	Allargamenti temporanei carreggiata
	Muretti a secco da demolire
	Attraversamenti in tubo in cls ritoncompresso
	Corsi d'acqua

N.	DATA	DESCRIZIONE	DIS.	CP	DP
0					
1					
2					
3					
4					
5					

Progettazione e DA:
LUX Design Studio
Ing. Gianluca Lucarelli
Ordine Ingegneri Potenza n. 1100

Incaricato:
Società Italiana per Il Traforo del Monte Bianco
Direzione Tecnica
Ing. Gianluca Lucarelli

Controllato:
Società Italiana per Il Traforo del Monte Bianco
Direzione Tecnica
Ing. Gianluca Lucarelli

Commessa n° 2022/0002

Dis. n°
WIND-REL-TCR-1x

Revisione: 0

Scala: 1:1.000 - 1:10.000

Sostituisce il: //

Sostituito dal: //

- VIABILITÀ E PIAZZOLE - PLANIMETRIA DI PROGETTO -
FASE DI CANTIERE -

Nome documento: WIND0R-TCR_1x_Viabilità e piazzole - Planimetria di progetto - Fase di cantiere