## PLANIMETRIA QUADRO 3 - SCALA 1:1.000

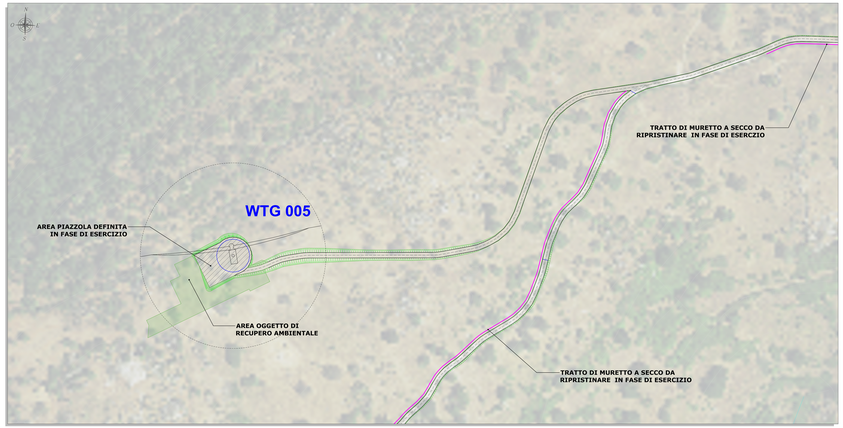


## PLANIMETRIA QUADRO 4 - SCALA 1:1.000

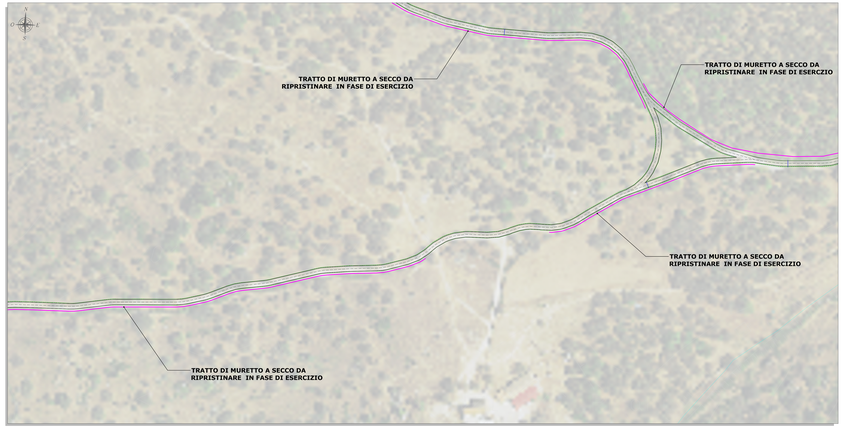


## PLANIMETRIA QUADRO 2 - SCALA 1:1.000

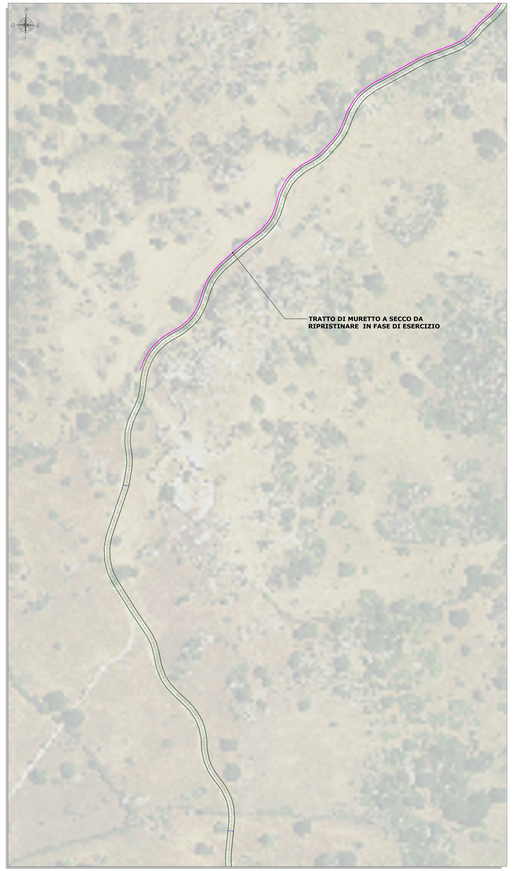


## PLANIMETRIA QUADRO 1 - SCALA 1:1.000

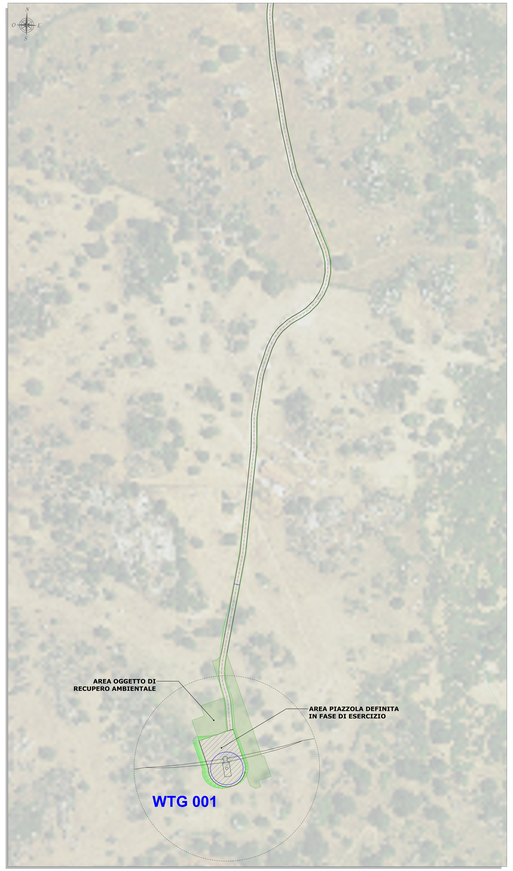


## PLANIMETRIA DI RIFERIMENTO SCALA 1:15.000

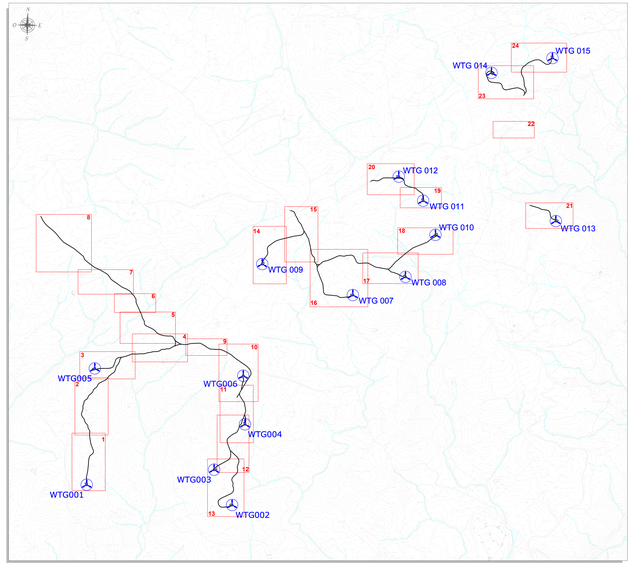


### LEGENDA

| SIMBOLO | DESCRIZIONE |
|---|---|
| | Aerogeneratore |
| | Fondazioni aerogeneratori |
| | Piazzola di esercizio |
| | Area oggetto di recupero ambientale |
| | Scarpata in rilevato oggetto di recupero ambientale |
| | Scarpata in scavo oggetto di recupero ambientale |
| | Muretti a secco da ripristinare |
| | Attraversamenti in tubo in cls rotocompresso |
| | Corsi d'acqua |

ORDINE INGEGNERI PROVINCIA CATANIA
Ing. Sub. Dott. Ing. Giuseppe Fuggiri

| Rev. | Data | DESCRIZIONE | DIS. | DP Contr. | GR Appr. |
|---|---|---|---|---|---|
| 0 | 11/2022 | EMISSIONE | | | |

Progettazione e SIA:
Studio Fuggiri

Incaricato:
Dott. Ing. Giuseppe Fuggiri
Dott. Ing. Luca Fuggiri
Dott. Ing. Paolo Fuggiri

Committente:
Sicilia Wind Farm
Via Cordova, 27
00195 Roma

Progetto n.
PROGETTO E COSTRUZIONE ED ESERCIZIO DI UN IMPIANTO EOLICO DI POTENZA DI 20 MW DENOMINATO "PIEDE PINTA" DA REALIZZARSI NEL COMUNE DI NICOSIA(EN) CON LE RELATIVE OPERE DI CONNESSIONE ELETTRICHE

Commessa n°
20220302

Dis.
WIND006-TC0.3x

Revisione: 0

- VIABILITÀ E PIAZZOLE - PLANIMETRIA DI PROGETTO -
FASE DI ESERCIZIO -

Scala: 1:1.000 - 1:15.000

Sostituisce il: //

Sostituito dal: //

Nome documento: WIND006-TC0.3x_Viabilità e piazzole - Planimetria di progetto - Fase di esercizio