PLANIMETRIA QUADRO 8 - SCALA 1:1.000

PLANIMETRIA QUADRO 5 - SCALA 1:1.000

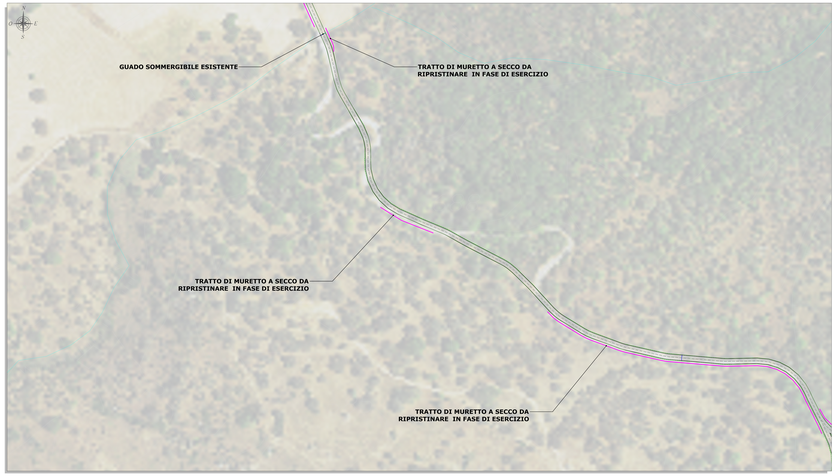

PLANIMETRIA QUADRO 7 - SCALA 1:1.000

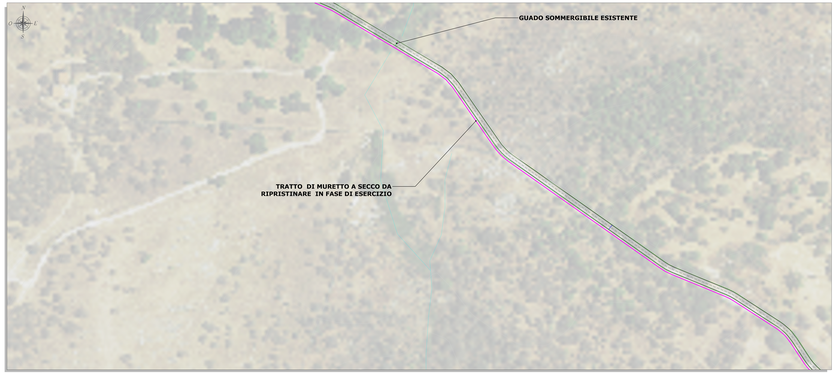

PLANIMETRIA DI RIFERIMENTO SCALA 1:15.000

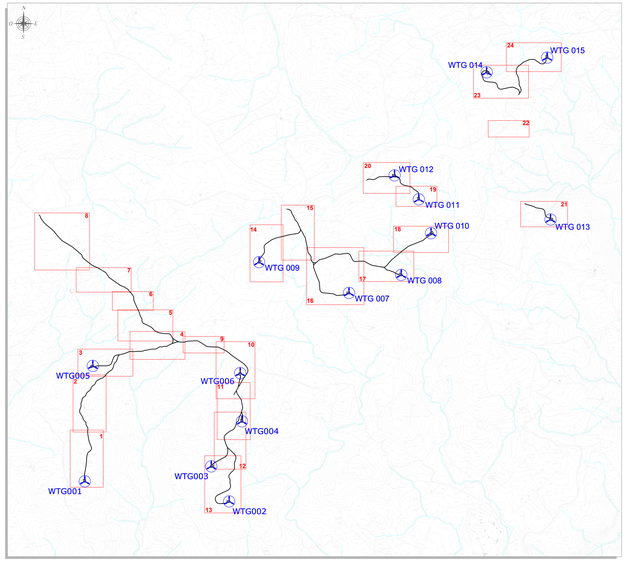

PLANIMETRIA QUADRO 6 - SCALA 1:1.000

LEGENDA

SIMBOLO	DESCRIZIONE
	Aerogeneratore
	Fondazioni aerogeneratori
	Piazzola di esercizio
	Area oggetto di recupero ambientale
	Scarpata in rilevato oggetto di recupero ambientale
	Scarpata in scavo oggetto di recupero ambientale
	Muretti a secco da ripristinare
	Guado sommergibile esistente
	Attraversamenti in tubo in cls rotocompresso
	Corsi d'acqua

Rev.	Data	Descrizione	Dis.	Contr.	Appr.
0	11/2022	EMISSIONE	MT	GP	GR

Progettazione e SIA:
STUDIO TECNICO ASSOCIATO GEOLOGI PROFESSIONISTI
Via Nicola Fabrizi, 65 - 71121 FOGGIA
Tel. e Fax 0881.638775 - 0881.1950.104
C.F. e P.IVA 03592150718

Incaricato:
Società Italiana per Il Gas p.A.
Piazza Mercati, 20
00186 - Roma
Tel. 06 699994201
Fax 06 699994200
C.F. e P.IVA 05359681003

Committente:
Fri-El Anzano S.r.l.
Unità di Progetto Italia 4
83100 Avellino (AV)

PROGETTO DI COSTRUZIONE ED ESERCIZIO DI UN IMPIANTO EOLICO DELLA POTENZA DI 54 MW DENOMINATO "FRIGA PIA" DA REALIZZARSI NEL COMUNE DI ROGHERIANO CON LE RELATIVE OPERE DI CONNESSIONE ELETTRICHE

Commessa n°: 2022/0302
Dis. n°: WIND009-TC8.DN

- VIABILITÀ E PIAZZOLE - PLANIMETRIA DI PROGETTO - FASE DI ESERCIZIO -

Revisione: 0
Scala: 1:1.000 - 1:15.000
Sostituisce il: //
Sostituito dal: //

Nome documento: WIND009-TC8.DN_Viabilità e piazzole - Planimetria di progetto - Fase di esercizio