## PLANIMETRIA QUADRO 16 - SCALA 1:1.000

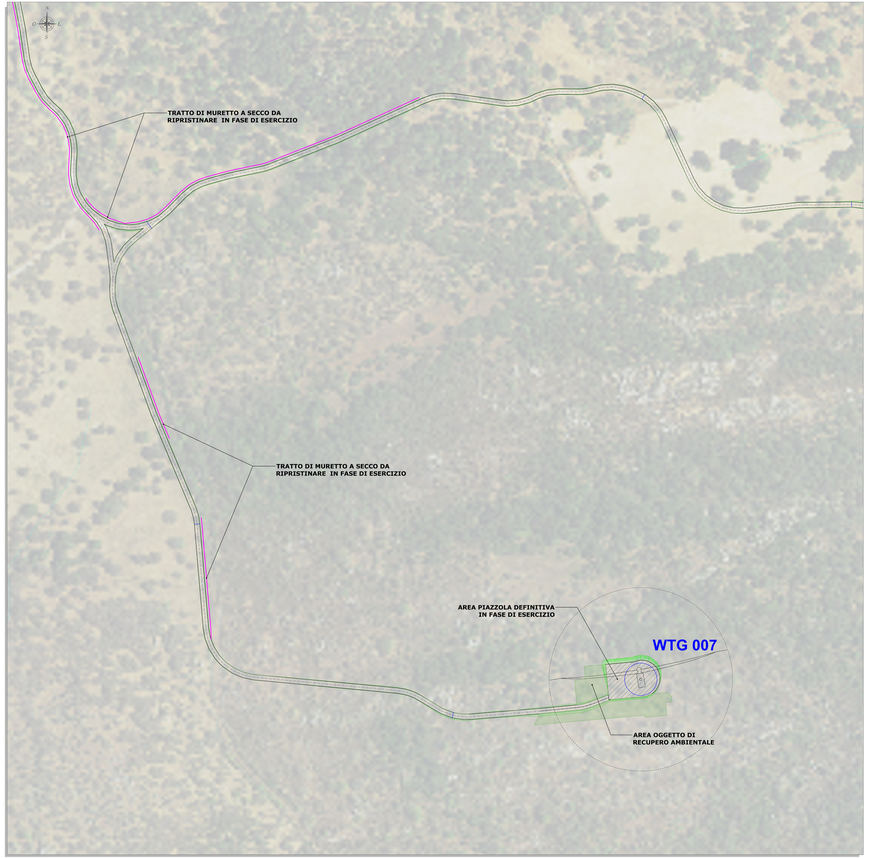


## PLANIMETRIA QUADRO 15 - SCALA 1:1.000

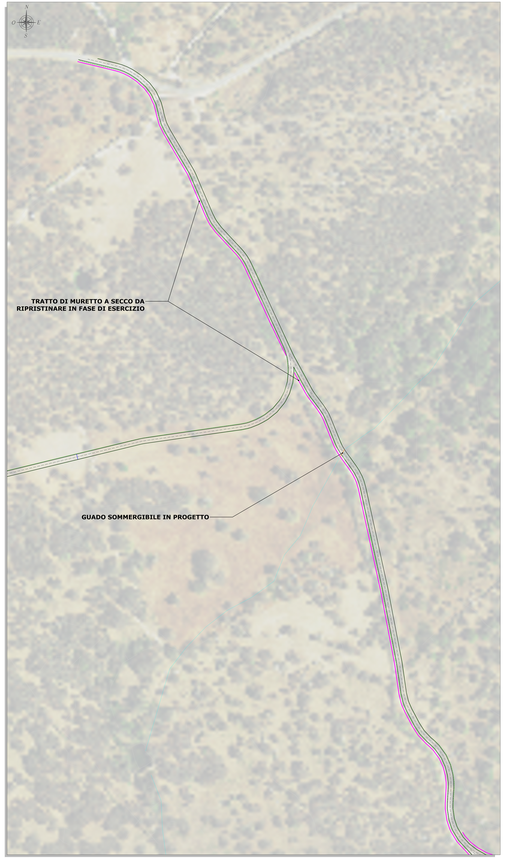


## PLANIMETRIA QUADRO 14 - SCALA 1:1.000

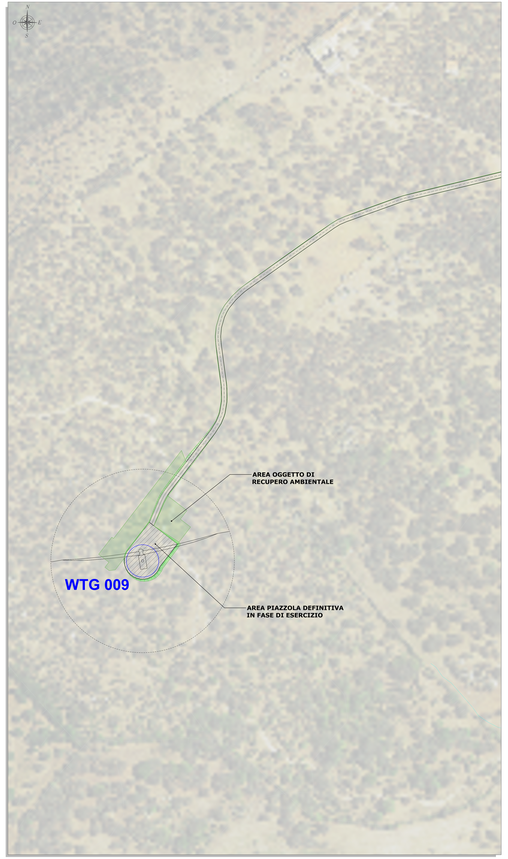


## PLANIMETRIA DI RIFERIMENTO SCALA 1:15.000

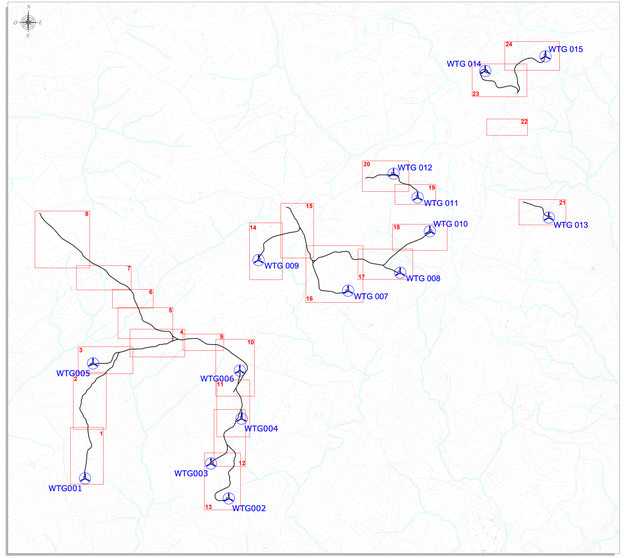


### LEGENDA

| SIMBOLO | DESCRIZIONE |
|---|---|
| | Aerogeneratore |
| | Fondazioni aerogeneratori |
| | Piazzola di esericizio |
| | Area oggetto di recupero ambientale |
| | Scarpata in rilevato oggetto di recupero ambientale |
| | Scarpata in scavo oggetto di recupero ambientale |
| | Muretti a secco da ripristinare |
| | Guado sommergibile in progetto |
| | Attraversamenti in tubo in cls rotocompresso |
| | Corsi d'acqua |

| Rev. | Data | Descrizione | Dis. | Contr. | Appr. |
|---|---|---|---|---|---|
| 0 | 11/2022 | EMISSIONE | VA1 | GF | QR |

Progettazione e SIA:
S.A.R.L. STUDIO ASSOCIATO RINALDI
Indirizzo: Via Roma n.31 - 85050 Muro Lucano (PZ)

Incaricato:
Geologo Nicandro di Lucia
Via Roma n.31
85050 Muro Lucano
Geom.Fabio Rinaldi

Committente:
Renvit Wind S.r.l.
Viale Bruno Buozzi 77
00197 Roma (RM)

PROVINCIA DI POTENZA
COMUNE DI VENOSA
COMUNE DI MASCHITO
LOCALITÀ "PIANO DI CERAMICOLA" E ON DEGRADATO "VIGNA P.N.R" DA REALIZZARE NEL COMUNE DI MASCHITO
CON LE RELATIVE OPERE DI CONNESSIONE ELETTRICHE

Commessa n° 2022/002
Dis n° VENOSA-TCS.D4

Revisione : 0

Scala: 1:1.000 - 1:10.000

Sostituisce il : //

Sostituito dal : //

—VIABILITÀ E PIAZZOLE—PLANIMETRIA DI PROGETTO—
FASE DI ESERCIZIO—

Nome documento: VENOSA-TCS.D4_Viabilità e piazzole - Planimetria di progetto - Fase di esercizio