PLANIMETRIA QUADRO 23 - SCALA 1:1.000

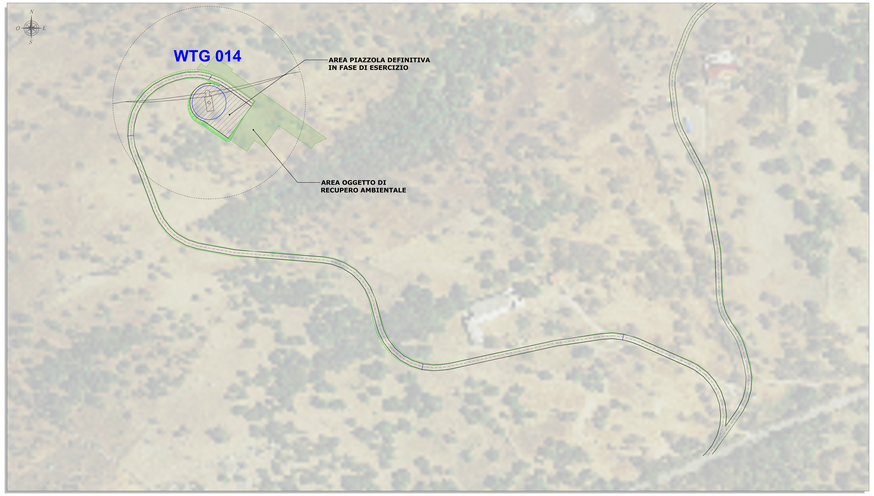

PLANIMETRIA QUADRO 20 - SCALA 1:1.000

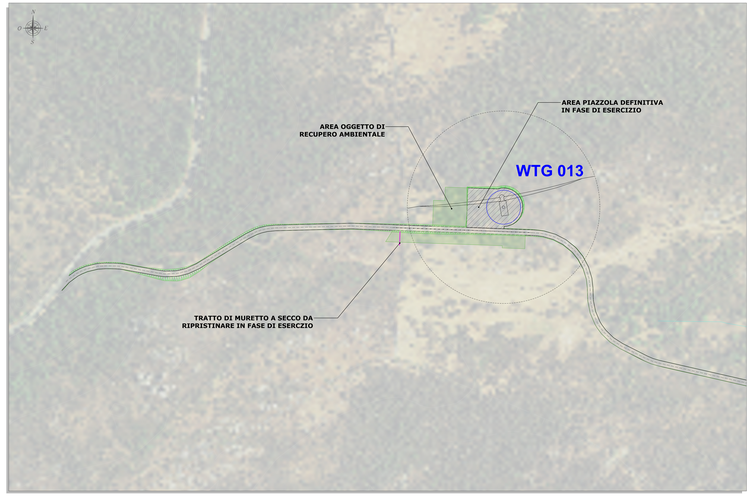

PLANIMETRIA DI RIFERIMENTO SCALA 1:15.000

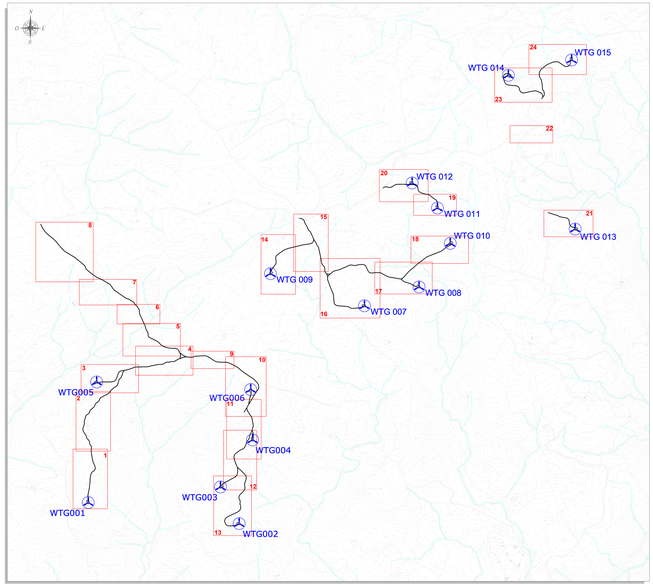

LEGENDA

SIMBOLO	DESCRIZIONE
	Aerogeneratore
	Fondazioni aerogeneratori
	Piazzola di esericizio
	Area oggetto di recupero ambientale
	Scarpata in rilevato oggetto di recupero ambientale
	Scarpata in scavo oggetto di recupero ambientale
	Muretti a secco da ripristinare
	Guado sommergibile in progetto
	Attraversamenti in tubo in cls rotocompresso
	Corsi d'acqua

PLANIMETRIA QUADRO 24 - SCALA 1:1.000

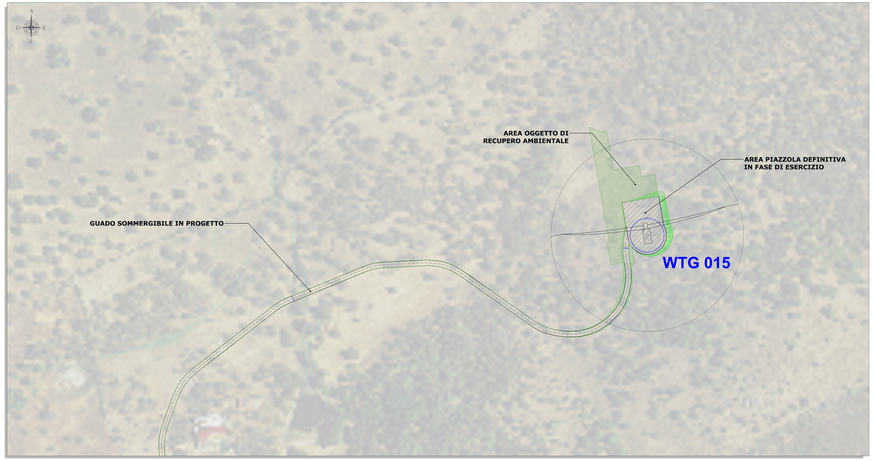

PLANIMETRIA QUADRO 21 - SCALA 1:1.000

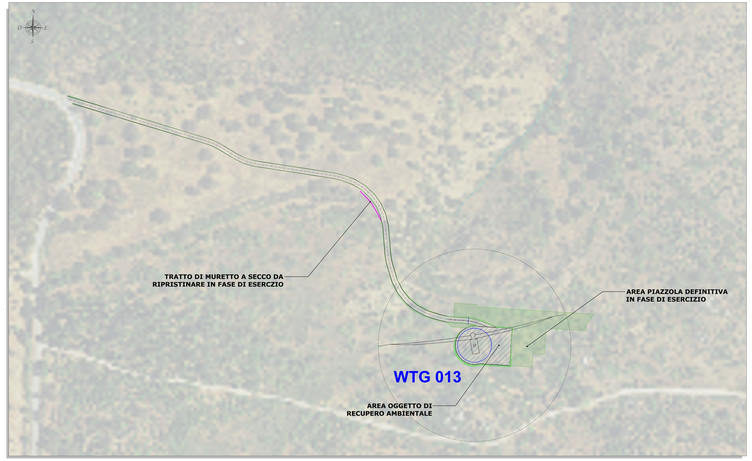

PLANIMETRIA QUADRO 22 - SCALA 1:1.000

Rev.	Data	Descrizione	Dis.	Contr.	Appr.
0	11/2022	EMISSIONE	M.T.	GF	GR

Progettazione e SIA:
STUDIO TECNICO ASSOCIATO GALASSI
Via Roma, 108 - 61122 Pesaro (PU)
Tel. 0721 / 69272 - Fax 0721 / 69213
P. IVA 01881340411
Studio Associato Galassi
Architetti Pianificatori Paesaggisti Conservatori
Dott. Ing. Giuseppe Galassi
Ordine degli Ingegneri della Provincia di Pesaro e Urbino n. 448

Incaricato:
Dott. Ing. Massimiliano Ve
Via Cecati
60125 Ancona (AN)
Tel. 071 2863231
Fax 071 2863231
info@specialistiperlingegneria.it
www.specialistiperlingegneria.it

Committente:
WIND DEVELOPMENT
Wind Development Italia Srl
Via Cecati, 60125 Ancona (AN)

PROGETTO DI COSTRUZIONE ED ESERCIZIO DI UN IMPIANTO EOLICO DELLA POTENZA DI 79 MW DENOMINATO "MONTE CAMPANILE" DA REALIZZARSI NEL COMUNE DI NOCERA UMBRA CON LE RELATIVE OPERE DI CONNESSIONE ELETTRICHE

Commessa n°: 2022/0302

Dis. n°: WIND008-TC8.2F

Revisione: 0

- VIABILITÀ E PIAZZOLE - PLANIMETRIA DI PROGETTO - FASE DI ESERCIZIO -

Scala: 1:1.000 - 1:15.000

Sostituisce il: //

Sostituito dal: //

Nome documento: WIND008-TC8.2F_Viabilità e piazzole - Planimetria di progetto - Fase di esercizio