PLANIMETRIA GENERALE- Scala 1:20.000

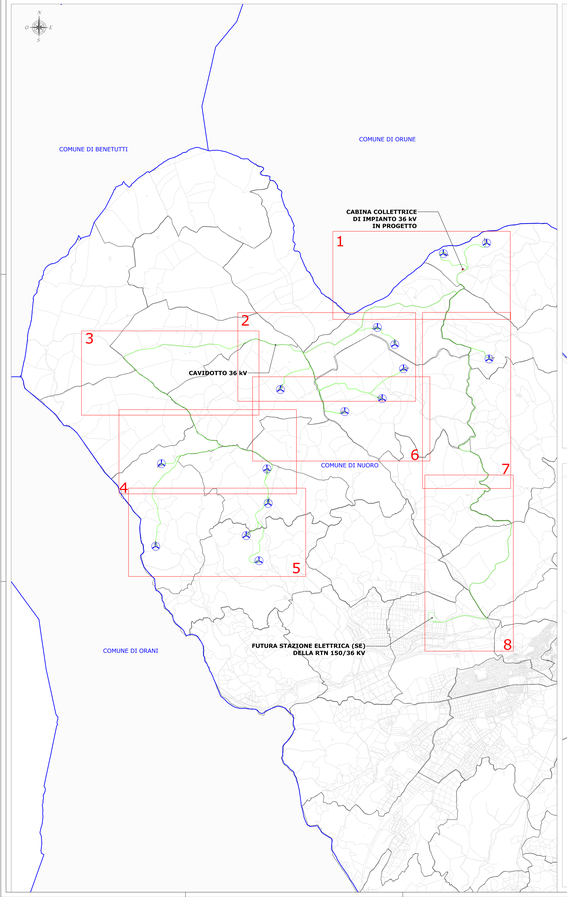

PLANIMETRIA CATASTALE - QUADRO 1 - Scala 1:4.000

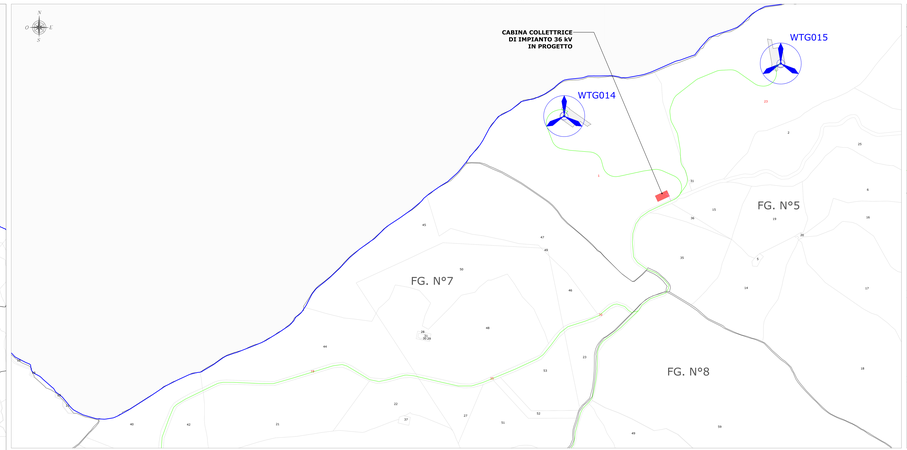

PLANIMETRIA CATASTALE - QUADRO 2 - Scala 1:4.000

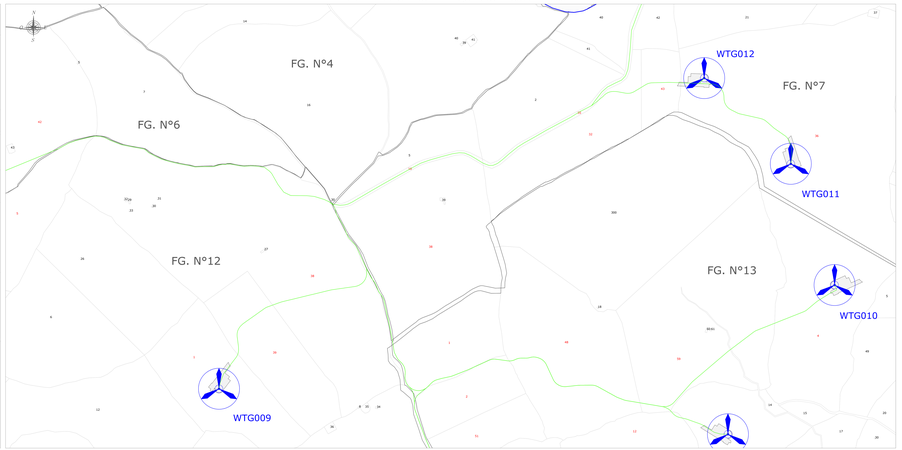

PLANIMETRIA CATASTALE - QUADRO 3 - Scala 1:4.000

PLANIMETRIA CATASTALE - QUADRO 4 - Scala 1:4.000

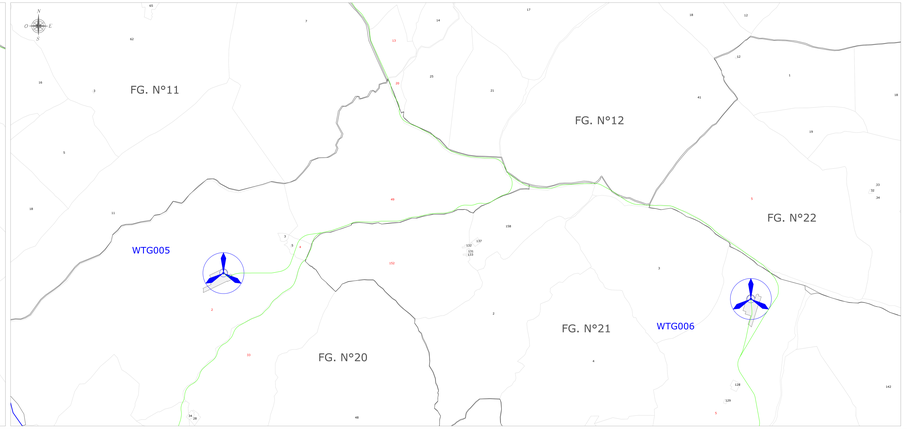

LEGENDA

SIMBOLO	DESCRIZIONE
	Aerogeneratori in progetto
	Superficie piazzola
xx	Particelle catastali attraversate dal cavidotto
	Limiti comunali amministrativi
	Fogli catastali
	Cavidotto 36 kv
	Futura Stazione elettrica (SE) della RTN 150/36 kV
	Cabina collettrice d'impianto 36 kV

ELENCO PARTICELLE ATTRAVERSATE DAL CAVIDOTTO

SEZIONE	COMUNE	FOGLIO/MAPPA	
Distribuzione BUVI catastale	Nuoro	5	1
Distribuzione BUVI catastale	Nuoro	5	2
Distribuzione BUVI catastale	Nuoro	6	11
Distribuzione BUVI catastale	Nuoro	6	12
Distribuzione BUVI catastale	Nuoro	6	13
Distribuzione BUVI catastale	Nuoro	6	42
Distribuzione BUVI catastale	Nuoro	6	43
Distribuzione BUVI catastale	Nuoro	7	26
Distribuzione BUVI catastale	Nuoro	7	27
Distribuzione BUVI catastale	Nuoro	7	28
Distribuzione BUVI catastale	Nuoro	7	29
Distribuzione BUVI catastale	Nuoro	7	31
Distribuzione BUVI catastale	Nuoro	7	32
Distribuzione BUVI catastale	Nuoro	7	34
Distribuzione BUVI catastale	Nuoro	7	35
Distribuzione BUVI catastale	Nuoro	7	36
Distribuzione BUVI catastale	Nuoro	8	18
Distribuzione BUVI catastale	Nuoro	8	19
Distribuzione BUVI catastale	Nuoro	11	18
Distribuzione BUVI catastale	Nuoro	11	5
Distribuzione BUVI catastale	Nuoro	11	7
Distribuzione BUVI catastale	Nuoro	12	9
Distribuzione BUVI catastale	Nuoro	12	10
Distribuzione BUVI catastale	Nuoro	12	11
Distribuzione BUVI catastale	Nuoro	12	20
Distribuzione BUVI catastale	Nuoro	12	27
Distribuzione BUVI catastale	Nuoro	12	28
Distribuzione BUVI catastale	Nuoro	13	38
Distribuzione BUVI catastale	Nuoro	13	5
Distribuzione BUVI catastale	Nuoro	13	7
Distribuzione BUVI catastale	Nuoro	13	8
Distribuzione BUVI catastale	Nuoro	13	12
Distribuzione BUVI catastale	Nuoro	13	13
Distribuzione BUVI catastale	Nuoro	13	15
Distribuzione BUVI catastale	Nuoro	13	40
Distribuzione BUVI catastale	Nuoro	13	41
Distribuzione BUVI catastale	Nuoro	13	14
Distribuzione BUVI catastale	Nuoro	20	3
Distribuzione BUVI catastale	Nuoro	20	4
Distribuzione BUVI catastale	Nuoro	20	5
Distribuzione BUVI catastale	Nuoro	20	30
Distribuzione BUVI catastale	Nuoro	20	31
Distribuzione BUVI catastale	Nuoro	20	46
Distribuzione BUVI catastale	Nuoro	20	49
Distribuzione BUVI catastale	Nuoro	21	18
Distribuzione BUVI catastale	Nuoro	21	19
Distribuzione BUVI catastale	Nuoro	21	20
Distribuzione BUVI catastale	Nuoro	21	22
Distribuzione BUVI catastale	Nuoro	22	5
Distribuzione BUVI catastale	Nuoro	22	6
Distribuzione BUVI catastale	Nuoro	22	7
Distribuzione BUVI catastale	Nuoro	29	12
Distribuzione BUVI catastale	Nuoro	29	2023
Distribuzione BUVI catastale	Nuoro	35	2018
Distribuzione BUVI catastale	Nuoro	35	2042
Distribuzione BUVI catastale	Nuoro	35	2334
Distribuzione BUVI catastale	Nuoro	35	3324

Rev.	Data	Descrizione	Dis.	Contr.	Appr.
0	11/2022	EMISSIONE	SAT	GZ	QR

Progettazione e SIA:
Studio Associato Lilliu
Ing. Gianluca Lilliu
Ing. Giovanni Battista Lilliu
Via Lamarmora n.160 - 08100 Nuoro
P.IVA 01001430915
info@studiolilliu.it - www.studiolilliu.it
PEC: giovanni.lilliu@ingpec.eu - gianluca.lilliu@ingpec.eu

Committente:
Nuoro Wind S.r.l.
Corso Vittorio Emanuele II n. 244
20121 Milano (MI)
P.IVA 12070020961
nuorowind@legalmail.it

PROGETTO DI COSTRUZIONE ED ESERCIZIO DI UN IMPIANTO EOLICO DELLA POTENZA DI 60 MW DENOMINATO "PERDA PINTA" DA REALIZZARSI NEI COMUNI DI NUORO(NU) CON LE RELATIVE OPERE DI CONNESSIONE ELETTRICHE

Commessa n°: 2022/0102
Dis. n°: WIND005-TE2a
Revisione: 0
Scala: 1:20.000-4.000
Sostituisce il: //
Sostituito dal: //

-TRACCIATO CAVIDOTTI SU PLANIMETRIA CATASTALE-

Nome documento WIND005-TE2a_Tracciato cavidotti su planimetria catastale