

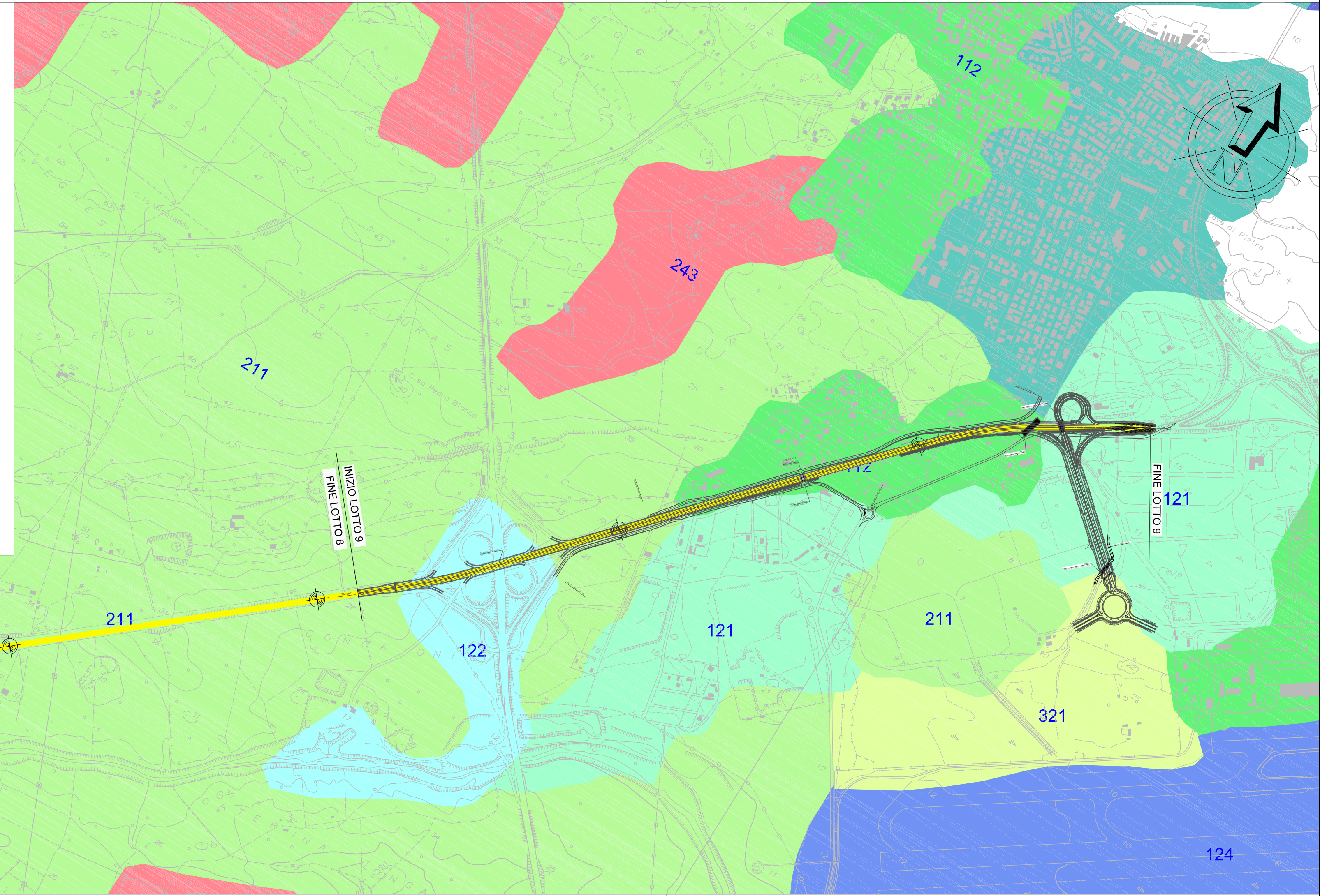


# LEGENDA

-  SS199
-  TRACCIATO DI PROGETTO
- 3° LIVELLO CORINE LAND COVER

- |  |  |
|--|--|
| <b>111</b> TESSUTO CONTINUO URBANO   | <b>242</b> SISTEMI COLTURALI E PARTICELLARI COMPLESSI                                      |
| <b>112</b> TESSUTO DISCONTINUO EXTRAURBANO   | <b>243</b> AREE PREVALENTEMENTE OCCUPATE DA COLTURA AGRARIA CON PRESENZA DI SPAZI NATURALI |
| <b>121</b> INSEDIAMENTO INDUSTRIALE, COMMERCIALE E DEI GRANDI IMPIANTI DI SERVIZI PUBBLICI E PRIVATI   | <b>244</b> AREE AGROFORESTALI  |
| <b>122</b> RETI ED AREE INFRASTRUTTURALI STRADALI E FERROVIARIE, SPAZI ACCESSORI, AREE PER GRANDI IMPIANTI DI SMISTAMENTO MERCI, RETI ED AREE PER LA DISTRIBUZIONE IDRICA, PRODUZIONE E TRASPORTO DELL'ENERGIA | <b>311</b> BOSCHI DI LATIFOGLIE  |
| <b>123</b> AREE PORTUALI   | <b>313</b> BOSCHI MISTI DI CONIFERE E LATIFOGLIE   |
| <b>124</b> AREE AEROPORTUALI ED ELIPORTI   | <b>321</b> AREE DI PASCOLO NATURALE  |
| <b>142</b> AREE RICREATIVE, SPORTIVE E ARCHEOLOGICHE URBANE E NON URBANE   | <b>323</b> AREE A VEGETAZIONE SCLEROFILLA  |
| <b>211</b> SEMINATIVI IN AREE NON IRRIGUE  | <b>324</b> AREE A VEGETAZIONE ARBOREA ED ARBUSTIVA IN EVOLUZIONE                           |
| <b>221</b> VIGNETI   | <b>421</b> PALUDI SALMASTRE  |
|  | <b>512</b> BACINI D'ACQUA  |



**Presidenza del Consiglio dei Ministri**  
 Dipartimento di Protezione Civile  
 Struttura di Missione - D.P.C.M. 15 Giugno 2007 O.P.C.M. 19 Marzo 2008

 **REGIONE AUTONOMA DELLA SARDEGNA**  
 Assessorato dei Lavori Pubblici

UFFICIO DEL COMMISSARIO DELEGATO  
**Dott. Guido BERTOLASO**

STRUTTURA DI MISSIONE  
**Dott. Ing. Raniero FABRIZI**

### REVISIONI

N°	data	redatto	contr.	approv.	Motivo della revisione
0	Marzo 2009	De Luca	Tanca	Trombino	Emissione
1					
2					
3					

PROG. N°

DIS. N°

DATA **Marzo 2009**

SCALA **1:10.000**

**RACCORDO STRADALE FUNZIONALE  
 TRA LA ROTATORIA D'ACCESSO ALL'AEROPORTO  
 "OLBIA COSTA SMERALDA" E LA S.S. 199**

LOTTO 9°- 1° e 2° STRALCIO  
 DELLA S.S. 199 "SASSARI-OLBIA"

**STUDIO DI IMPATTO AMBIENTALE**

TITOLO: **Vol.7 Quadro Riferimento Ambientale Suolo**  
**Carta dell'uso del suolo**

ALLEGATO N°

IL PROGETTISTA

A.T.I. :  **C. LOTTI & ASSOCIATI**  
 SOCIETA' DI INGEGNERIA S.p.A. - ROMA

**STUDIO ASSOCIATO**  
 Ing. F. COCCO / Ing. P.A. TROMBINO