

Regione Lazio

Provincia di Latina

Comune di Sezze



Titolo elaborato: Localizzazione intervento su CTRN

Codice elaborato: LT_SEZ-PD21

Art.27 bis del d.Lgs 152/2006

Committente

MARSEGLIA AMARANTO GREEN SRL

Via Orti, 1/A
37050 – San Pietro di Morubio (VR)
tel. + 39 0874 67618 - fax + 39 0874 1862021
P. Iva e C.F. 11046820962

Realizzazione ed esercizio di un impianto su serre agrivoltaiche della potenza di 46,16 MWp e delle opere di connessione Comune di Sezze (LT), località Via Migliara, 48 sx
Coordinate geografiche:
41°27'13.5"N 13°05'52.2"E / 41.453746N, 13.097829E

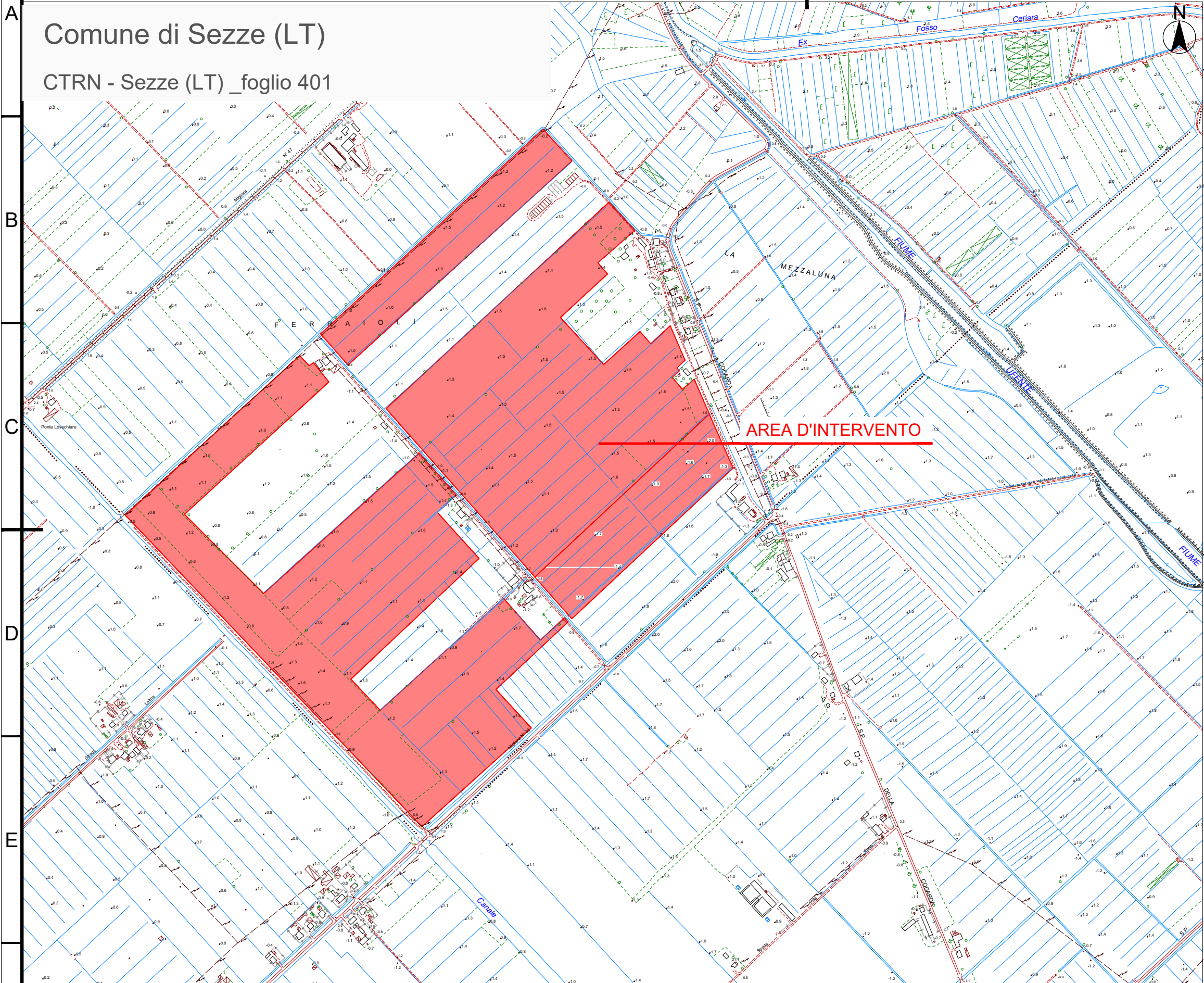
Ing. Stefano Felice



Arch. Salvatore Pozzuto



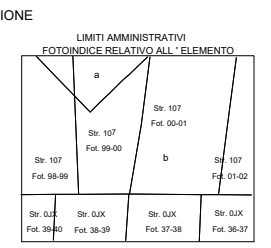
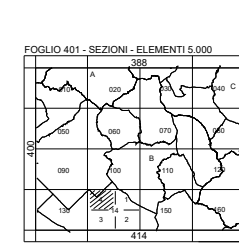
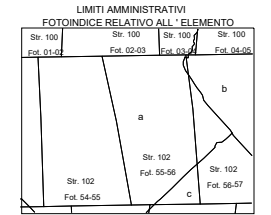
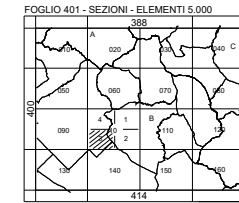
Comune di Sezze (LT)
CTR - Sezze (LT) _ foglio 401



Riduzione da Carta Tecnica Regionale Numerica

Tav. 36 Foglio 401

QUADRI D'UNIONE



COORDINATE DEI VERTICI

	GEOGRAFICHE		GAUSS - BOAGA	
	ϕ	λ	N	E
NO	41° 27' 00"	13° 05' 00"	4 590 567	2 359 833
NE	41° 27' 00"	13° 07' 30"	4 590 490	2 363 313
SO	41° 25' 30"	13° 05' 00"	4 587 791	2 359 771
SE	41° 25' 30"	13° 07' 30"	4 587 715	2 363 253

Le coordinate geografiche sono riferite all'ellissoide internazionale con orientamento medio europeo (E.D. 1950). Le coordinate piane sono nel sistema Gauss-Boaga.

Localizzazione su ortofoto

Scala 1:25.000



<p>COMMITTENTE: MARSEGLIA AMARANTO GREEN SRL via Orti, 1/A 37050 San Pietro di Morubio (VR) C.F. e P.IVA 11046820962</p>	<p>PROGETTAZIONE: Silver Ridge Power Italia Srl Sede legale: Via Silvio D'Amico, 53 - 00145 Roma - P.Iva e C.F. 09682631008 Unità locale: via L. Sarmiento, 2 - 86025 Ripalimosani (CB) Tel. + 39 0874 67618 - fax + 39 0874 1862021 info@srpi.eu www.amarantoholding.com</p>	<p>LOCALIZZAZIONE IMPIANTO: Sezze (LT) Coordinate geografiche: 41°27'13.5"N 13°05'52.2"E / 41.453746N, 13.097829E</p>	<p>DESCRIZIONE IMPIANTO: Realizzazione ed esercizio di un impianto fotovoltaico su serre della potenza di 46,16 MWp, e delle opere di connessione sito nel Comune di Sezze (LT) via Migliara, 48 sx</p>	<p>TITOLO ELABORATO: LT_SEZ-PD21 Localizzazione intervento su CTRN</p>	<p>SCALA: 1:10.000 DATA: MAR/2022</p>
---	--	--	---	---	---

NON E' PERMESSO CONSEGNARE A TERZI O RIPRODURRE QUESTO DOCUMENTO NE' UTILIZZARNE IL CONTENUTO O RENDERLO NOTO A TERZI SENZA LA NOSTRA AUTORIZZAZIONE ESPLIITA. OGNI INFRAZIONE COMPORTA IL RISARCIMENTO DEI DANNI SUBITI. E' FATTA RISERVA DI TUTTI I DIRITTI DERIVATI DA BREVETTI O MODELLI.

Foglio da disegno ISO 5457 - A3T - OP60 - F