



Salvetti Graneroli
engineering

IMPIANTO SOLARE AGRIVOLTAICO "NOVI LIGURE SOLAR 1"

Progetto

IMPIANTO FOTOVOLTAICO A TERRA PER LA PRODUZIONE DI ENERGIA ELETTRICA SITO NEL COMUNE DI NOVI LIGURE (AL)

Istanza di valutazione di impatto ambientale per la costruzione e l'esercizio di impianti di produzione di energia elettrica alimentati da fonti rinnovabili ai sensi degli artt. 23, 24-24bis e 25 del D.Lgs.152/2006

PROGETTO DEFINITIVO

Oggetto

A-RELAZIONI

Elenco ditte, piano occupazione beni pubblici e documentazione catastale

Aggiornamenti

Rev.	Data	Descrizione
0	29/06/2022	Emissione

Committente

ELLOMAY SOLAR ITALY SIXTEEN S.r.l
Via Sebastian Altmann, 9 - Bolzano (BZ)

Data	Scala	Tavola
29/06/2022		A.03_00

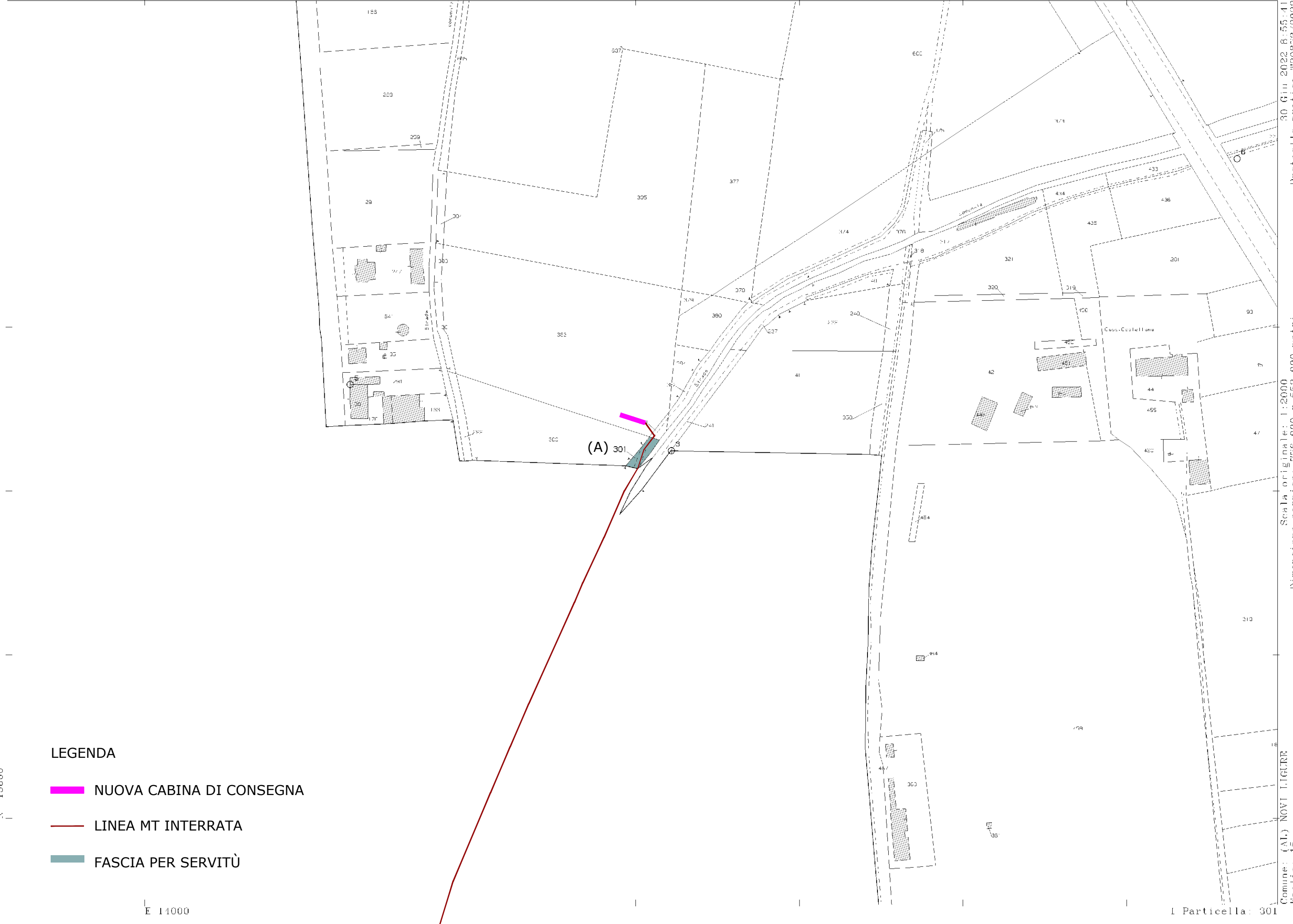
Progettista



SONDRIO L. Mallerio Cadorna, 49
T 0342.211625
F 0342.519070
E info@salvettigraneroli.com
C.F./P.IVA 01013400146

LANZADA via Palù, 414
T 0342.556372
F 0342.556372
E info@studiosalvetti.com
P.IVA 00737360149

Ditta catastale N. Proprietari		Dati catastali relativi alla proprietà				Dati catastali per l'identificazione del fondo						OCCUPAZIONE TEMPORANEA	SERVITU'	NOTE		
		Comune	DITTE	Quota Proprietà	Codice Fiscale	Mappa			Qualità	Classe	Superficie (mq)	Reddito			Superficie da occupare (mq)	Superficie da asservire (mq) - Elettrodotto interrato
						Foglio	Mappale	Subalmeno/Portione				Dominicale	Agrario			
A	1	Novi Ligure (AL)	PROVINI Giuseppe nato a PIACENZA (PC) il 24/11/1960	Proprietà per 1000/1000	PRVGPP60524G535X	15	301		Bosco Ceduo	1	140	0,25	0,03	140	140	Uscita campo FV
B	1	Novi Ligure (AL)	ENEL DISTRIBUZIONE S.P.A. con sede in ROMA (RM)	Proprietà per 1/1	05779711000	26	2		Ente Urbano		29236			236	236	Corte Cabina primaria



LEGENDA

- NUOVA CABINA DI CONSEGNA
- LINEA MT INTERRATA
- FASCIA PER SERVITÙ

E 11000

Particella: 301

30 Giu 2022 8:55:41
 Protocollo pratica 120873/2022
 Scala originale: 1:2000
 Dimensione cornice: 776.000 x 552.000 metri
 Comune: (AI.) NOVI LIGURE
 Foglio: 15

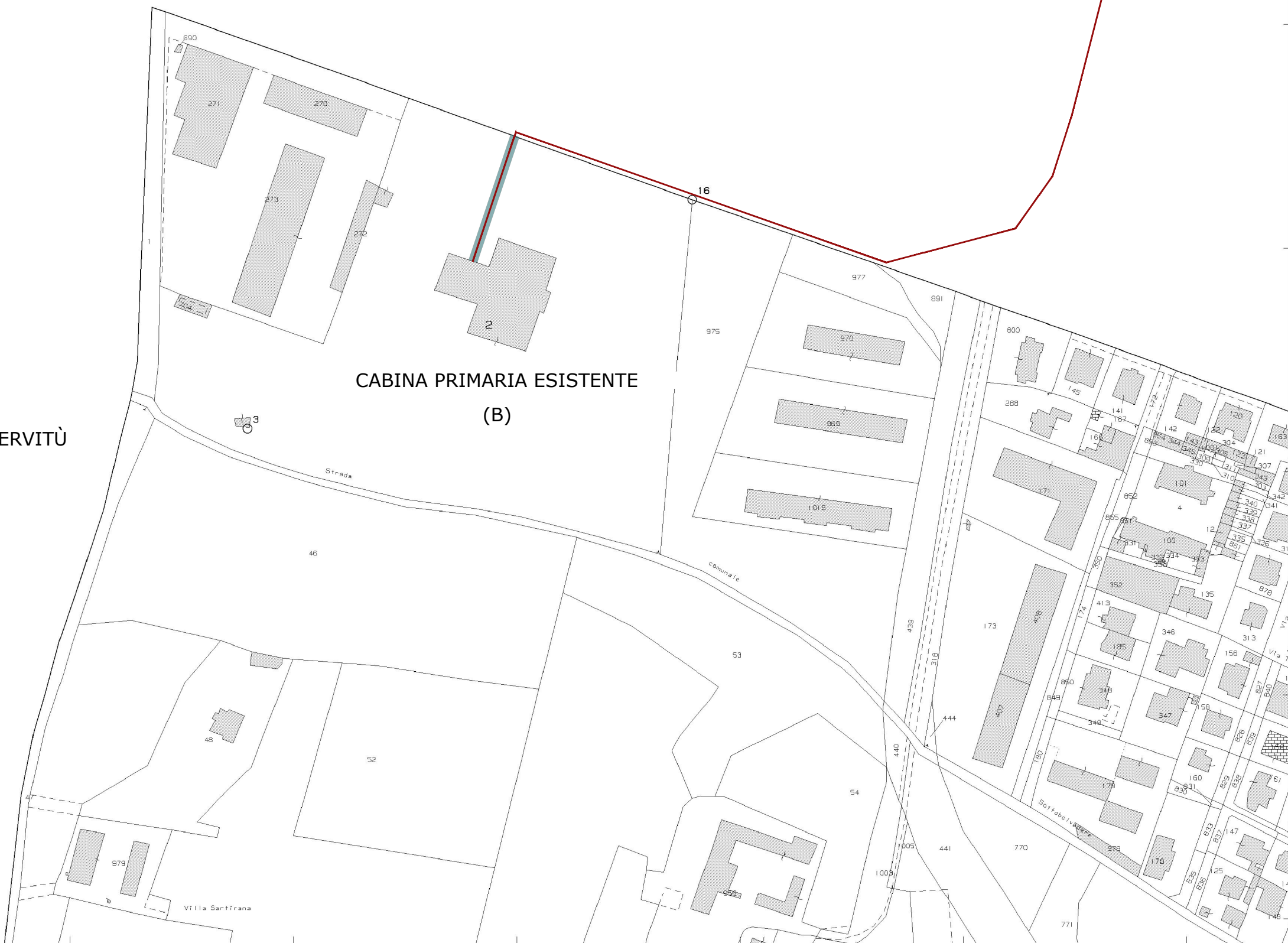
LEGENDA

— LINEA MT INTERRATA

— FASCIA LARGHEZZA 4 METRI PER SERVITÙ

N=-16800

E=12000



CABINA PRIMARIA ESISTENTE
(B)

30-Giu-2022 11:38:11

Protocollo pratica T129802/2022

Scala originale: 1:2000

Dimensione cornice: 776.000 x 552.000 metri

Comune: (AL) NOVI LIGURE
Foglio: 26

Catasto terreni
Visura attuale per immobile
Situazione degli atti informatizzati al 30/06/2022



Immobile di catasto terreni



Causali di aggiornamento ed annotazioni

Informazioni riportate negli atti del catasto al 30/06/2022

Dati identificativi: Comune di **NOVI LIGURE (F965) (AL)**

Foglio **15** Particella **301**

Classamento:

Redditi: dominicale **Euro 0,25 Lire 490**

agrario **Euro 0,03 Lire 56**

Particella con qualità: **BOSCO CEDUO** di classe

1

Superficie: **140 m²**

Ultimo atto di aggiornamento: Impianto meccanografico del 20/06/1984

> **Dati identificativi**

Comune di **NOVI LIGURE (F965) (AL)**

Foglio **15** Particella **301**

Partita: **3733**

Impianto meccanografico del 20/06/1984

> **Dati di classamento**

Redditi: dominicale **Euro 0,25 Lire 490**

agrario **Euro 0,03 Lire 56**

Particella con qualità: **BOSCO CEDUO** di classe

1

Superficie: **140 m²**

Impianto meccanografico del 20/06/1984

> **Intestazione attuale dell'immobile - totale intestati: 1**

> **1. PROVINI Giuseppe**
(CF PRVGPP60S24G535X)

nato a PIACENZA (PC) il 24/11/1960

Diritto di: Proprieta' per 1000/1000 in regime di separazione dei beni (deriva dall'atto 1)

1. Atto del 17/12/2003 Pubblico ufficiale BORGHERO FRANCO Sede NOVI LIGURE (AL) Repertorio n. 47136 registrato in data - TRANSAZIONE DIVISORIA Trascrizione n. 201.1/2004 Reparto PI di NOVI LIGURE in atti dal 21/01/2004



Direzione Provinciale di Alessandria
Ufficio Provinciale - Territorio
Servizi Catastali

Data: **30/06/2022**
Ora: **08:51:39**
Numero Pratica: **T19330/2022**
Pag: **2 - Fine**

Visura telematica

Tributi speciali: Euro 0,90

Catasto fabbricati
Visura attuale per immobile
Situazione degli atti informatizzati al 30/06/2022



Immobile di catasto fabbricati



Causali di aggiornamento ed annotazioni

Informazioni riportate negli atti del catasto al 30/06/2022

Dati identificativi: Comune di **NOVI LIGURE (F965) (AL)**

Foglio **26** Particella **2** Subalterno **1**

Busta mod.58: **1003956**

Classamento:

Rendita: **Euro 6.011,56**

Rendita: **Lire 11.640.000**

Categoria **D/1^a**

Indirizzo: VIA OVADA Piano T

Ultimo atto di aggiornamento: FRAZIONAMENTO del 16/06/1999 in atti dal 16/06/1999 DIVISIONE (n. C01860.1/1999)

Annotazioni: Classamento e rendita validati

> **Dati identificativi**

Comune di **NOVI LIGURE (F965) (AL)**

Foglio **26** Particella **2** Subalterno **1**

Partita: **1003956**

FRAZIONAMENTO del 16/06/1999 in atti dal
16/06/1999 DIVISIONE (n. C01860.1/1999)

Particelle corrispondenti al catasto terreni

Comune di **NOVI LIGURE (F965) (AL)**

Foglio **26** Particella **2**

> **Indirizzo**

VIA OVADA Piano T

FRAZIONAMENTO del 16/06/1999 in atti dal
16/06/1999 DIVISIONE (n. C01860.1/1999)

> **Dati di classamento**

Rendita: **Euro 6.011,56**
Rendita: **Lire 11.640.000**
Categoria **D/1^a**

FRAZIONAMENTO del 16/06/1999 in atti dal
16/06/1999 DIVISIONE (n. C01860.1/1999)
Annotazioni: Classamento e rendita validati

> **Intestazione attuale dell'immobile - totale intestati: 1**

> **1. ENEL DISTRIBUZIONE S.P.A.**
(CF 05779711000)
Sede in ROMA (RM)
Diritto di: Proprieta' per 1000/1000 (deriva dall'atto
1)

1. RETTIFICA DI INTESTAZIONE ALL'ATTUALITA' del
16/06/1999 registrato in data - -ISTANZA 136587/2016
Voltura n. 11026.1/2016 - Pratica n. AL0137252 in atti
dal 03/11/2016

Visura telematica

Tributi speciali: Euro 0,90

Legenda

a) D/1: Opifici

Catasto terreni
Visura attuale per immobile
Situazione degli atti informatizzati al 30/06/2022



Immobile di catasto terreni



Causali di aggiornamento ed annotazioni

Informazioni riportate negli atti del catasto al 30/06/2022

Dati identificativi: Comune di **NOVI LIGURE (F965) (AL)**

Foglio **26** Particella **2**

Classamento:

Particella con destinazione: **ENTE URBANO**

Superficie: **29.236 m²**

Ultimo atto di aggiornamento: VARIAZIONE D'UFFICIO del 30/05/1986 in atti dal 16/06/1999 TM (n. 4465.1/1986)

> **Dati identificativi**

Comune di **NOVI LIGURE (F965) (AL)**

Foglio **26** Particella **2**

Aree di enti urbani e promiscui - Partita speciale 1

Impianto meccanografico del 20/06/1984

Unità immobiliari corrispondenti al catasto fabbricati

Comune di **NOVI LIGURE (F965) (AL)**

Foglio **26** Particella **2**

> **Dati di classamento**

Particella con destinazione: **ENTE URBANO**

Superficie: **29.236 m²**

VARIAZIONE D'UFFICIO del 30/05/1986 in atti dal 16/06/1999 TM (n. 4465.1/1986)

Visura telematica

Tributi speciali: Euro 0,90

NUMERO Progr.	COMUNE	FOLGIO/eventuale mappale	CLASSIFICAZIONE DEL BENE PUBBLICO Specificare se Demanio/patrimonio indisponibili	TIPO DI BENE Specificare se Strada, Corso d'acqua, Terreno	ENTE PROPRIETARIO Specificare se Stato, Regione, Provincia, Comune, altro	ENTE GESTORE Se diverso dal proprietario	SUPERFICIE INTERESSATA DAL PROGETTO (ml)	TIPO DI OCCUPAZIONE Permanente o Temporanea	CONTENUTO Specificare l'azione che origina la richiesta	PROVVEDIMENTO CONCESSIONE Indicare estremi provvedimento se già ottenuta
1	NOVI LIGURE	15 - MAP. STRADE	DEMANIO	STRADA COMUNALE DELLA PAVESA	COMUNE DI NOVI LIGURE con Sede in NOVI LIGURE (AL) (CF 00160310066)		369	PERMANENTE		
2	NOVI LIGURE	15 - MAP. 233	DEMANIO	INCROCIO STRADA COMUNALE DELLA PAVESA E VIA MAZZINI	CATTANEO Maria Vittorina nata a POZZOLO FORMIGARO (AL) il 18/08/1931 - (CF CTTMVT31MS86961G)	COMUNE DI NOVI LIGURE	13	PERMANENTE		
3	NOVI LIGURE	15 - MAP. STRADE	DEMANIO	STRADA COMUNALE VIA MAZZINI	COMUNE DI NOVI LIGURE con Sede in NOVI LIGURE (AL) (CF 00160310066)		62	PERMANENTE		
4	NOVI LIGURE	14 - MAP. 48	DEMANIO	STRADA COMUNALE VIA MONTE BIANCO	LAZAROV Kiril Ivanov nato a BULGARIA (ZZ) il 19/05/1970 - (CF LZBKLV708192104Y)	COMUNE DI NOVI LIGURE	27	PERMANENTE		
5	NOVI LIGURE	14 - MAP. 51	DEMANIO	STRADA COMUNALE VIA MONTE BIANCO	NACHEVA-LAZAROVA Desislava Olgiveva nata a BULGARIA (ZZ) il 21/01/1976 (CF NCHDSL76A61Z104Z)	COMUNE DI NOVI LIGURE	31	PERMANENTE		
6	NOVI LIGURE	14 - MAP. 647	DEMANIO	STRADA COMUNALE VIA MONTE BIANCO	COSCIA Laura nata a ALESSANDRIA (AL) il 31/08/1982 (CF CSCLR482M71A182C)	COMUNE DI NOVI LIGURE	4	PERMANENTE		
7	NOVI LIGURE	14 - MAP. 282	DEMANIO	STRADA COMUNALE VIA MONTE BIANCO	CAMPI Claudio nato a NOVI LIGURE (AL) il 18/10/1953 - (CF CMPCLD53R18F965O)	COMUNE DI NOVI LIGURE	28	PERMANENTE		
8	NOVI LIGURE	14 - MAP. 47	DEMANIO	STRADA COMUNALE VIA MONTE BIANCO	COLUMBINI Marisa nata a NOVI LIGURE (AL) il 10/07/1956 - (CF CLMMR556L50F965O)	COMUNE DI NOVI LIGURE	33	PERMANENTE		
9	NOVI LIGURE	14 - MAP. 650	DEMANIO	STRADA COMUNALE VIA MONTE BIANCO	CAPETO Giorgio nato a NOVI LIGURE (AL) il 16/01/1949 - (CF CPTGR649A16F965E)	COMUNE DI NOVI LIGURE	106	PERMANENTE		
10	NOVI LIGURE	14 - MAP. 45	DEMANIO	STRADA COMUNALE VIA MONTE BIANCO	COLUMBINI Marisa nata a NOVI LIGURE (AL) il 10/07/1956 - (CF CLMMR556L50F965O)	COMUNE DI NOVI LIGURE	39	PERMANENTE		
11	NOVI LIGURE	14 - MAP. 644	DEMANIO	STRADA COMUNALE VIA MONTE BIANCO	CABRIO Domenico nato a GENOVA (GE) il 19/07/1955 - (CF CABRONCS159069F)	COMUNE DI NOVI LIGURE	22	PERMANENTE		
12	NOVI LIGURE	14 - MAP. 41	DEMANIO	STRADA COMUNALE VIA MONTE BIANCO	KRISMER Theresia Emma nata a SVIZZERA (ZZ) il 11/04/1951 - (CF KRSTR5510S12133H)	COMUNE DI NOVI LIGURE	14	PERMANENTE		
13	NOVI LIGURE	14 - MAP. 645	DEMANIO	STRADA COMUNALE VIA MONTE BIANCO	LOVOTTI Elena nata a TORTONA (AL) il 01/02/1981 - (CF LVTLNE81B41L304V)	COMUNE DI NOVI LIGURE	17	PERMANENTE		
14	NOVI LIGURE	14 - MAP. 27	DEMANIO	STRADA COMUNALE VIA MONTE BIANCO	FIRPO Andrea Giacomo nato a NOVI LIGURE (AL) il 06/02/1971 (CF FRPNRG71B06F965I)	COMUNE DI NOVI LIGURE	39	PERMANENTE		
15	NOVI LIGURE	14 - MAP. 599	DEMANIO	STRADA COMUNALE VIA MONTE BIANCO	PELUSIA Maria ; Grazia nata a RIVAROLO CANAVESE (TO) il 11/12/1942	COMUNE DI NOVI LIGURE	17	PERMANENTE		
16	NOVI LIGURE	14 - MAP. 49	DEMANIO	STRADA COMUNALE VIA MONTE BIANCO	BARIN Anna Maria nata a ACQUII (AL) il 18/01/1955 - (CF BRNNMR55A8A052J)	COMUNE DI NOVI LIGURE	21	PERMANENTE		
17	NOVI LIGURE	14 - MAP. STRADE	DEMANIO	STRADA COMUNALE VECCHIA DI POZZOLO	MILANESE Davide nato a NOVI LIGURE (AL) il 11/05/1972 - (CF MLNVD72E11F965J)	COMUNE DI NOVI LIGURE	39	PERMANENTE		
18	NOVI LIGURE	14 - MAP. 350	DEMANIO	STRADA COMUNALE VIA PINAN CHICERO	MILANESE Marco nato a NOVI LIGURE (AL) il 21/05/1982 - (CF MLNMR82E21F965S)	COMUNE DI NOVI LIGURE	5	PERMANENTE		
19	NOVI LIGURE	14 - MAP. 72	DEMANIO	STRADA COMUNALE VIA PINAN CHICERO	MELONI Kevin nato a GENOVA (GE) il 25/09/1997 - (CF MLNKVN97P25D969X)	COMUNE DI NOVI LIGURE	25	PERMANENTE		
20	NOVI LIGURE	14 - MAP. 351	DEMANIO	STRADA COMUNALE VIA PINAN CHICERO - VIA IV NOVEMBRE	SCHIRRU Giovanni nato a VILLALBA (CA) il 30/01/1948 - (CF SCHNH48A30M030F)	COMUNE DI NOVI LIGURE	19	PERMANENTE		
21	NOVI LIGURE	14 - MAP. 352	DEMANIO	STRADA COMUNALE VIA IV NOVEMBRE	ROCCA Valeria nata a NOVI LIGURE (AL) il 02/04/1927 - (CF RCCVLR27D42F965A)	COMUNE DI NOVI LIGURE	24	PERMANENTE		
22	NOVI LIGURE	14 - MAP. 556	DEMANIO	STRADA COMUNALE VIA IV NOVEMBRE	ROCCA Valeria nata a NOVI LIGURE (AL) il 02/04/1927 - (CF RCCVLR27D42F965A)	COMUNE DI NOVI LIGURE	35	PERMANENTE		
23	NOVI LIGURE	14 - MAP. 558	DEMANIO	STRADA COMUNALE VIA IV NOVEMBRE	COMUNE DI NOVI LIGURE con Sede in NOVI LIGURE (AL) (CF 00160310066)	COMUNE DI NOVI LIGURE	17	PERMANENTE		
24	NOVI LIGURE	14 - MAP. 560	DEMANIO	STRADA COMUNALE VIA IV NOVEMBRE	COMUNE DI NOVI LIGURE con Sede in NOVI LIGURE (AL) (CF 00160310066)	COMUNE DI NOVI LIGURE	26	PERMANENTE		
25	NOVI LIGURE	14 - MAP. 286	DEMANIO	STRADA COMUNALE VIA IV NOVEMBRE	COMUNE DI NOVI LIGURE con Sede in NOVI LIGURE (AL) (CF 00160310066)	COMUNE DI NOVI LIGURE	4	PERMANENTE		
26	NOVI LIGURE	14 - MAP. 246	DEMANIO	STRADA COMUNALE VIA IV NOVEMBRE	COMUNE DI NOVI LIGURE con Sede in NOVI LIGURE (AL) (CF 00160310066)	COMUNE DI NOVI LIGURE	191	PERMANENTE		
27	NOVI LIGURE	14 - MAP. 239	DEMANIO	STRADA COMUNALE VIA IV NOVEMBRE	DE VECCHI Franco nato a MONTEMARZINO (AL) il 26/02/1941 - (CF DVCFNCA1826F562M)	COMUNE DI NOVI LIGURE	21	PERMANENTE		
28	NOVI LIGURE	14 - MAP. 230	DEMANIO	STRADA COMUNALE VIA IV NOVEMBRE	MARTINELLI Maria Rosa nata a BRIGNANO-FRASCATI (AL) il 29/08/1942 - (CF MTRMRS42M69B179Q)	COMUNE DI NOVI LIGURE	20	PERMANENTE		
29	NOVI LIGURE	14 - MAP. 234	DEMANIO	STRADA COMUNALE VIA IV NOVEMBRE	REPETTO Elena nata a NOVI LIGURE (AL) il 13/09/1977 - (CF RPTLNE77P53F965A)	COMUNE DI NOVI LIGURE	21	PERMANENTE		
30	NOVI LIGURE	14 - MAP. 652	DEMANIO	STRADA COMUNALE VIA IV NOVEMBRE	LUCATO Tiziana nata a NOVI LIGURE (AL) il 22/09/1971 - (CF LCTZTN71P62F965V)	COMUNE DI NOVI LIGURE	21	PERMANENTE		
31	NOVI LIGURE	28 - MAP. STRADE	DEMANIO	STRADA COMUNALE VIALE DELLA RIMEMBRANZA	MERLANO Egidio nato a TASSAROLO (AL) il 29/11/1932 - (CF MRIGDE32529J059J)	COMUNE DI NOVI LIGURE	192	PERMANENTE		
32	NOVI LIGURE	28 - MAP. STRADE	DEMANIO	STRADA COMUNALE VIA FRANCESCO CRISPI	SORO Nadaline nata a TASSAROLO (AL) il 25/12/1925 - (CF SORONLS35T6559V)	COMUNE DI NOVI LIGURE	237	PERMANENTE		
33	NOVI LIGURE	28 - MAP. 619	DEMANIO	STRADA COMUNALE VIA FRANCESCO CRISPI	FERRARI Marcello nato a BASALUZZO (AL) il 30/05/1942 - (CF FRRMCL43E30A689F)	COMUNE DI NOVI LIGURE	3	PERMANENTE		
34	NOVI LIGURE	28 - MAP. 622	DEMANIO	STRADA COMUNALE VIA FRANCESCO CRISPI	FERRARI Enrica nata a TORTONA (AL) il 21/04/1971 - (CF FRRNRC71D61L304P)	COMUNE DI NOVI LIGURE con Sede in NOVI LIGURE (AL) (CF 00160310066)	10	PERMANENTE		
35	NOVI LIGURE	28 - MAP. 533	DEMANIO	STRADA COMUNALE VIA FRANCESCO CRISPI	FERRARI Marisa nata a VOLPEDO (AL) il 31/03/1941 - (CF FRRMRS41C71M120I)	COMUNE DI NOVI LIGURE con Sede in NOVI LIGURE (AL) (CF 00160310066)	40	PERMANENTE		
36	NOVI LIGURE	28 - MAP. 660	DEMANIO	STRADA COMUNALE VIA FRANCESCO CRISPI	BULKU Bledar nato a ALBANIA (ZZ) il 12/04/1984 - (CF BLKBDR84D122100W)	COMUNE DI NOVI LIGURE con Sede in NOVI LIGURE (AL) (CF 00160310066)	49	PERMANENTE		
37	NOVI LIGURE	28 - MAP. STRADE	DEMANIO	STRADA COMUNALE VIA PIETRO ISOLA - ROTONDA	BULKU Rudina nata a ALBANIA (ZZ) il 31/05/1989 - (CF BLKRDNR8E712100Q)	COMUNE DI NOVI LIGURE con Sede in NOVI LIGURE (AL) (CF 00160310066)	9	PERMANENTE		
38	NOVI LIGURE	27 - MAP. 826	DEMANIO	STRADA COMUNALE VIA CARLO ACQUISTAPACE	BARBIERI Maria Giacomina nata a GAVI (AL) il 29/11/1961 - (CF BRBMGC61569D944I)	COMUNE DI NOVI LIGURE con Sede in NOVI LIGURE (AL) (CF 00160310066)	138	PERMANENTE		
39	NOVI LIGURE	27 - MAP. STRADE	DEMANIO	STRADA COMUNALE VIA NINO BIXIO	GASTALDI Carla ; Mar.giacobbe nata a NOVI LIGURE (AL) il 19/11/1940 - (CF GSTCRL40559F965E)	COMUNE DI NOVI LIGURE	427	PERMANENTE		
40	NOVI LIGURE	27 - MAP. 2	DEMANIO	STRADA COMUNALE VIA NINO BIXIO	BELLENO Oretta nata a NOVI LIGURE (AL) il 04/03/1946 - (CF BLRRTT46C44F965K)	COMUNE DI NOVI LIGURE con Sede in NOVI LIGURE (AL) (CF 00160310066)	21	PERMANENTE		
41	NOVI LIGURE	27 - MAP. 862	DEMANIO	STRADA COMUNALE VIA NINO BIXIO	VAGHI Carlo nato a NOVI LIGURE (AL) il 18/10/1944 - (CF VGHCHR48R19F965K)	COMUNE DI NOVI LIGURE con Sede in NOVI LIGURE (AL) (CF 00160310066)	9	PERMANENTE		
42	NOVI LIGURE	27 - MAP. 860	DEMANIO	STRADA COMUNALE VIA NINO BIXIO	VAGHI Massimo nato a NOVI LIGURE (AL) il 21/03/1977 - (CF VGHMSM77C21F965P)	COMUNE DI NOVI LIGURE con Sede in NOVI LIGURE (AL) (CF 00160310066)	9	PERMANENTE		
43	NOVI LIGURE	27 - MAP. 860	DEMANIO	ROTONDA STRADA COMUNALE VIA NINO BIXIO - VIA DELLE FILANDE	ALLIEVI Angelo nato a SEREGNO (MI) il 08/06/1962 - (CF LLVNGL62H08I625Z)	COMUNE DI NOVI LIGURE con Sede in NOVI LIGURE (AL) (CF 00160310066)	9	PERMANENTE		
44	NOVI LIGURE	27 - MAP. 860	DEMANIO	STRADA COMUNALE VIA DELLE FILANDE	ALLIEVI Dario nato a SEREGNO (MI) il 01/03/1964 - (CF LLVDR464C01I625U)	COMUNE DI NOVI LIGURE con Sede in NOVI LIGURE (AL) (CF 00160310066)	21	PERMANENTE		
45	NOVI LIGURE	27 - MAP. 861	DEMANIO	ROTONDA STRADA COMUNALE VIA DELLE FILANDE - VIA TRATTATO DI BRUXELLES	ALLIEVI Marco nato a SEREGNO (MI) il 10/06/1960 - (CF LLVLMRC60H10I625P)	COMUNE DI NOVI LIGURE con Sede in NOVI LIGURE (AL) (CF 00160310066)	11	PERMANENTE		
46	NOVI LIGURE	23 - MAP. STRADE	DEMANIO	STRADA COMUNALE VIA TRATTATO DI BRUXELLES	GILU Stefano nato a FERRARA (FE) il 26/06/1973 - (CF GLLSFN73H26D548L)	COMUNE DI NOVI LIGURE con Sede in NOVI LIGURE (AL) (CF 00160310066)	177	PERMANENTE		
47	NOVI LIGURE	23 - MAP. 465	DEMANIO	STRADA COMUNALE VIA TRATTATO DI BRUXELLES	FASCIOLO Osvaldo nato a PASTURANA (AL) il 02/04/1932 - (CF FSCSLD32D02G367O)	COMUNE DI NOVI LIGURE con Sede in NOVI LIGURE (AL) (CF 00160310066)	18	PERMANENTE		
48	NOVI LIGURE	23 - MAP. 464	DEMANIO	STRADA COMUNALE VIA TRATTATO DI BRUXELLES - ROTONDA STRADA COMUNALE DEL TURCHINO	REBUTTI Rosanna nata a PASTURANA (AL) il 26/06/1939 - (CF RBTRNN39H66G367H)	COMUNE DI NOVI LIGURE con Sede in NOVI LIGURE (AL) (CF 00160310066)	61	PERMANENTE		
49	NOVI LIGURE	23 - MAP. STRADE	DEMANIO	STRADA COMUNALE DEL TURCHINO	PALLAVICINI Bruna nata a NOVI LIGURE (AL) il 24/12/1942 - (CF PLLBRN42164F965V)	COMUNE DI NOVI LIGURE con Sede in NOVI LIGURE (AL) (CF 00160310066)	195	PERMANENTE		
					PITTARELLO Fabio nato a NOVI LIGURE (AL) il 15/07/1976 - (CF PTTFBA76L15F965K)	COMUNE DI NOVI LIGURE con Sede in NOVI LIGURE (AL) (CF 00160310066)				
					PERLA Carla Teresa nata a GENOVA (GE) il 05/12/1934 - (CF PRLCLT34T45D969M)	COMUNE DI NOVI LIGURE con Sede in NOVI LIGURE (AL) (CF 00160310066)				
					TRAVESSA Angela Delia nata a NOVI LIGURE (AL) il 27/04/1966 - (CF TRVNLN66D67F965B)	COMUNE DI NOVI LIGURE con Sede in NOVI LIGURE (AL) (CF 00160310066)				
					TRAVESSA Angela nata a NOVI LIGURE (AL) il 27/04/1966 - (CF TRVNLN66D67F965U)	COMUNE DI NOVI LIGURE con Sede in NOVI LIGURE (AL) (CF 00160310066)				

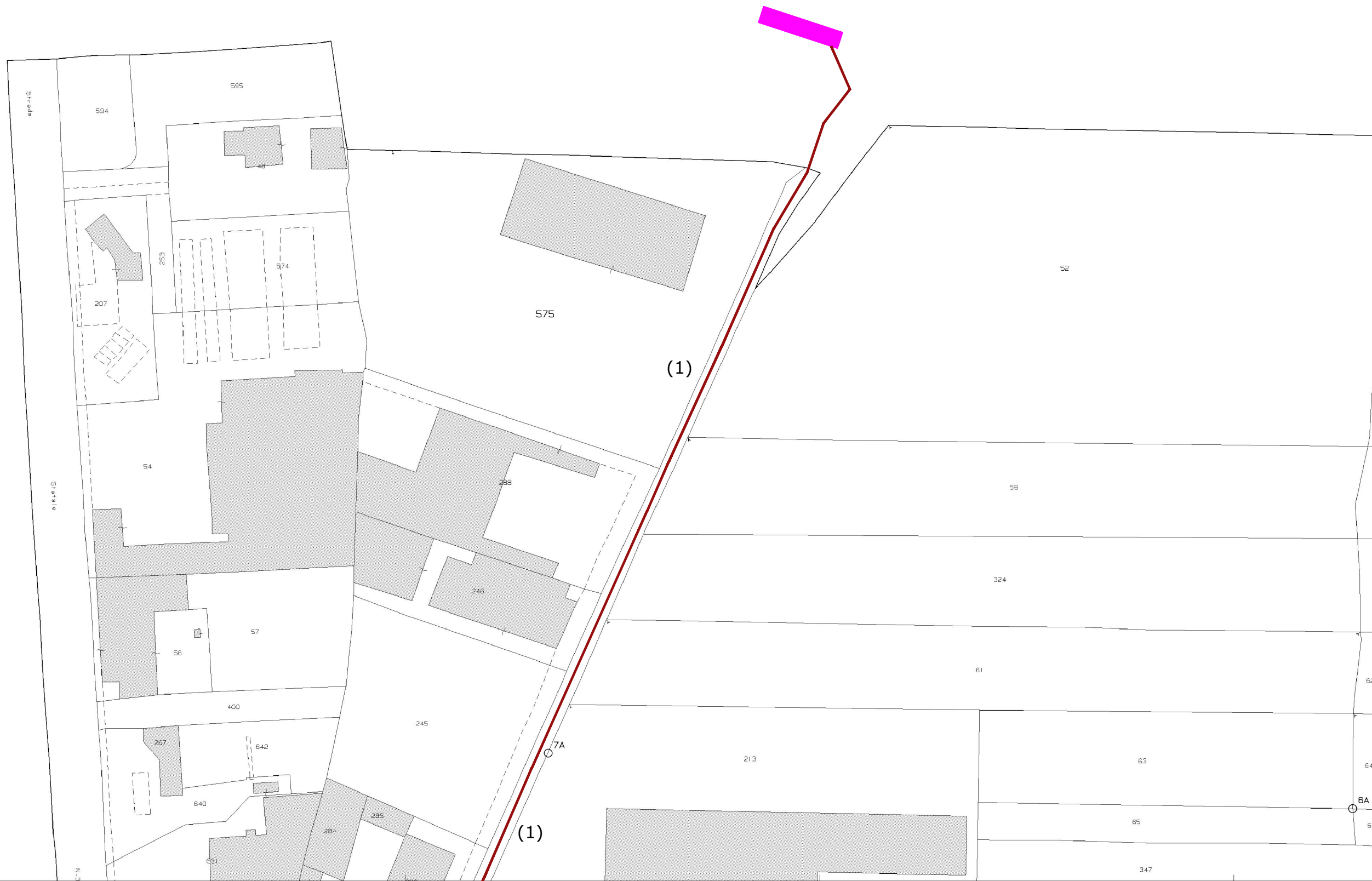
LEGENDA

 NUOVA CABINA DI CONSEGNA

 LINEA MT INTERRATA

N=15500

E=14100



Comune: (AL) NOVI LIGURE

Foglio: 15 All: A

Scala originale: 1:1000
Dimensione cornice: 388.000 x 276.000 metri

30-Giu-2022 12:2:2
Protocollo pratica T147032/2022

1 Particella: 575

LEGENDA

— LINEA MT INTERRATA



N=-15700

E=14000

Comune: (AL) NOVI LIGURE
 Foglio: 15 A11: A
 Dimensione cornice: 388.000 x 276.000 metri
 Scala originale: 1:1000
 Protocollo pratica T148165/2022
 30-Giu-2022 12:3:41

1 Particella: 210

LEGENDA

— LINEA MT INTERRATA

N=-15800

E=14000



30-Giu-2022 8:54:35
Protocollo pratica T20446/2022

Scala originale: 1:1000
Dimensione cornice: 388.000 x 276.000 metri

Comune: (AL) NOVI LIGURE
Foglio: 15 A11: A

1 Particella: 233

LEGENDA

— LINEA MT INTERRATA



N=-15900

E=14000

1 Particella: 48

30-Giu-2022 8:58:20
 Protocollo pratica T21861/2022
 Scala originale: 1:1000
 Dimensione cornice: 388.000 x 276.000 metri
 Comune: (AL) NOVI LIGURE
 Foglio: 14 All: A

LEGENDA

— LINEA MT INTERRATA



N=-15800

E=13800

1 Particella: 27

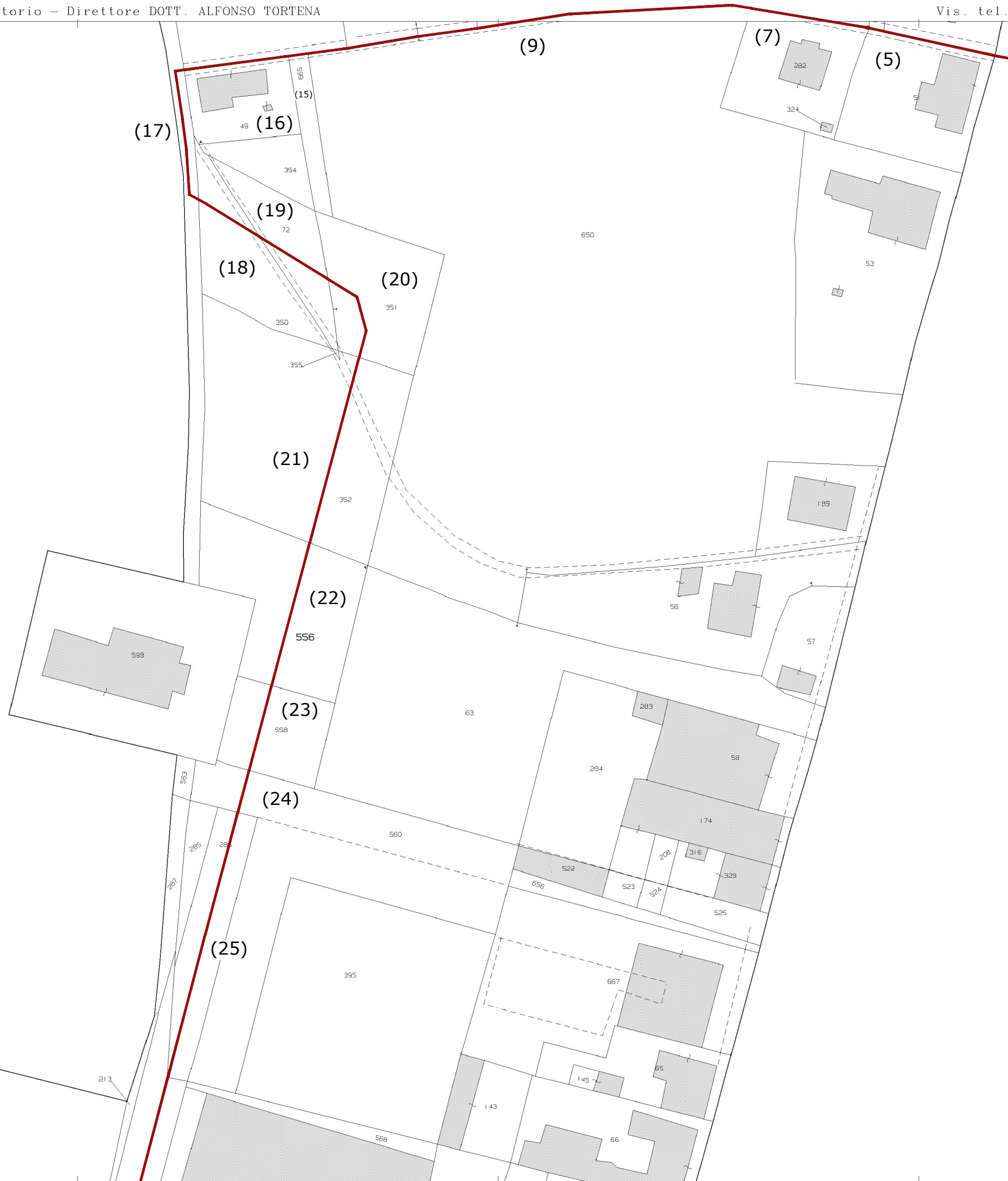
30-Giu-2022 9:48:10
Protocollo pratica 149707/2022
Scala originale: 1:1000
Dimensione cornice: 388.000 x 276.000 metri
Comune: (AL) NOVI LIGURE
Foglio: 14 All: A

LEGENDA

— LINEA MT INTERRATA

N=-16000

E=13800



30-Giu-2022 14:38:14
 Protocollo pratica T219901/2022
 Scala originale: 1:1000
 Dimensione cornice: 388.000 x 276.000 metri
 Comune: (AL) NOVI LIGURE
 Foglio: 14 All: A

LEGENDA

— LINEA MT INTERRATA

N=16000

1 Particella: 246



LEGENDA

— LINEA MT INTERRATA

N=-16600

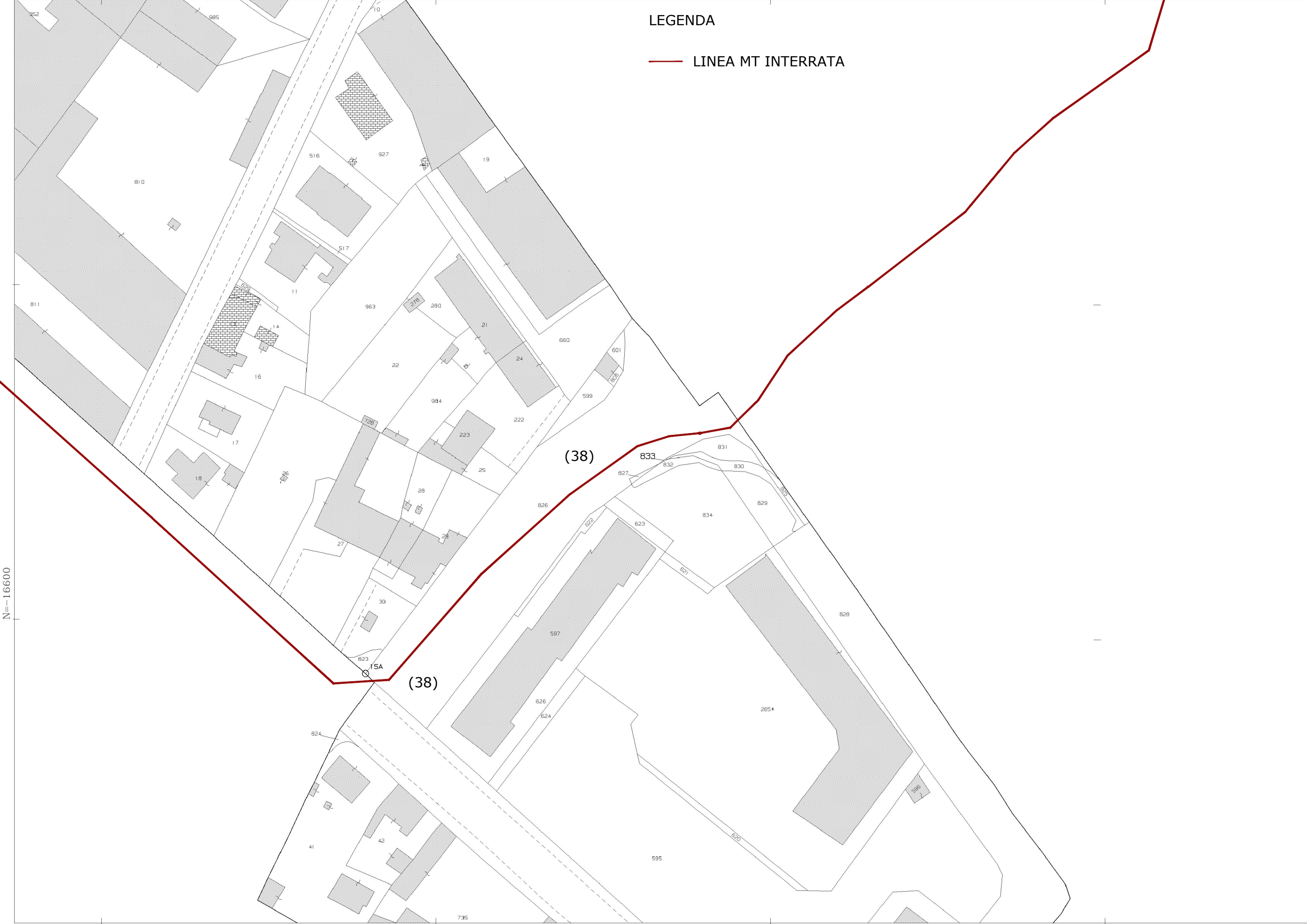
E=13400



30-Giu-2022 14:54:21
 Protocollo pratica T221455/2022
 Scala originale: 1:1000
 Dimensione cornice: 388.000 x 276.000 metri
 Comune: (AL) NOVI LIGURE
 Foglio: 28
 1 Particella: 622

LEGENDA

— LINEA MT INTERRATA



N=-16600

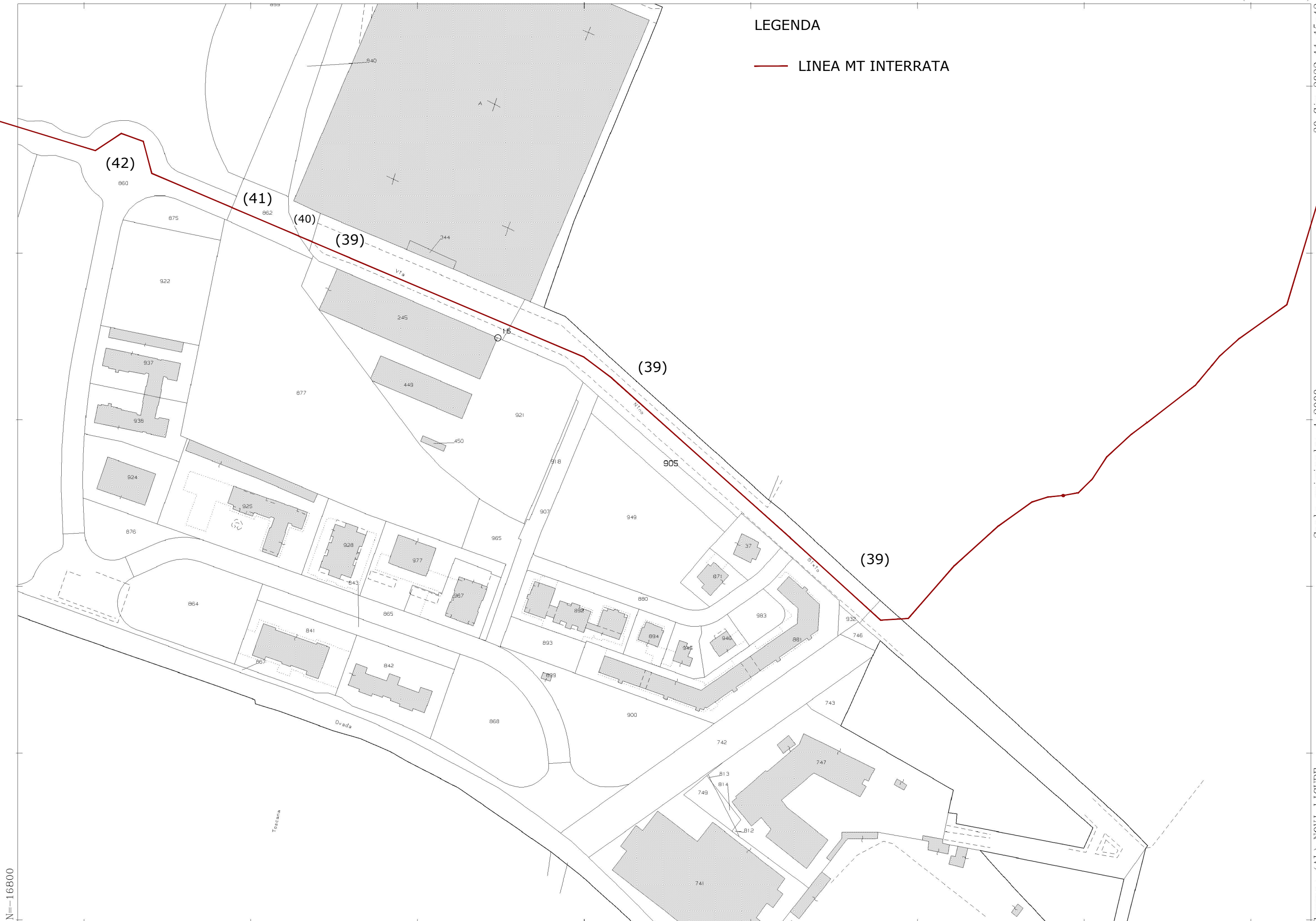
E=13300

Comune: (AL) NOVI LIGURE
Foglio: 27 All: A
Scala originale: 1:1000
Dimensione cornice: 388.000 x 276.000 metri
30-Giu-2022 11:11:24
Protocollo pratica T110113/2022

1 Particella: 833

LEGENDA

— LINEA MT INTERRATA



N=-16800

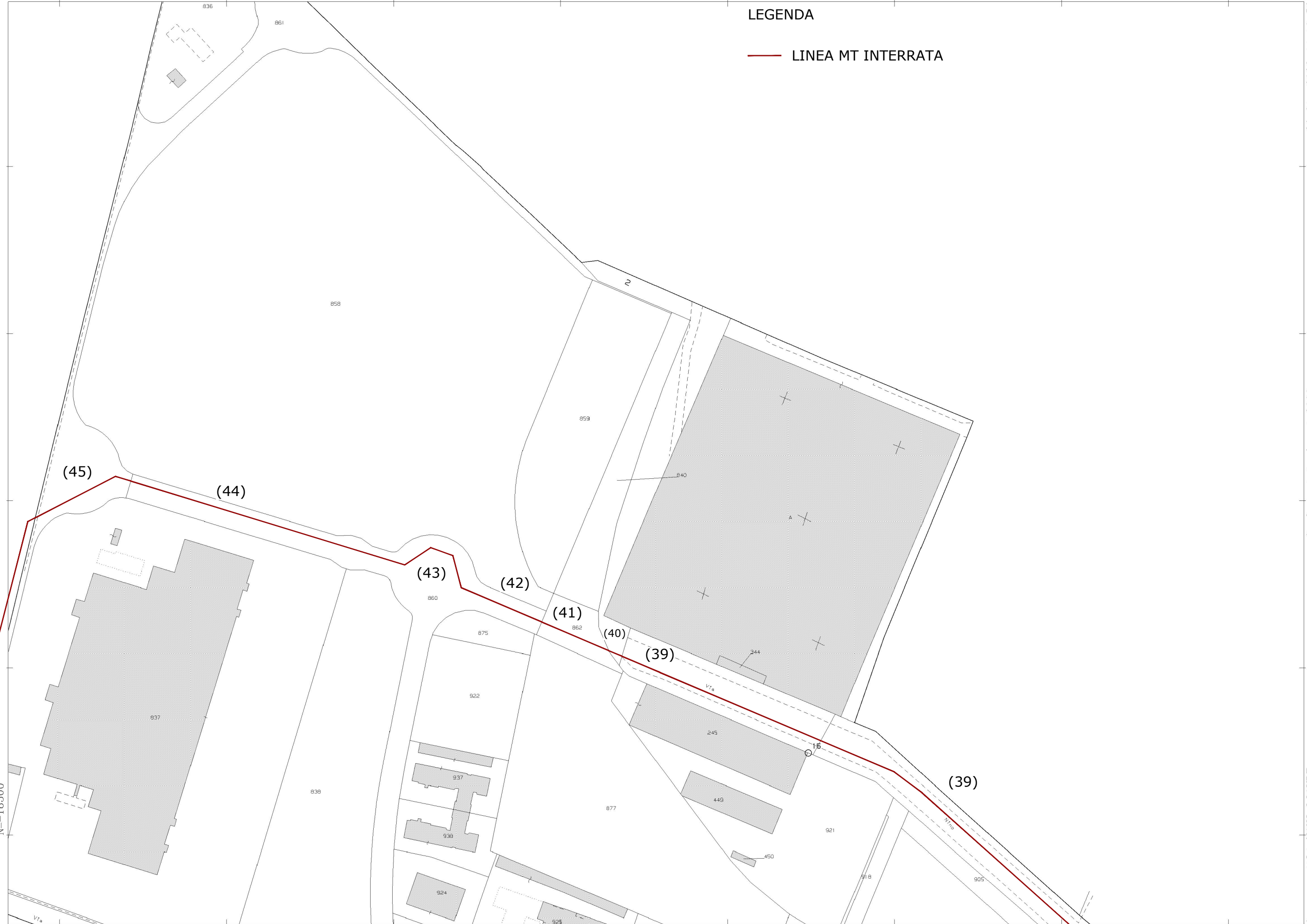
E=12900

1 Particella: 905

Comune: (AL) NOVI LIGURE
 Foglio: 27
 Dimensione cornice: 776.000 x 552.000 metri
 Scala originale: 1:2000
 Protocollo pratica T113083/2022
 30-Giu-2022 11:15:42

LEGENDA

— LINEA MT INTERRATA

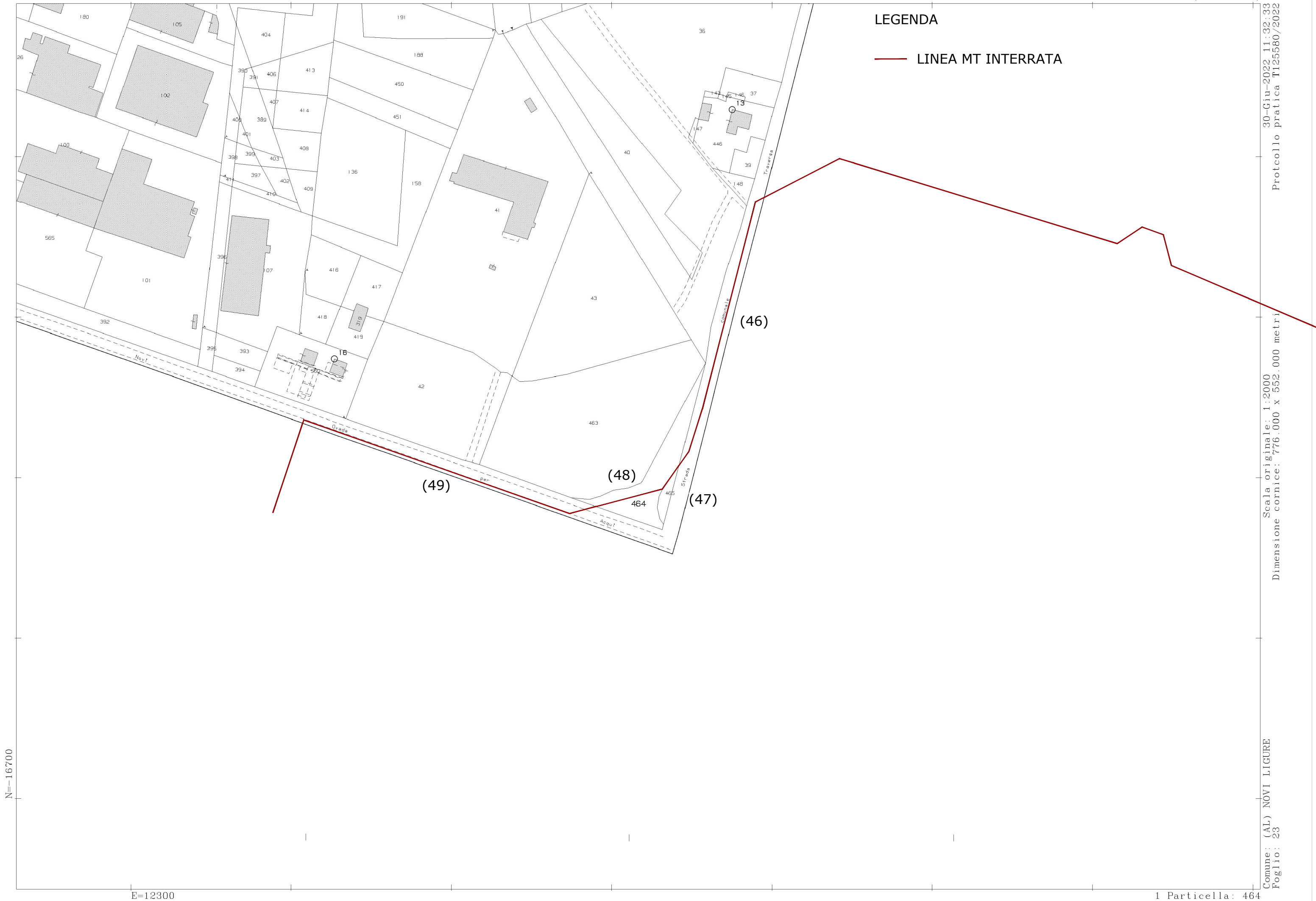


Comune: (AL) NOVI LIGURE
Foglio: 27
Scala originale: 1:2000
Dimensione cornice: 776.000 x 552.000 metri

30-Giu-2022 11:19:56
Protocollo pratica T116216/2022

LEGENDA

— LINEA MT INTERRATA



30-Giu-2022 11:32:33
 Protocollo pratica P125580/2022
 Scala originale: 1:2000
 Dimensione cornice: 776.000 x 552.000 metri
 Comune: (AL) NOVI LIGURE
 Foglio: 23

Catasto terreni
Visura attuale per immobile
Situazione degli atti informatizzati al **30/06/2022**



Immobile di catasto terreni



Causali di aggiornamento ed annotazioni

Informazioni riportate negli atti del catasto al 30/06/2022

Dati identificativi: Comune di **NOVI LIGURE (F965) (AL)**

Foglio **15** Particella **233**

Classamento:

Redditi: dominicale **Euro 1,52 Lire 2.934**

agrario **Euro 1,14 Lire 2.201**

Particella con qualità: **SEMINATIVO** di classe **1**

Superficie: **163 m²**

Ultimo atto di aggiornamento: TIPO MAPPALE del 14/03/1988 in atti dal 20/11/1997 (n. 1338.1/1988)

> **Dati identificativi**

Comune di **NOVI LIGURE (F965) (AL)**

Foglio **15** Particella **233**

Partita: **7757**

Impianto meccanografico del 20/06/1984

> **Dati di classamento**

Redditi: dominicale **Euro 1,52 Lire 2.934**

agrario **Euro 1,14 Lire 2.201**

Particella con qualità: **SEMINATIVO** di classe **1**

Superficie: **163 m²**

TIPO MAPPALE del 14/03/1988 in atti dal 20/11/1997
(n. 1338.1/1988)

> **Intestazione attuale dell'immobile - totale intestati: 1**

> **1. CATTANEO Maria Vittorina**
(CF CTTMVT31M58G961G)

nata a **POZZOLO FORMIGARO (AL)** il 18/08/1931

Diritto di: Proprieta' per 1/1 (deriva dall'atto 1)

1. RETTIFICA DI INTESTAZIONE ALL'ATTUALITA' del
16/10/2007 registrato in data - Voltura n. 4500.1/2009 -
Pratica n. AL0107979 in atti dal 17/04/2009

Visura telematica

Tributi speciali: Euro 0,90

Catasto terreni
Visura attuale per immobile
Situazione degli atti informatizzati al **30/06/2022**



Immobile di catasto terreni



Causali di aggiornamento ed annotazioni

Informazioni riportate negli atti del catasto al 30/06/2022

Dati identificativi: Comune di **NOVI LIGURE (F965) (AL)**

Foglio **14** Particella **48**

Classamento:

Particella con destinazione: **ENTE URBANO**

Superficie: **660 m²**

Ultimo atto di aggiornamento: Tipo Mappale del 05/11/2007 Pratica n. AL0402008 in atti dal 05/11/2007 (n. 402008.1/2007)

> **Dati identificativi**

Comune di **NOVI LIGURE (F965) (AL)**

Foglio **14** Particella **48**

Aree di enti urbani e promiscui - Partita speciale 1

Impianto meccanografico del 20/06/1984

Unità immobiliari corrispondenti al catasto fabbricati

Comune di **NOVI LIGURE (F965) (AL)**

Foglio **14** Particella **48**

> **Dati di classamento**

Particella con destinazione: **ENTE URBANO**

Superficie: **660 m²**

FRAZIONAMENTO del 08/04/2005 Pratica n. AL0054600 in atti dal 08/04/2005 (n. 54600.1/2005)

> **Altre variazioni**

Tipo Mappale del 05/11/2007 Pratica n. AL0402008 in
atti dal 05/11/2007 (n. 402008.1/2007)

Visura telematica

Tributi speciali: Euro 0,90

Catasto fabbricati
Visura attuale per immobile
Situazione degli atti informatizzati al **30/06/2022**



Immobile di catasto fabbricati



Causali di aggiornamento ed annotazioni

Informazioni riportate negli atti del catasto al 30/06/2022

Dati identificativi: Comune di **NOVI LIGURE (F965) (AL)**

Foglio **14** Particella **48** Subalterno **2**

Classamento:

Rendita: **Euro 557,77**

Categoria **A/3^a**, Classe **1**, Consistenza **9 vani**

Indirizzo: VIA GIUSEPPE MAZZINI n. 213 Piano S1 - T-1

Dati di superficie: Totale: **232 m²** Totale escluse aree scoperte ^{b)}: **200 m²**

Ultimo atto di aggiornamento: VARIAZIONE NEL CLASSAMENTO del 12/03/2008 Pratica n. AL0076358 in atti dal 12/03/2008 VARIAZIONE DI CLASSAMENTO (n. 2861.1/2008)

Annotazioni: CLASSAMENTO E RENDITA RETTIFICATI (D.M. 701/94)

> **Dati identificativi**

Comune di **NOVI LIGURE (F965) (AL)**

Foglio **14** Particella **48** Subalterno **2**

Particelle corrispondenti al catasto terreni

Comune di **NOVI LIGURE (F965) (AL)**

Foglio **14** Particella **48**

VARIAZIONE del 09/11/2007 Pratica n. AL0408783 in atti dal 09/11/2007 AMPLIAMENTO-DIVERSA DISTRIBUZIONE DEGLI SPAZI INTERNI (n. 40737.1/2007)

> **Indirizzo**

VIA GIUSEPPE MAZZINI n. 213 Piano S1 - T-1

VARIAZIONE del 09/11/2007 Pratica n. AL0408783 in atti dal 09/11/2007 AMPLIAMENTO-DIVERSA DISTRIBUZIONE DEGLI SPAZI INTERNI (n. 40737.1/2007)

> **Dati di classamento**

Rendita: **Euro 557,77**
Categoria **A/3^a**, Classe **1**, Consistenza **9 vani**

VARIAZIONE NEL CLASSAMENTO del 12/03/2008
Pratica n. AL0076358 in atti dal 12/03/2008
VARIAZIONE DI CLASSAMENTO (n. 2861.1/2008)

Annotazioni: CLASSAMENTO E RENDITA RETTIFICATI
(D.M. 701/94)

Notifica effettuata con protocollo n. AL0105093 del
08/04/2008

> **Dati di superficie**

Totale: **232 m²**
Totale escluse aree scoperte ^{b)}: **200 m²**

Superficie di impianto pubblicata il 09/11/2015
Dati relativi alla planimetria: data di presentazione
09/11/2007, prot. n. AL0408783

> **Intestazione attuale dell'immobile - totale intestati: 2**

> **1. LAZAROV Kiril Ivanov**
(CF LZRKLV70E19Z104Y)
nato a BULGARIA (ZZ) il 19/05/1970
Diritto di: Proprieta' per 1/2 in regime di comunione
dei beni con NACHEVA-LAZAROVA DESISLAVA
OLEGOVA (deriva dall'atto 1)

1. Atto del 10/11/2020 Pubblico ufficiale MARIANO
ALDO Sede ALESSANDRIA (AL) Repertorio n. 580
registrato in data - COMPRAVENDITA Nota presentata
con Modello Unico n. 3339.1/2020 Reparto PI di NOVI
LIGURE in atti dal 19/11/2020

> **2. NACHEVA-LAZAROVA Desislava Olegova**
(CF NCHDSL76A61Z104Z)
nata a BULGARIA (ZZ) il 21/01/1976
Diritto di: Proprieta' per 1/2 in regime di comunione
dei beni con LAZAROV KIRIL IVANOV (deriva
dall'atto 1)

Visura telematica

Tributi speciali: Euro 0,90

Legenda

a) A/3: Abitazioni di tipo economico

b) Escluse le "superfici di balconi, terrazzi e aree scoperte pertinenziali e accessorie, comunicanti o non comunicanti"
- cfr. Provvedimento del Direttore dell'Agenzia delle Entrate 29 marzo 2013

Catasto terreni
Visura attuale per immobile
Situazione degli atti informatizzati al **30/06/2022**



Immobile di catasto terreni



Causali di aggiornamento ed annotazioni

Informazioni riportate negli atti del catasto al 30/06/2022

Dati identificativi: Comune di **NOVI LIGURE (F965) (AL)**

Foglio **14** Particella **51**

Classamento:

Particella con destinazione: **ENTE URBANO**

Superficie: **880 m²**

Ultimo atto di aggiornamento: Tipo Mappale del 16/08/2018 Pratica n. AL0086283 in atti dal 16/08/2018 presentato il 16/08/2018 (n. 86283.1/2018)

> **Dati identificativi**

Comune di **NOVI LIGURE (F965) (AL)**

Foglio **14** Particella **51**

Aree di enti urbani e promiscui - Partita speciale 1

Impianto meccanografico del 20/06/1984

Annotazione di immobile: COMPRENDE IL FG. 14 N. 52

Unità immobiliari corrispondenti al catasto fabbricati

Comune di **NOVI LIGURE (F965) (AL)**

Foglio **14** Particella **51**

> **Dati di classamento**

Particella con destinazione: **ENTE URBANO**

Superficie: **880 m²**

Tipo Mappale del 16/08/2018 Pratica n. AL0086283 in atti dal 16/08/2018 presentato il 16/08/2018 (n. 86283.1/2018)

Visura telematica

Tributi speciali: Euro 0,90

Catasto fabbricati
Visura attuale per immobile
Situazione degli atti informatizzati al **30/06/2022**

**Immobile di catasto fabbricati****Causali di aggiornamento ed annotazioni****Informazioni riportate negli atti del catasto al 30/06/2022****Dati identificativi:** Comune di **NOVI LIGURE (F965) (AL)**Foglio **14** Particella **51** Subalterno **7**Busta mod.58: **1915****Classamento:**Rendita: **Euro 284,05**Rendita: **Lire 550.000**Categoria **A/4^a**, Classe **3**, Consistenza **5,5 vani****Indirizzo:** VIA GIUSEPPE MAZZINI n. 209 Piano T**Dati di superficie:** Totale: **88 m²** Totale escluse aree scoperte ^{b)}: **88 m²****Ultimo atto di aggiornamento:** VARIAZIONE del 11/09/1995 in atti dal 23/10/1995 FRZ,FUS,VDE (n. 235.1/1995)**> Dati identificativi**Comune di **NOVI LIGURE (F965) (AL)**Foglio **14** Particella **51** Subalterno **7**Partita: **1915**VARIAZIONE del 11/09/1995 in atti dal 23/10/1995 FRZ,
FUS,VDE (n. 235.1/1995)**Particelle corrispondenti al catasto terreni**Comune di **NOVI LIGURE (F965) (AL)**Foglio **14** Particella **51****> Indirizzo**

VIA GIUSEPPE MAZZINI n. 209 Piano T

VARIAZIONE del 11/09/1995 in atti dal 23/10/1995 FRZ,
FUS,VDE (n. 235.1/1995)

> **Dati di classamento**

Rendita: **Euro 284,05**
Rendita: **Lire 550.000**
Categoria **A/4^a**, Classe **3**, Consistenza **5,5 vani**

VARIAZIONE del 11/09/1995 in atti dal 23/10/1995 FRZ,
FUS,VDE (n. 235.1/1995)

> **Dati di superficie**

Totale: **88 m²**
Totale escluse aree scoperte ^{b)}: **88 m²**

Superficie di impianto pubblicata il 09/11/2015
Dati relativi alla planimetria: data di presentazione
11/09/1995, prot. n. 235

> **Intestazione attuale dell'immobile - totale intestati: 1**

> **1. COSCIA Laura (CF CSCLRA82M71A182C)**
nata a ALESSANDRIA (AL) il 31/08/1982
Diritto di: Proprieta' per 1/1 (deriva dall'atto 1)

1. Atto del 28/02/2008 Pubblico ufficiale MAGAGLIO
LAURA Sede NOVI LIGURE (AL) Repertorio n. 8615
registrato in data - COMPRAVENDITA Nota presentata
con Modello Unico n. 771.1/2008 Reparto PI di NOVI
LIGURE in atti dal 07/03/2008

Visura telematica

Tributi speciali: Euro 0,90

Legenda

a) A/4: Abitazioni di tipo popolare

*b) Escluse le "superfici di balconi, terrazzi e aree scoperte pertinenziali e accessorie, comunicanti o non comunicanti"
- cfr. Provvedimento del Direttore dell'Agenzia delle Entrate 29 marzo 2013*

Catasto terreni
Visura attuale per immobile
Situazione degli atti informatizzati al **30/06/2022**



Immobile di catasto terreni



Causali di aggiornamento ed annotazioni

Informazioni riportate negli atti del catasto al 30/06/2022

Dati identificativi: Comune di **NOVI LIGURE (F965) (AL)**

Foglio **14** Particella **647**

Classamento:

Particella con destinazione: **ENTE URBANO**

Superficie: **70 m²**

Ultimo atto di aggiornamento: FRAZIONAMENTO del 08/04/2005 Pratica n. AL0054600 in atti dal 08/04/2005 (n. 54600.1/2005)

> **Dati identificativi**

Comune di **NOVI LIGURE (F965) (AL)**

Foglio **14** Particella **647**

Aree di enti urbani e promiscui - Partita speciale 1

FRAZIONAMENTO del 08/04/2005 Pratica n.
AL0054600 in atti dal 08/04/2005 (n. 54600.1/2005)

**Unità immobiliari corrispondenti al catasto
fabbricati**

Comune di **NOVI LIGURE (F965) (AL)**

Foglio **14** Particella **647**

> **Dati di classamento**

Particella con destinazione: **ENTE URBANO**

Superficie: **70 m²**

FRAZIONAMENTO del 08/04/2005 Pratica n.
AL0054600 in atti dal 08/04/2005 (n. 54600.1/2005)

Visura telematica

Tributi speciali: Euro 0,90

Catasto fabbricati
Visura attuale per immobile
Situazione degli atti informatizzati al **30/06/2022**



Immobile di catasto fabbricati



Causali di aggiornamento ed annotazioni

Informazioni riportate negli atti del catasto al 30/06/2022

Dati identificativi: Comune di **NOVI LIGURE (F965) (AL)**

Foglio **14** Particella **647**

Classamento:

Categoria **F/1^a**, Consistenza **70 m²**

Indirizzo: VIA MONTE BIANCO Piano T

Ultimo atto di aggiornamento: DIVISIONE del 19/05/2005 Pratica n. AL0081260 in atti dal 19/05/2005
DIVISIONE (n. 6143.1/2005)

> **Dati identificativi**

Comune di **NOVI LIGURE (F965) (AL)**

Foglio **14** Particella **647**

DIVISIONE del 19/05/2005 Pratica n. AL0081260 in atti
dal 19/05/2005 DIVISIONE (n. 6143.1/2005)

Particelle corrispondenti al catasto terreni

Comune di **NOVI LIGURE (F965) (AL)**

Foglio **14** Particella **647**

> **Indirizzo**

VIA MONTE BIANCO Piano T

DIVISIONE del 19/05/2005 Pratica n. AL0081260 in atti
dal 19/05/2005 DIVISIONE (n. 6143.1/2005)

> **Dati di classamento**

Categoria **F/1^a**, Consistenza **70 m²**

DIVISIONE del 19/05/2005 Pratica n. AL0081260 in atti
dal 19/05/2005 DIVISIONE (n. 6143.1/2005)

> Intestazione attuale dell'immobile - totale intestati: 2

> 1. CAMPI Claudio (CF CMPCLD53R18F965O)

nato a NOVI LIGURE (AL) il 18/10/1953

Diritto di: Proprieta' per 1/2 in regime di separazione dei beni (deriva dall'atto 1)

1. Atto del 01/09/2005 Pubblico ufficiale MAGAGLIO LAURA Sede NOVI LIGURE (AL) Repertorio n. 7327 registrato in data - COMPRAVENDITA Nota presentata con Modello Unico n. 3349.1/2005 Reparto PI di NOVI LIGURE in atti dal 07/09/2005

> 2. COLOMBINI Marisa (CF CLMMRS56L50F965Q)^{b)}

nata a NOVI LIGURE (AL) il 10/07/1956

Diritto di: Proprieta' per 1/2 in regime di separazione dei beni (deriva dall'atto 1)

Visura telematica

Tributi speciali: Euro 0,90

Legenda

a) F/1: Area urbana

b) Codice fiscale collegato CLMMSM56L50F965O

Catasto terreni
Visura attuale per immobile
Situazione degli atti informatizzati al 30/06/2022



Immobile di catasto terreni



Causali di aggiornamento ed annotazioni

Informazioni riportate negli atti del catasto al 30/06/2022

Dati identificativi: Comune di **NOVI LIGURE (F965) (AL)**
Foglio 14 Particella 282

Classamento:

Particella con destinazione: **ENTE URBANO**
Superficie: **775 m²**

Ultimo atto di aggiornamento: Impianto meccanografico del 20/06/1984

> **Dati identificativi**

Comune di **NOVI LIGURE (F965) (AL)**
Foglio 14 Particella 282

Aree di enti urbani e promiscui - Partita speciale 1

Impianto meccanografico del 20/06/1984

Unità immobiliari corrispondenti al catasto fabbricati

Comune di **NOVI LIGURE (F965) (AL)**
Foglio 14 Particella 282

> **Dati di classamento**

Particella con destinazione: **ENTE URBANO**
Superficie: **775 m²**

Impianto meccanografico del 20/06/1984

Visura telematica

Tributi speciali: Euro 0,90

Catasto fabbricati
Visura attuale per immobile
Situazione degli atti informatizzati al 30/06/2022



Immobile di catasto fabbricati



Causali di aggiornamento ed annotazioni

Informazioni riportate negli atti del catasto al 30/06/2022

Dati identificativi: Comune di **NOVI LIGURE (F965) (AL)**

Foglio **14** Particella **282** Subalterno **1**

Foglio **14** Particella **324** Subalterno **1**

Classamento:

Rendita: **Euro 537,12**

Rendita: **Lire 1.040.000**

Categoria **A/2^a**, Classe **1**, Consistenza **6,5 vani**

Indirizzo: VIA MONTE BIANCO n. 1 Piano T

Dati di superficie: Totale: **99 m²** Totale escluse aree scoperte ^{b)}: **98 m²**

Ultimo atto di aggiornamento: Impianto meccanografico del 30/06/1987

> **Dati identificativi**

Comune di **NOVI LIGURE (F965) (AL)**

Foglio **14** Particella **282** Subalterno **1**

Foglio **14** Particella **324** Subalterno **1**

Partita: **6392**

Impianto meccanografico del 30/06/1987

Particelle corrispondenti al catasto terreni

Comune di **NOVI LIGURE (F965) (AL)**

Foglio **14** Particella **282**

Foglio **14** Particella **324**

> **Indirizzo**

VIA MONTE BIANCO n. 1 Piano T

Impianto meccanografico del 30/06/1987

Direzione Provinciale di Alessandria
Ufficio Provinciale - Territorio
Servizi Catastali

> **Dati di classamento**

Rendita: **Euro 537,12**
Rendita: **Lire 1.040.000**
Categoria **A/2^a**, Classe **1**, Consistenza **6,5 vani**

VARIAZIONE del 01/01/1992 VARIAZIONE DEL
QUADRO TARIFFARIO

> **Dati di superficie**

Totale: **99 m²**
Totale escluse aree scoperte ^{b)}: **98 m²**

Superficie di impianto pubblicata il 09/11/2015
Dati relativi alla planimetria: data di presentazione
03/03/1969, prot. n. 4545

> **Intestazione attuale dell'immobile - totale intestati: 1**

> **1. CAPETO Giorgio**
(CF CPTGRG49A16F965E)
nato a NOVI LIGURE (AL) il 16/01/1949
Diritto di: Proprieta' per 1/1 (deriva dall'atto 1)

1. DENUNZIA (NEI PASSAGGI PER CAUSA DI MORTE) del 30/09/2012 - US Sede NOVI LIGURE (AL) Registrazione Volume 9990 n. 599 registrato in data 17/09/2013 - SUCCESSIONE DI OTTONE CLORINDA (TPU) Voltura n. 10113.1/2013 - Pratica n. AL0170205 in atti dal 25/09/2013

Visura telematica

Tributi speciali: Euro 0,90

Legenda

a) A/2: Abitazioni di tipo civile

*b) Escluse le "superfici di balconi, terrazzi e aree scoperte pertinenziali e accessorie, comunicanti o non comunicanti"
- cfr. Provvedimento del Direttore dell'Agenzia delle Entrate 29 marzo 2013*

Catasto terreni
Visura attuale per immobile
Situazione degli atti informatizzati al **30/06/2022**



Immobile di catasto terreni



Causali di aggiornamento ed annotazioni

Informazioni riportate negli atti del catasto al 30/06/2022

Dati identificativi: Comune di **NOVI LIGURE (F965) (AL)**

Foglio **14** Particella **47**

Classamento:

Particella con destinazione: **ENTE URBANO**

Superficie: **830 m²**

Ultimo atto di aggiornamento: VARIAZIONE D'UFFICIO del 25/01/1993 in atti dal 29/09/1994 TM 4164/87 (n. 10.1/1993)

> **Dati identificativi**

Comune di **NOVI LIGURE (F965) (AL)**

Foglio **14** Particella **47**

Aree di enti urbani e promiscui - Partita speciale 1

Impianto meccanografico del 20/06/1984

Unità immobiliari corrispondenti al catasto fabbricati

Comune di **NOVI LIGURE (F965) (AL)**

Foglio **14** Particella **47**

> **Dati di classamento**

Particella con destinazione: **ENTE URBANO**

Superficie: **830 m²**

Impianto meccanografico del 20/06/1984

> **Altre variazioni**

VARIAZIONE D'UFFICIO del 25/01/1993 in atti dal
29/09/1994 TM 4164/87 (n. 10.1/1993)

Visura telematica

Tributi speciali: Euro 0,90

Catasto fabbricati
Visura attuale per immobile
Situazione degli atti informatizzati al **30/06/2022**



Immobile di catasto fabbricati



Causali di aggiornamento ed annotazioni

Informazioni riportate negli atti del catasto al 30/06/2022

Dati identificativi: Comune di **NOVI LIGURE (F965) (AL)**

Foglio **14** Particella **47** Subalterno **1**

Busta mod.58: **1802**

Classamento:

Rendita: **Euro 188,51**

Categoria **A/4^a**, Classe **1**, Consistenza **5 vani**

Indirizzo: VIA GIUSEPPE MAZZINI n. 215 Piano S1 - T

Dati di superficie: Totale: **98 m²** Totale escluse aree scoperte ^{b)}: **98 m²**

Ultimo atto di aggiornamento: VARIAZIONE del 11/10/2012 Pratica n. AL0292529 in atti dal 11/10/2012 G.A.F. CODIFICA PIANO INCOERENTE (n. 24616.1/2012)

> **Dati identificativi**

Comune di **NOVI LIGURE (F965) (AL)**

Foglio **14** Particella **47** Subalterno **1**

Impianto meccanografico del 30/06/1987

Particelle corrispondenti al catasto terreni

Comune di **NOVI LIGURE (F965) (AL)**

Foglio **14** Particella **47**

> **Indirizzo**

VIA GIUSEPPE MAZZINI n. 215 Piano S1 - T

VARIAZIONE del 11/10/2012 Pratica n. AL0292529 in
atti dal 11/10/2012 G.A.F. CODIFICA PIANO
INCOERENTE (n. 24616.1/2012)

> **Dati di classamento**

Rendita: **Euro 188,51**
Categoria **A/4^a**, Classe **1**, Consistenza **5 vani**

VARIAZIONE del 25/03/1987 in atti dal 07/09/1998
AMPLIAMENTO (n. 320.2/1987)

> **Dati di superficie**

Totale: **98 m²**
Totale escluse aree scoperte ^{b)}: **98 m²**

Superficie di impianto pubblicata il 09/11/2015
Dati relativi alla planimetria: data di presentazione
25/03/1987, prot. n. 320

> **Intestazione attuale dell'immobile - totale intestati: 1**

> **1. COLOMBINI Marisa**
(CF CLMMRS56L50F965Q)^c
nata a NOVI LIGURE (AL) il 10/07/1956
Diritto di: Proprieta' per 1/1 (deriva dall'atto 1)

1. DENUNZIA (NEI PASSAGGI PER CAUSA DI MORTE) del 17/05/2005 registrato in data - RIUNIONE USUFRUTTO LAZZATI CARMELINA Voltura n. 4759.1/2006 - Pratica n. AL0073268 in atti dal 28/04/2006

Visura telematica

Tributi speciali: Euro 0,90

Legenda

- a) *A/4: Abitazioni di tipo popolare*
b) *Escluse le "superfici di balconi, terrazzi e aree scoperte pertinenziali e accessorie, comunicanti o non comunicanti"*
- cfr. Provvedimento del Direttore dell'Agenzia delle Entrate 29 marzo 2013
c) *Codice fiscale collegato CLMMSM56L50F965O*

Catasto terreni
Visura attuale per immobile
Situazione degli atti informatizzati al **30/06/2022**



Immobile di catasto terreni



Causali di aggiornamento ed annotazioni

Informazioni riportate negli atti del catasto al 30/06/2022

Dati identificativi: Comune di **NOVI LIGURE (F965) (AL)**

Foglio **14** Particella **650**

Classamento:

Redditi: dominicale **Euro 122,06**

agrario **Euro 91,54**

Particella con qualità: **SEMINATIVO** di classe **1**

Superficie: **13.130 m²**

Ultimo atto di aggiornamento: Tipo Mappale del 20/07/2005 Pratica n. AL0120346 in atti dal 20/07/2005 (n. 120346.1/2005)

> Dati identificativi

Comune di **NOVI LIGURE (F965) (AL)**

Foglio **14** Particella **650**

Tipo Mappale del 20/07/2005 Pratica n. AL0120346 in
atti dal 20/07/2005 (n. 120346.1/2005)

> Dati di classamento

Redditi: dominicale **Euro 122,06**

agrario **Euro 91,54**

Particella con qualità: **SEMINATIVO** di classe **1**

Superficie: **13.130 m²**

Tipo Mappale del 20/07/2005 Pratica n. AL0120346 in
atti dal 20/07/2005 (n. 120346.1/2005)

> **Intestazione attuale dell'immobile - totale intestati: 3**

> **1. BISIO Mario (CF BSIMRA57S18L304G)**
nato a TORTONA (AL) il 18/11/1957
Diritto di: Proprieta' per 1/3 (deriva dall'atto 1)

1. DENUNZIA (NEI PASSAGGI PER CAUSA DI MORTE) del 14/05/2011 - US Sede NOVI LIGURE (AL) Registrazione Volume 9990 n. 700 registrato in data 13/10/2011 - SUCC. CABRIO MARIA ROSA (TESTAMENTO) Voltura n. 11623.1/2011 - Pratica n. AL0348083 in atti dal 07/11/2011

> **2. CABRIO Domenico (CF CBRDNC55L19D969E)**
nato a GENOVA (GE) il 19/07/1955
Diritto di: Proprieta' per 1/3 (deriva dall'atto 1)

> **3. KRISMER Theresia Emma (CF KRSTRS51D51Z133H)**
nata a SVIZZERA (ZZ) il 11/04/1951
Diritto di: Proprieta' per 1/3 (deriva dall'atto 2)

2. SUCCESSIONE TESTAMENTARIA di CABRIO MARIO del 25/12/2020 Sede NOVI LIGURE (AL) Registrazione Volume 88888 n. 332497 registrato in data 15/07/2021 - Trascrizione n. 2888.2/2021 Reparto PI di NOVI LIGURE in atti dal 27/07/2021

Visura telematica

Tributi speciali: Euro 0,90

Catasto terreni
Visura attuale per immobile
Situazione degli atti informatizzati al **30/06/2022**



Immobile di catasto terreni



Causali di aggiornamento ed annotazioni

Informazioni riportate negli atti del catasto al 30/06/2022

Dati identificativi: Comune di **NOVI LIGURE (F965) (AL)**

Foglio **14** Particella **45**

Classamento:

Particella con destinazione: **ENTE URBANO**

Superficie: **620 m²**

Ultimo atto di aggiornamento: Tipo Mappale del 18/10/2013 Pratica n. AL0140069 in atti dal 18/10/2013 presentato il 07/08/2013 (n. 140069.1/2013)

> **Dati identificativi**

Comune di **NOVI LIGURE (F965) (AL)**

Foglio **14** Particella **45**

Aree di enti urbani e promiscui - Partita speciale 1

Impianto meccanografico del 20/06/1984

Annotazione di immobile: COMPRENDE IL FG. 14 N. 43

Unità immobiliari corrispondenti al catasto fabbricati

Comune di **NOVI LIGURE (F965) (AL)**

Foglio **14** Particella **45**

> **Dati di classamento**

Particella con destinazione: **ENTE URBANO**

Superficie: **620 m²**

Tipo Mappale del 18/10/2013 Pratica n. AL0140069 in atti dal 18/10/2013 presentato il 07/08/2013 (n. 140069.1/2013)

Visura telematica

Tributi speciali: Euro 0,90

Catasto fabbricati
Visura attuale per immobile
Situazione degli atti informatizzati al 30/06/2022



Immobile di catasto fabbricati



Causali di aggiornamento ed annotazioni

Informazioni riportate negli atti del catasto al 30/06/2022

Dati identificativi: Comune di **NOVI LIGURE (F965) (AL)**

Foglio **14** Particella **45** Subalterno **1**

Foglio **14** Particella **148** Subalterno **6**

Classamento:

Rendita: **Euro 578,43**

Categoria **A/2^a**, Classe **1**, Consistenza **7 vani**

Indirizzo: VIA MONTE BIANCO n. 5 Piano S1-T - 1

Dati di superficie: Totale: **192 m²** Totale escluse aree scoperte ^{b)}: **167 m²**

Ultimo atto di aggiornamento: VARIAZIONE NEL CLASSAMENTO del 16/01/2014 Pratica n. AL0008183 in atti dal 16/01/2014 VARIAZIONE DI CLASSAMENTO (n. 1481.1/2014)

Annotazioni: Classamento e rendita rettificati (D.M. 701/94)

> **Dati identificativi**

Comune di **NOVI LIGURE (F965) (AL)**

Foglio **14** Particella **45** Subalterno **1**

Foglio **14** Particella **148** Subalterno **6**

VARIAZIONE del 09/12/2013 Pratica n. AL0245778 in atti dal 09/12/2013 FUSIONE-AMPLIAMENTO (n. 73242.1/2013)

Particelle corrispondenti al catasto terreni

Comune di **NOVI LIGURE (F965) (AL)**

Foglio **14** Particella **45**

Foglio **14** Particella **148**

> **Indirizzo**

VIA MONTE BIANCO n. 5 Piano S1-T - 1

VARIAZIONE del 09/12/2013 Pratica n. AL0245778 in atti dal 09/12/2013 FUSIONE-AMPLIAMENTO (n. 73242.1/2013)

> **Dati di classamento**

Rendita: **Euro 578,43**
Categoria **A/2^a**, Classe **1**, Consistenza **7 vani**

VARIAZIONE NEL CLASSAMENTO del 16/01/2014
Pratica n. AL0008183 in atti dal 16/01/2014
VARIAZIONE DI CLASSAMENTO (n. 1481.1/2014)

Annotazioni: Classamento e rendita rettificati (D.M. 701/94)

Notifica effettuata con protocollo n. AL0008785 del 17/01/2014

> **Dati di superficie**

Totale: **192 m²**
Totale escluse aree scoperte ^{b)}: **167 m²**

Superficie di impianto pubblicata il 09/11/2015
Dati relativi alla planimetria: data di presentazione 09/12/2013, prot. n. AL0245778

> **Intestazione attuale dell'immobile - totale intestati: 1**

> **1. LOVOTTI Elena (CF LVTLNE81B41L304V)**
nata a TORTONA (AL) il 01/02/1981
Diritto di: Proprieta' per 1/1 (deriva dall'atto 1)

1. Atto del 16/05/2002 Pubblico ufficiale CHIAPUZZO CARLO Sede NOVI LIGURE (AL) Repertorio n. 93249 registrato in data - COMPRAVENDITA Trascrizione n. 2003.1/2002 Reparto PI di NOVI LIGURE in atti dal 10/06/2002

Nel documento sono indicati gli identificativi catastali dell'immobile originario dell'attuale

NOVI LIGURE (F965) (AL)
Foglio **14** Particella **148** Subalterno **4**

Visura telematica

Tributi speciali: Euro 0,90

Legenda

a) A/2: Abitazioni di tipo civile

b) Escluse le "superfici di balconi, terrazzi e aree scoperte pertinenziali e accessorie, comunicanti o non comunicanti"
- cfr. Provvedimento del Direttore dell'Agenzia delle Entrate 29 marzo 2013

Catasto terreni
Visura attuale per immobile
Situazione degli atti informatizzati al **30/06/2022**



Immobile di catasto terreni



Causali di aggiornamento ed annotazioni

Informazioni riportate negli atti del catasto al 30/06/2022

Dati identificativi: Comune di **NOVI LIGURE (F965) (AL)**

Foglio **14** Particella **644**

Classamento:

Particella con destinazione: **ENTE URBANO**

Superficie: **830 m²**

Ultimo atto di aggiornamento: Tipo Mappale del 23/04/2004 Pratica n. AL0079688 in atti dal 23/04/2004 (n. 79688.1/2004)

> **Dati identificativi**

Comune di **NOVI LIGURE (F965) (AL)**

Foglio **14** Particella **644**

Aree di enti urbani e promiscui - Partita speciale 1

Tipo Mappale del 23/04/2004 Pratica n. AL0079688 in
atti dal 23/04/2004 (n. 79688.1/2004)

**Unità immobiliari corrispondenti al catasto
fabbricati**

Comune di **NOVI LIGURE (F965) (AL)**

Foglio **14** Particella **644**

> **Dati di classamento**

Particella con destinazione: **ENTE URBANO**

Superficie: **830 m²**

Tipo Mappale del 23/04/2004 Pratica n. AL0079688 in
atti dal 23/04/2004 (n. 79688.1/2004)

Visura telematica

Tributi speciali: Euro 0,90

Catasto fabbricati
Visura attuale per immobile
Situazione degli atti informatizzati al **30/06/2022**



Immobile di catasto fabbricati



Causali di aggiornamento ed annotazioni

Informazioni riportate negli atti del catasto al 30/06/2022

Dati identificativi: Comune di **NOVI LIGURE (F965) (AL)**

Foglio **14** Particella **644**

Classamento:

Rendita: **Euro 495,80**

Categoria **A/3^a**, Classe **1**, Consistenza **8 vani**

Indirizzo: VIA MONTE BIANCO n. 6 Piano S1-T - 1

Dati di superficie: Totale: **233 m²** Totale escluse aree scoperte ^{b)}: **204 m²**

Ultimo atto di aggiornamento: VARIAZIONE NEL CLASSAMENTO del 03/09/2013 Pratica n. AL0153716 in atti dal 03/09/2013 VARIAZIONE DI CLASSAMENTO (n. 34430.1/2013)

Annotazioni: Classamento e rendita non rettificati entro dodici mesi dalla data di iscrizione in atti della dichiarazione (D.M. 701/94)

> **Dati identificativi**

Comune di **NOVI LIGURE (F965) (AL)**

Foglio **14** Particella **644**

Particelle corrispondenti al catasto terreni

Comune di **NOVI LIGURE (F965) (AL)**

Foglio **14** Particella **644**

VARIAZIONE del 29/10/2004 Pratica n. AL0199817 in atti dal 29/10/2004 AMPLIAMENTO-DIVERSA DISTRIBUZIONE DEGLI SPAZI INTERNI (n. 10057.1/2004)

> **Indirizzo**

VIA MONTE BIANCO n. 6 Piano S1-T - 1

DIVERSA DISTRIBUZIONE DEGLI SPAZI INTERNI del 03/09/2012 Pratica n. AL0253066 in atti dal 03/09/2012 DIVERSA DISTRIBUZIONE DEGLI SPAZI INTERNI (n. 17422.1/2012)

> **Dati di classamento**

Rendita: **Euro 495,80**
Categoria **A/3^a**, Classe **1**, Consistenza **8 vani**

VARIAZIONE NEL CLASSAMENTO del 03/09/2013
Pratica n. AL0153716 in atti dal 03/09/2013
VARIAZIONE DI CLASSAMENTO (n. 34430.1/2013)

Annotazioni: Classamento e rendita non rettificati
entro dodici mesi dalla data di iscrizione in atti della
dichiarazione (D.M. 701/94)

> **Dati di superficie**

Totale: **233 m²**
Totale escluse aree scoperte ^{b)}: **204 m²**

Superficie di impianto pubblicata il 09/11/2015
Dati relativi alla planimetria: data di presentazione
03/09/2012, prot. n. AL0199817

> **Intestazione attuale dell'immobile - totale intestati: 1**

> **1. FIRPO Andrea Giacomo**
(CF FRPNRG71B06F965I)
nato a NOVI LIGURE (AL) il 06/02/1971
Diritto di: Proprieta' per 1/1 (deriva dall'atto 1)

1. Atto del 10/02/2005 Pubblico ufficiale BORGHERO
FRANCO Sede NOVI LIGURE (AL) Repertorio n. 48803
registrato in data - COMPRAVENDITA Nota presentata
con Modello Unico n. 871.1/2005 Reparto PI di NOVI
LIGURE in atti dal 28/02/2005

Visura telematica

Tributi speciali: Euro 0,90

Legenda

a) A/3: Abitazioni di tipo economico

*b) Escluse le "superfici di balconi, terrazzi e aree scoperte pertinenziali e accessorie, comunicanti o non comunicanti"
- cfr. Provvedimento del Direttore dell'Agenzia delle Entrate 29 marzo 2013*

Catasto terreni
Visura attuale per immobile
Situazione degli atti informatizzati al 30/06/2022



Immobile di catasto terreni



Causali di aggiornamento ed annotazioni

Informazioni riportate negli atti del catasto al 30/06/2022

Dati identificativi: Comune di **NOVI LIGURE (F965) (AL)**
Foglio 14 Particella 41

Classamento:

Particella con destinazione: **ENTE URBANO**
Superficie: **540 m²**

Ultimo atto di aggiornamento: Impianto meccanografico del 20/06/1984

> **Dati identificativi**

Comune di **NOVI LIGURE (F965) (AL)**
Foglio 14 Particella 41

Aree di enti urbani e promiscui - Partita speciale 1

Impianto meccanografico del 20/06/1984

Unità immobiliari corrispondenti al catasto fabbricati

Comune di **NOVI LIGURE (F965) (AL)**
Foglio 14 Particella 41

> **Dati di classamento**

Particella con destinazione: **ENTE URBANO**
Superficie: **540 m²**

Impianto meccanografico del 20/06/1984

Visura telematica

Tributi speciali: Euro 0,90

Catasto fabbricati
Visura attuale per immobile
Situazione degli atti informatizzati al 30/06/2022



Immobile di catasto fabbricati



Causali di aggiornamento ed annotazioni

Informazioni riportate negli atti del catasto al 30/06/2022

Dati identificativi: Comune di **NOVI LIGURE (F965) (AL)**

Foglio **14** Particella **41**

Foglio **14** Particella **149** Subalterno **1**

Classamento:

Rendita: **Euro 188,51**

Rendita: **Lire 365.000**

Categoria **A/4^a**, Classe **1**, Consistenza **5 vani**

Indirizzo: VIA MONTE BIANCO n. 11 Piano T

Dati di superficie: Totale: **112 m²** Totale escluse aree scoperte ^{b)}: **111 m²**

Ultimo atto di aggiornamento: Impianto meccanografico del 30/06/1987

> **Dati identificativi**

Comune di **NOVI LIGURE (F965) (AL)**

Foglio **14** Particella **41**

Foglio **14** Particella **149** Subalterno **1**

Partita: **1089**

Impianto meccanografico del 30/06/1987

Particelle corrispondenti al catasto terreni

Comune di **NOVI LIGURE (F965) (AL)**

Foglio **14** Particella **41**

Foglio **14** Particella **149**

> **Indirizzo**

VIA MONTE BIANCO n. 11 Piano T

Impianto meccanografico del 30/06/1987

Direzione Provinciale di Alessandria
Ufficio Provinciale - Territorio
Servizi Catastali

> **Dati di classamento**

Rendita: **Euro 188,51**
Rendita: **Lire 365.000**
Categoria **A/4^a**, Classe **1**, Consistenza **5 vani**

VARIAZIONE del 01/01/1992 VARIAZIONE DEL
QUADRO TARIFFARIO

> **Dati di superficie**

Totale: **112 m²**
Totale escluse aree scoperte ^{b)}: **111 m²**

Superficie di impianto pubblicata il 09/11/2015
Dati relativi alla planimetria: data di presentazione
25/01/1940, prot. n. 6856

> **Intestazione attuale dell'immobile - totale intestati: 1**

> **1. PELISSA Maria ; Grazia**
nata a RIVAROLO CANAVESE (TO) il 11/12/1942
Diritto di: Proprieta' per 1000/1000 (deriva dall'atto
1)

1. Impianto meccanografico del 30/06/1987

Visura telematica

Tributi speciali: Euro 0,90

Legenda

a) A/4: Abitazioni di tipo popolare

*b) Escluse le "superfici di balconi, terrazzi e aree scoperte pertinenziali e accessorie, comunicanti o non comunicanti"
- cfr. Provvedimento del Direttore dell'Agenzia delle Entrate 29 marzo 2013*

Catasto terreni
Visura attuale per immobile
Situazione degli atti informatizzati al **30/06/2022**



Immobile di catasto terreni



Causali di aggiornamento ed annotazioni

Informazioni riportate negli atti del catasto al 30/06/2022

Dati identificativi: Comune di **NOVI LIGURE (F965) (AL)**

Foglio **14** Particella **645**

Classamento:

Particella con destinazione: **ENTE URBANO**

Superficie: **569 m²**

Ultimo atto di aggiornamento: Tipo Mappale del 31/01/2005 Pratica n. AL0002767 in atti dal 31/01/2005 (n. 2767.2/2005)

> **Dati identificativi**

Comune di **NOVI LIGURE (F965) (AL)**

Foglio **14** Particella **645**

Aree di enti urbani e promiscui - Partita speciale 1

Tipo Mappale del 31/01/2005 Pratica n. AL0002767 in atti dal 31/01/2005 (n. 2767.1/2005)

Annotazione di immobile: COMPRENDE IL FG. 14 N. 279

Unità immobiliari corrispondenti al catasto fabbricati

Comune di **NOVI LIGURE (F965) (AL)**

Foglio **14** Particella **645**

> **Dati di classamento**

Particella con destinazione: **ENTE URBANO**

Superficie: **569 m²**

Tipo Mappale del 31/01/2005 Pratica n. AL0002767 in atti dal 31/01/2005 (n. 2767.2/2005)

Visura telematica

Tributi speciali: Euro 0,90

Catasto fabbricati
Visura attuale per immobile
Situazione degli atti informatizzati al 30/06/2022



Immobile di catasto fabbricati



Causali di aggiornamento ed annotazioni

Informazioni riportate negli atti del catasto al 30/06/2022

Dati identificativi: Comune di **NOVI LIGURE (F965) (AL)**

Foglio **14** Particella **149** Subalterno **3**

Foglio **14** Particella **645** Subalterno **1**

Classamento:

Rendita: **Euro 495,80**

Categoria **A/2^a**, Classe **1**, Consistenza **6 vani**

Indirizzo: VIA MONTE BIANCO n. 10 Piano S1 - T-1

Dati di superficie: Totale: **118 m²** Totale escluse aree scoperte ^{b)}: **114 m²**

Ultimo atto di aggiornamento: VARIAZIONE NEL CLASSAMENTO del 29/06/2020 Pratica n. AL0037020 in atti dal 29/06/2020 VARIAZIONE DI CLASSAMENTO (n. 7707.1/2020)

Annotazioni: Classamento e rendita validati

> **Dati identificativi**

Comune di **NOVI LIGURE (F965) (AL)**

Foglio **14** Particella **149** Subalterno **3**

Foglio **14** Particella **645** Subalterno **1**

VARIAZIONE del 01/02/2005 Pratica n. AL0016341 in atti dal 01/02/2005 AMPLIAMENTO-DIVERSA DISTRIBUZIONE DEGLI SPAZI INTERNI (n. 988.1/2005)

Particelle corrispondenti al catasto terreni

Comune di **NOVI LIGURE (F965) (AL)**

Foglio **14** Particella **149**

Foglio **14** Particella **645**

> **Indirizzo**

VIA MONTE BIANCO n. 10 Piano S1 - T-1

VARIAZIONE del 11/11/2019 Pratica n. AL0114299 in atti dal 12/11/2019 VAR. ART. 1 COMMA 336 L. 311/2004 (n. 25789.1/2019)

> **Dati di classamento**

Rendita: **Euro 495,80**
Categoria **A/2^a**, Classe **1**, Consistenza **6 vani**

VARIAZIONE NEL CLASSAMENTO del 29/06/2020
Pratica n. AL0037020 in atti dal 29/06/2020
VARIAZIONE DI CLASSAMENTO (n. 7707.1/2020)

Annotazioni: Classamento e rendita validati

> **Dati di superficie**

Totale: **118 m²**
Totale escluse aree scoperte ^{b)}: **114 m²**

VARIAZIONE NEL CLASSAMENTO del 29/06/2020
Pratica n. AL0037020 in atti dal 29/06/2020 Protocollo
NSD n. VARIAZIONE DI CLASSAMENTO (n.
7707.1/2020)

Dati relativi alla planimetria: data di presentazione
12/11/2019, prot. n. AL0114299

➤ **Intestazione attuale dell'immobile - totale intestati: 3**

➤ **1. BARIN Anna Maria (CF BRNNMR55A58A052J)**

nata a ACQUI (AL) il 18/01/1955

Diritto di: Proprieta' per 1/2 in regime di comunione dei beni con MILANESE DOMENICO (deriva dall'atto 1)

Diritto di: Proprieta' per 1/6 (deriva dall'atto 2)

➤ **2. MILANESE Davide (CF MLNDVD72E11F965J)**

nato a NOVI LIGURE (AL) il 11/05/1972

Diritto di: Proprieta' per 1/6 (deriva dall'atto 2)

➤ **3. MILANESE Marco (CF MLNMRC82E21F965S)**

nato a NOVI LIGURE (AL) il 21/05/1982

Diritto di: Proprieta' per 1/6 (deriva dall'atto 2)

1. Atto del 17/02/2005 Pubblico ufficiale MAGAGLIO LAURA Sede NOVI LIGURE (AL) Repertorio n. 7042 registrato in data - COMPRAVENDITA Nota presentata con Modello Unico n. 836.1/2005 Reparto PI di NOVI LIGURE in atti dal 23/02/2005

2. SUCCESSIONE EX LEGE di MILANESE DOMENICO del 20/05/2019 Registrazione Volume 88888 n. 293946 registrato in data 04/10/2019 - Trascrizione n. 3523.1/2019 Reparto PI di NOVI LIGURE in atti dal 21/10/2019

Visura telematica

Tributi speciali: Euro 0,90

Legenda

a) A/2: Abitazioni di tipo civile

b) Escluse le "superfici di balconi, terrazzi e aree scoperte pertinenziali e accessorie, comunicanti o non comunicanti"
- cfr. Provvedimento del Direttore dell'Agenzia delle Entrate 29 marzo 2013

Catasto terreni
Visura attuale per immobile
Situazione degli atti informatizzati al 30/06/2022



Immobile di catasto terreni



Causali di aggiornamento ed annotazioni

Informazioni riportate negli atti del catasto al 30/06/2022

Dati identificativi: Comune di **NOVI LIGURE (F965) (AL)**

Foglio **14** Particella **27**

Classamento:

Redditi: dominicale **Euro 123,88 Lire 239.868**

agrario **Euro 92,91 Lire 179.901**

Particella con qualità: **SEMINATIVO** di classe **1**

Superficie: **13.326 m²**

Ultimo atto di aggiornamento: Impianto meccanografico del 20/06/1984

> **Dati identificativi**

Comune di **NOVI LIGURE (F965) (AL)**

Foglio **14** Particella **27**

Partita: **474**

Impianto meccanografico del 20/06/1984

> **Dati di classamento**

Redditi: dominicale **Euro 123,88 Lire 239.868**

agrario **Euro 92,91 Lire 179.901**

Particella con qualità: **SEMINATIVO** di classe **1**

Superficie: **13.326 m²**

Impianto meccanografico del 20/06/1984

> **Intestazione attuale dell'immobile - totale intestati: 2**

> **1. MELONI Kevin (CF MLNKVN97P25D969X)**
nato a GENOVA (GE) il 25/09/1997
Diritto di: Nuda proprieta' per 1/1 (deriva dall'atto 1)

1. Atto del 17/06/2021 Pubblico ufficiale LANZAVECCHIA MARCO Sede NOVI LIGURE (AL) Repertorio n. 39171 registrato in data - COMPRAVENDITA Nota presentata con Modello Unico n. 2341.1/2021 Reparto PI di NOVI LIGURE in atti dal 21/06/2021

> **2. SCHIRRU Giovannino (CF SCHGNN48A30M030F)**
nato a VILLAURBANA (CA) il 30/01/1948
Diritto di: Usufrutto per 1/1 (deriva dall'atto 1)

Visura telematica

Tributi speciali: Euro 0,90

Catasto terreni
Visura attuale per immobile
Situazione degli atti informatizzati al **30/06/2022**



Immobile di catasto terreni



Causali di aggiornamento ed annotazioni

Informazioni riportate negli atti del catasto al 30/06/2022

Dati identificativi: Comune di **NOVI LIGURE (F965) (AL)**

Foglio **14** Particella **599**

Classamento:

Redditi: dominicale **Euro 1,49 Lire 2.880**

agrario **Euro 1,12 Lire 2.160**

Particella con qualità: **SEMINATIVO** di classe **1**

Superficie: **160 m²**

Ultimo atto di aggiornamento: FRAZIONAMENTO del 22/11/1982 in atti dal 03/04/1993 (n. 1503.1/1982)

> **Dati identificativi**

Comune di **NOVI LIGURE (F965) (AL)**

Foglio **14** Particella **599**

Partita: **5426**

FRAZIONAMENTO del 22/11/1982 in atti dal
03/04/1993 (n. 1503.1/1982)

> **Dati di classamento**

Redditi: dominicale **Euro 1,49 Lire 2.880**

agrario **Euro 1,12 Lire 2.160**

Particella con qualità: **SEMINATIVO** di classe **1**

Superficie: **160 m²**

FRAZIONAMENTO del 22/11/1982 in atti dal
03/04/1993 (n. 1503.1/1982)

> **Intestazione attuale dell'immobile - totale intestati: 1**

> **1. ROCCA Valeria (CF RCCVLR27D42F965A)**

nata a **NOVI LIGURE (AL)** il 02/04/1927

Diritto di: Proprieta' per 1/1 (deriva dall'atto 1)

1. DENUNZIA (NEI PASSAGGI PER CAUSA DI MORTE) del 24/02/2004 - UR Sede GENOVA (GE) Registrazione Volume 277 n. 33 registrato in data 29/06/2004 - SUCC PICOLLO FRANCESCA CLOTILDE Voltura n. 3405.1/2005 - Pratica n. AL0049783 in atti dal 04/04/2005



Direzione Provinciale di Alessandria
Ufficio Provinciale - Territorio
Servizi Catastali

Data: **30/06/2022**
Ora: **09:45:28**
Numero Pratica: **T47784/2022**
Pag: **2 - Fine**

Tributi speciali: Euro 0,90

Catasto terreni
Visura attuale per immobile
Situazione degli atti informatizzati al 30/06/2022



Immobile di catasto terreni



Causali di aggiornamento ed annotazioni

Informazioni riportate negli atti del catasto al 30/06/2022

Dati identificativi: Comune di **NOVI LIGURE (F965) (AL)**
Foglio **14** Particella **49**

Classamento:

Particella con destinazione: **ENTE URBANO**
Superficie: **470 m²**

Ultimo atto di aggiornamento: Impianto meccanografico del 20/06/1984

> **Dati identificativi**

Comune di **NOVI LIGURE (F965) (AL)**
Foglio **14** Particella **49**

Aree di enti urbani e promiscui - Partita speciale 1

Impianto meccanografico del 20/06/1984

Unità immobiliari corrispondenti al catasto fabbricati

Comune di **NOVI LIGURE (F965) (AL)**
Foglio **14** Particella **49**

> **Dati di classamento**

Particella con destinazione: **ENTE URBANO**
Superficie: **470 m²**

Impianto meccanografico del 20/06/1984

Visura telematica

Tributi speciali: Euro 0,90

Catasto fabbricati
Visura attuale per immobile
Situazione degli atti informatizzati al 30/06/2022



Immobile di catasto fabbricati



Causali di aggiornamento ed annotazioni

Informazioni riportate negli atti del catasto al 30/06/2022

Dati identificativi: Comune di **NOVI LIGURE (F965) (AL)**

Foglio **14** Particella **49** Subalterno **2**

Classamento:

Rendita: **Euro 131,95**

Categoria **A/4^a**, Classe **1**, Consistenza **3,5 vani**

Indirizzo: STRADA VECCHIA DI POZZOLO n. 1 Piano T

Dati di superficie: Totale: **99 m²** Totale escluse aree scoperte ^{b)}: **90 m²**

Ultimo atto di aggiornamento: VARIAZIONE TOPONOMASTICA del 03/03/2015 Pratica n. AL0040026 in atti dal 03/03/2015 VARIAZIONE TOPONOMASTICA DERIVANTE DA AGGIORNAMENTO ANSC (n. 13225.1/2015)

> **Dati identificativi**

Comune di **NOVI LIGURE (F965) (AL)**

Foglio **14** Particella **49** Subalterno **2**

Impianto meccanografico del 30/06/1987

Particelle corrispondenti al catasto terreni

Comune di **NOVI LIGURE (F965) (AL)**

Foglio **14** Particella **49**

> **Indirizzo**

STRADA VECCHIA DI POZZOLO n. 1 Piano T

Impianto meccanografico del 30/06/1987

> **Dati di classamento**

Rendita: **Euro 131,95**

Categoria **A/4^a**, Classe **1**, Consistenza **3,5 vani**

VARIAZIONE del 01/01/1992 VARIAZIONE DEL
QUADRO TARIFFARIO

> **Dati di superficie**

Totale: **99 m²**

Totale escluse aree scoperte ^{b)}: **90 m²**

Superficie di impianto pubblicata il 09/11/2015

Dati relativi alla planimetria: data di presentazione
30/12/1939, prot. n. 6044

> **Altre variazioni**

VARIAZIONE TOPONOMASTICA del 03/03/2015
Pratica n. AL0040026 in atti dal 03/03/2015
VARIAZIONE TOPONOMASTICA DERIVANTE DA
AGGIORNAMENTO ANSC (n. 13225.1/2015)

> **Intestazione attuale dell'immobile - totale intestati: 1**

> **1. ROCCA Valeria (CF RCCVLR27D42F965A)**

nata a NOVI LIGURE (AL) il 02/04/1927

Diritto di: Proprieta' per 1/1 (deriva dall'atto 1)

1. DENUNZIA (NEI PASSAGGI PER CAUSA DI
MORTE) del 24/02/2004 - UR Sede GENOVA (GE)
Registrazione Volume 277 n. 33 registrato in data
29/10/2004 - SUCC PICOLLO FRANCESCA
CLOTILDE Voltura n. 3361.1/2005 - Pratica n.
AL0049784 in atti dal 02/04/2005

Visura telematica

Tributi speciali: Euro 0,90

Legenda

a) A/4: Abitazioni di tipo popolare

*b) Escluse le "superfici di balconi, terrazzi e aree scoperte pertinenziali e accessorie, comunicanti o non comunicanti"
- cfr. Provvedimento del Direttore dell'Agenzia delle Entrate 29 marzo 2013*

Catasto terreni
Visura attuale per immobile
Situazione degli atti informatizzati al **30/06/2022**



Immobile di catasto terreni



Causali di aggiornamento ed annotazioni

Informazioni riportate negli atti del catasto al 30/06/2022

Dati identificativi: Comune di **NOVI LIGURE (F965) (AL)**

Foglio **14** Particella **350**

Classamento:

Redditi: dominicale **Euro 5,67 Lire 10.980**

agrario **Euro 4,25 Lire 8.235**

Particella con qualità: **SEMINATIVO** di classe **1**

Superficie: **610 m²**

Ultimo atto di aggiornamento: Impianto meccanografico del 20/06/1984

> **Dati identificativi**

Comune di **NOVI LIGURE (F965) (AL)**

Foglio **14** Particella **350**

Partita: **3494**

Impianto meccanografico del 20/06/1984

> **Dati di classamento**

Redditi: dominicale **Euro 5,67 Lire 10.980**

agrario **Euro 4,25 Lire 8.235**

Particella con qualità: **SEMINATIVO** di classe **1**

Superficie: **610 m²**

Impianto meccanografico del 20/06/1984

> **Intestazione attuale dell'immobile - totale intestati: 1**

> **1. COMUNE DI NOVI LIGURE
(CF 00160310066)**

Sede in **NOVI LIGURE (AL)**

Diritto di: Proprieta' per 1000/1000 (deriva dall'atto
1)

1. Atto del 07/12/1984 Pubblico ufficiale CARLO
CHIAPUZZO Sede **NOVI LIGURE (AL)** Repertorio n.
32442 - UR Sede **NOVI LIGURE (AL)** Registrazione n.
121 registrato in data 11/01/1985 - Voltura n.
1356.1/1985 - Pratica n. AL0072848 in atti dal
31/05/2016



Direzione Provinciale di Alessandria
Ufficio Provinciale - Territorio
Servizi Catastali

Data: **30/06/2022**
Ora: **10:01:42**
Numero Pratica: **T59194/2022**
Pag: **2 - Fine**

Tributi speciali: Euro 0,90

Catasto terreni
Visura attuale per immobile
Situazione degli atti informatizzati al 30/06/2022



Immobile di catasto terreni



Causali di aggiornamento ed annotazioni

Informazioni riportate negli atti del catasto al 30/06/2022

Dati identificativi: Comune di **NOVI LIGURE (F965) (AL)**

Foglio **14** Particella **72**

Classamento:

Redditi: dominicale **Euro 3,13 Lire 6.061**

agrario **Euro 2,27 Lire 4.389**

Particella con qualità: **VIGNETO** di classe **3**

Superficie: **418 m²**

Ultimo atto di aggiornamento: Impianto meccanografico del 20/06/1984

> **Dati identificativi**

Comune di **NOVI LIGURE (F965) (AL)**

Foglio **14** Particella **72**

Partita: **1251**

Impianto meccanografico del 20/06/1984

> **Dati di classamento**

Redditi: dominicale **Euro 3,13 Lire 6.061**

agrario **Euro 2,27 Lire 4.389**

Particella con qualità: **VIGNETO** di classe **3**

Superficie: **418 m²**

Impianto meccanografico del 20/06/1984

> **Intestazione attuale dell'immobile - totale intestati: 1**

> **1. COMUNE DI NOVI LIGURE
(CF 00160310066)**

Sede in **NOVI LIGURE (AL)**

Diritto di: Proprieta' per 1000/1000 (deriva dall'atto
1)

1. Atto del 17/10/1984 Pubblico ufficiale CARLO
CHIAPUZZO Sede **NOVI LIGURE (AL)** Repertorio n.
32190 - UR Sede **NOVI LIGURE (AL)** Registrazione n.
2449 registrato in data 23/11/1984 - Voltura n.
3399.1/1984 - Pratica n. AL0072851 in atti dal
31/05/2016



Direzione Provinciale di Alessandria
Ufficio Provinciale - Territorio
Servizi Catastali

Data: **30/06/2022**
Ora: **10:02:24**
Numero Pratica: **T59660/2022**
Pag: **2 - Fine**

Tributi speciali: Euro 0,90

Catasto terreni
Visura attuale per immobile
Situazione degli atti informatizzati al **30/06/2022**



Immobile di catasto terreni



Causali di aggiornamento ed annotazioni

Informazioni riportate negli atti del catasto al 30/06/2022

Dati identificativi: Comune di **NOVI LIGURE (F965) (AL)**

Foglio **14** Particella **351**

Classamento:

Redditi: dominicale **Euro 6,97 Lire 13.500**

agrario **Euro 5,23 Lire 10.125**

Particella con qualità: **SEMINATIVO** di classe **1**

Superficie: **750 m²**

Ultimo atto di aggiornamento: Impianto meccanografico del 20/06/1984

> **Dati identificativi**

Comune di **NOVI LIGURE (F965) (AL)**

Foglio **14** Particella **351**

Partita: **3494**

Impianto meccanografico del 20/06/1984

> **Dati di classamento**

Redditi: dominicale **Euro 6,97 Lire 13.500**

agrario **Euro 5,23 Lire 10.125**

Particella con qualità: **SEMINATIVO** di classe **1**

Superficie: **750 m²**

Impianto meccanografico del 20/06/1984

> **Intestazione attuale dell'immobile - totale intestati: 1**

> **1. COMUNE DI NOVI LIGURE
(CF 00160310066)**

Sede in **NOVI LIGURE (AL)**

Diritto di: Proprieta' per 1000/1000 (deriva dall'atto
1)

1. Atto del 07/12/1984 Pubblico ufficiale CARLO
CHIAPUZZO Sede **NOVI LIGURE (AL)** Repertorio n.
32442 - UR Sede **NOVI LIGURE (AL)** Registrazione n.
121 registrato in data 11/01/1985 - Voltura n.
1356.1/1985 - Pratica n. AL0072848 in atti dal
31/05/2016



Direzione Provinciale di Alessandria
Ufficio Provinciale - Territorio
Servizi Catastali

Data: **30/06/2022**
Ora: **10:03:04**
Numero Pratica: **T60126/2022**
Pag: **2 - Fine**

Tributi speciali: Euro 0,90

Catasto terreni
Visura attuale per immobile
Situazione degli atti informatizzati al 30/06/2022



Immobile di catasto terreni



Causali di aggiornamento ed annotazioni

Informazioni riportate negli atti del catasto al 30/06/2022

Dati identificativi: Comune di **NOVI LIGURE (F965) (AL)**

Foglio **14** Particella **352**

Classamento:

Redditi: dominicale **Euro 20,82 Lire 40.320**

agrario **Euro 15,62 Lire 30.240**

Particella con qualità: **SEMINATIVO** di classe **1**

Superficie: **2.240 m²**

Ultimo atto di aggiornamento: Impianto meccanografico del 20/06/1984

> **Dati identificativi**

Comune di **NOVI LIGURE (F965) (AL)**

Foglio **14** Particella **352**

Partita: **3494**

Impianto meccanografico del 20/06/1984

> **Dati di classamento**

Redditi: dominicale **Euro 20,82 Lire 40.320**

agrario **Euro 15,62 Lire 30.240**

Particella con qualità: **SEMINATIVO** di classe **1**

Superficie: **2.240 m²**

Impianto meccanografico del 20/06/1984

> **Intestazione attuale dell'immobile - totale intestati: 1**

> **1. COMUNE DI NOVI LIGURE
(CF 00160310066)**

Sede in **NOVI LIGURE (AL)**

Diritto di: Proprieta' per 1000/1000 (deriva dall'atto
1)

1. Atto del 07/12/1984 Pubblico ufficiale CARLO
CHIAPUZZO Sede **NOVI LIGURE (AL)** Repertorio n.
32442 - UR Sede **NOVI LIGURE (AL)** Registrazione n.
121 registrato in data 11/01/1985 - Voltura n.
1356.1/1985 - Pratica n. AL0072848 in atti dal
31/05/2016



Direzione Provinciale di Alessandria
Ufficio Provinciale - Territorio
Servizi Catastali

Data: **30/06/2022**
Ora: **10:04:26**
Numero Pratica: **T61073/2022**
Pag: **2 - Fine**

Tributi speciali: Euro 0,90

Catasto terreni
Visura attuale per immobile
Situazione degli atti informatizzati al 30/06/2022



Immobile di catasto terreni



Causali di aggiornamento ed annotazioni

Informazioni riportate negli atti del catasto al 30/06/2022

Dati identificativi: Comune di **NOVI LIGURE (F965) (AL)**

Foglio **14** Particella **556**

Classamento:

Redditi: dominicale **Euro 10,69 Lire 20.700**

agrario **Euro 8,02 Lire 15.525**

Particella con qualità: **SEMINATIVO** di classe **1**

Superficie: **1.150 m²**

Ultimo atto di aggiornamento: FRAZIONAMENTO in atti dal 17/05/1992 (n. 664.3/1990)

> **Dati identificativi**

Comune di **NOVI LIGURE (F965) (AL)**

Foglio **14** Particella **556**

Partita: **4865**

FRAZIONAMENTO in atti dal 17/05/1992 (n. 664.3/1990)

> **Dati di classamento**

Redditi: dominicale **Euro 10,69 Lire 20.700**

agrario **Euro 8,02 Lire 15.525**

Particella con qualità: **SEMINATIVO** di classe **1**

Superficie: **1.150 m²**

FRAZIONAMENTO in atti dal 17/05/1992 (n. 664.3/1990)

> **Intestazione attuale dell'immobile - totale intestati: 1**

> **1. COMUNE DI NOVI LIGURE (CF 00160310065)^{a)}**

Sede in **NOVI LIGURE (AL)**

Diritto di: Proprieta' per 1000/1000 (deriva dall'atto 1)

1. Atto del 18/12/1981 Pubblico ufficiale CHIAPUZZO Sede NOVI LIGURE (AL) Repertorio n. 25429 - UR Sede NOVI LIGURE (AL) Registrazione n. 224 registrato in data 28/01/1982 - Voltura n. 2298.1/1982 in atti dal 17/06/1993

Tributi speciali: Euro 0,90

Legenda

a) Codice fiscale non validato in anagrafe tributaria

Catasto terreni
Visura attuale per immobile
Situazione degli atti informatizzati al 30/06/2022



Immobile di catasto terreni



Causali di aggiornamento ed annotazioni

Informazioni riportate negli atti del catasto al 30/06/2022

Dati identificativi: Comune di **NOVI LIGURE (F965) (AL)**

Foglio **14** Particella **558**

Classamento:

Redditi: dominicale **Euro 4,74 Lire 9.180**

agrario **Euro 3,56 Lire 6.885**

Particella con qualità: **SEMINATIVO** di classe **1**

Superficie: **510 m²**

Ultimo atto di aggiornamento: FRAZIONAMENTO in atti dal 17/05/1992 (n. 664.4/1990)

> **Dati identificativi**

Comune di **NOVI LIGURE (F965) (AL)**

Foglio **14** Particella **558**

Partita: **4865**

FRAZIONAMENTO in atti dal 17/05/1992 (n. 664.4/1990)

> **Dati di classamento**

Redditi: dominicale **Euro 4,74 Lire 9.180**

agrario **Euro 3,56 Lire 6.885**

Particella con qualità: **SEMINATIVO** di classe **1**

Superficie: **510 m²**

FRAZIONAMENTO in atti dal 17/05/1992 (n. 664.4/1990)

> **Intestazione attuale dell'immobile - totale intestati: 1**

> **1. COMUNE DI NOVI LIGURE (CF 00160310065)^{a)}**

Sede in **NOVI LIGURE (AL)**

Diritto di: Proprieta' per 1000/1000 (deriva dall'atto 1)

1. Atto del 18/12/1981 Pubblico ufficiale CHIAPUZZO Sede **NOVI LIGURE (AL)** Repertorio n. 25429 - UR Sede **NOVI LIGURE (AL)** Registrazione n. 224 registrato in data 28/01/1982 - Voltura n. 2298.1/1982 in atti dal 17/06/1993

Tributi speciali: Euro 0,90

Legenda

a) Codice fiscale non validato in anagrafe tributaria

Catasto terreni
Visura attuale per immobile
Situazione degli atti informatizzati al 30/06/2022



Immobile di catasto terreni



Causali di aggiornamento ed annotazioni

Informazioni riportate negli atti del catasto al 30/06/2022

Dati identificativi: Comune di **NOVI LIGURE (F965) (AL)**

Foglio **14** Particella **560**

Classamento:

Redditi: dominicale **Euro 20,06 Lire 38.844**

agrario **Euro 15,05 Lire 29.133**

Particella con qualità: **SEMINATIVO** di classe **1**

Superficie: **2.158 m²**

Ultimo atto di aggiornamento: FRAZIONAMENTO in atti dal 17/05/1992 (n. 664.5/1990)

> **Dati identificativi**

Comune di **NOVI LIGURE (F965) (AL)**

Foglio **14** Particella **560**

Partita: **4865**

FRAZIONAMENTO in atti dal 17/05/1992 (n. 664.5/1990)

> **Dati di classamento**

Redditi: dominicale **Euro 20,06 Lire 38.844**

agrario **Euro 15,05 Lire 29.133**

Particella con qualità: **SEMINATIVO** di classe **1**

Superficie: **2.158 m²**

FRAZIONAMENTO in atti dal 17/05/1992 (n. 664.5/1990)

> **Intestazione attuale dell'immobile - totale intestati: 1**

> **1. COMUNE DI NOVI LIGURE (CF 00160310065)^{a)}**

Sede in **NOVI LIGURE (AL)**

Diritto di: Proprieta' per 1000/1000 (deriva dall'atto 1)

1. Atto del 18/12/1981 Pubblico ufficiale CHIAPUZZO Sede NOVI LIGURE (AL) Repertorio n. 25429 - UR Sede NOVI LIGURE (AL) Registrazione n. 224 registrato in data 28/01/1982 - Voltura n. 2298.1/1982 in atti dal 17/06/1993

Tributi speciali: Euro 0,90

Legenda

a) Codice fiscale non validato in anagrafe tributaria

Catasto terreni
Visura attuale per immobile
Situazione degli atti informatizzati al 30/06/2022



Immobile di catasto terreni



Causali di aggiornamento ed annotazioni

Informazioni riportate negli atti del catasto al 30/06/2022

Dati identificativi: Comune di **NOVI LIGURE (F965) (AL)**

Foglio **14** Particella **286**

Classamento:

Redditi: dominicale **Euro 5,67 Lire 10.980**

agrario **Euro 4,25 Lire 8.235**

Particella con qualità: **SEMINATIVO** di classe **1**

Superficie: **610 m²**

Ultimo atto di aggiornamento: Impianto meccanografico del 20/06/1984

> **Dati identificativi**

Comune di **NOVI LIGURE (F965) (AL)**

Foglio **14** Particella **286**

Partita: **1166**

Impianto meccanografico del 20/06/1984

> **Dati di classamento**

Redditi: dominicale **Euro 5,67 Lire 10.980**

agrario **Euro 4,25 Lire 8.235**

Particella con qualità: **SEMINATIVO** di classe **1**

Superficie: **610 m²**

Impianto meccanografico del 20/06/1984

> **Intestazione attuale dell'immobile - totale intestati: 1**

> **1. COMUNE DI NOVI LIGURE
(CF 00160310065)^{a)}**

Sede in **NOVI LIGURE (AL)**

Diritto di: Proprieta' per 1000/1000 (deriva dall'atto
1)

1. Atto del 18/12/1981 Pubblico ufficiale CHIAPUZZO
Sede **NOVI LIGURE (AL)** Repertorio n. 25429 - UR
Sede **NOVI LIGURE (AL)** Registrazione n. 224
registrato in data 28/01/1982 - Voltura n. 2298.1/1982
in atti dal 17/06/1993

Tributi speciali: Euro 0,90

Legenda

a) Codice fiscale non validato in anagrafe tributaria

Catasto terreni
Visura attuale per immobile
Situazione degli atti informatizzati al 30/06/2022



Immobile di catasto terreni



Causali di aggiornamento ed annotazioni

Informazioni riportate negli atti del catasto al 30/06/2022

Dati identificativi: Comune di **NOVI LIGURE (F965) (AL)**

Foglio **14** Particella **246**

Classamento:

Redditi: dominicale **Euro 8,37 Lire 16.200**

agrario **Euro 6,27 Lire 12.150**

Particella con qualità: **SEMINATIVO** di classe **1**

Superficie: **900 m²**

Ultimo atto di aggiornamento: Impianto meccanografico del 20/06/1984

> **Dati identificativi**

Comune di **NOVI LIGURE (F965) (AL)**

Foglio **14** Particella **246**

Partita: **2215**

Impianto meccanografico del 20/06/1984

> **Dati di classamento**

Redditi: dominicale **Euro 8,37 Lire 16.200**

agrario **Euro 6,27 Lire 12.150**

Particella con qualità: **SEMINATIVO** di classe **1**

Superficie: **900 m²**

Impianto meccanografico del 20/06/1984

> **Intestazione attuale dell'immobile - totale intestati: 1**

> **1. COMUNE DI NOVI LIGURE
(CF 00160310066)**

Sede in **NOVI LIGURE (AL)**

Diritto di: Proprieta' per 1000/1000 (deriva dall'atto
1)

1. Atto del 17/11/1986 Pubblico ufficiale C CHIAPUZZO
Sede **NOVI LIGURE (AL)** Repertorio n. 38527 - UR
Sede **NOVI LIGURE (AL)** Registrazione n. 2343
registrato in data 04/12/1986 - Voltura n. 14187 in atti
dal 22/09/1989



Direzione Provinciale di Alessandria
Ufficio Provinciale - Territorio
Servizi Catastali

Data: **30/06/2022**
Ora: **10:13:54**
Numero Pratica: **T67751/2022**
Pag: **2 - Fine**

Tributi speciali: Euro 0,90

Catasto terreni
Visura attuale per immobile
Situazione degli atti informatizzati al **30/06/2022**



Immobile di catasto terreni



Causali di aggiornamento ed annotazioni

Informazioni riportate negli atti del catasto al 30/06/2022

Dati identificativi: Comune di **NOVI LIGURE (F965) (AL)**

Foglio **14** Particella **239**

Classamento:

Particella con destinazione: **ENTE URBANO**

Superficie: **490 m²**

Ultimo atto di aggiornamento: Impianto meccanografico del 20/06/1984

> **Dati identificativi**

Comune di **NOVI LIGURE (F965) (AL)**

Foglio **14** Particella **239**

Aree di enti urbani e promiscui - Partita speciale 1

Impianto meccanografico del 20/06/1984

**Unità immobiliari corrispondenti al catasto
fabbricati**

Comune di **NOVI LIGURE (F965) (AL)**

Foglio **14** Particella **239**

> **Dati di classamento**

Particella con destinazione: **ENTE URBANO**

Superficie: **490 m²**

Impianto meccanografico del 20/06/1984

Visura telematica

Tributi speciali: Euro 0,90

Catasto fabbricati
Visura attuale per immobile
Situazione degli atti informatizzati al 30/06/2022



Immobile di catasto fabbricati



Causali di aggiornamento ed annotazioni

Informazioni riportate negli atti del catasto al 30/06/2022

Dati identificativi: Comune di **NOVI LIGURE (F965) (AL)**

Foglio **14** Particella **239** Subalterno **1**

Classamento:

Rendita: **Euro 958,03**

Categoria **A/2^a**, Classe **4**, Consistenza **7 vani**

Indirizzo: VIA GIULIO CIAMPINI n. 5 Piano T - 1 - 2

Dati di superficie: Totale: **168 m²** Totale escluse aree scoperte ^{b)}: **146 m²**

Ultimo atto di aggiornamento: VARIAZIONE del 23/07/2014 Pratica n. AL0163355 in atti dal 23/07/2014 G.A. F. CODIFICA PIANI INCOERENTE (n. 71827.1/2014)

> **Dati identificativi**

Comune di **NOVI LIGURE (F965) (AL)**

Foglio **14** Particella **239** Subalterno **1**

Impianto meccanografico del 30/06/1987

Particelle corrispondenti al catasto terreni

Comune di **NOVI LIGURE (F965) (AL)**

Foglio **14** Particella **239**

> **Indirizzo**

VIA GIULIO CIAMPINI n. 5 Piano T - 1 - 2

VARIAZIONE del 23/07/2014 Pratica n. AL0163355 in
atti dal 23/07/2014 G.A.F. CODIFICA PIANI
INCOERENTE (n. 71827.1/2014)

Direzione Provinciale di Alessandria
Ufficio Provinciale - Territorio
Servizi Catastali

> **Dati di classamento**

Rendita: **Euro 958,03**
Categoria **A/2^a**, Classe **4**, Consistenza **7 vani**

VARIAZIONE del 01/01/1992 VARIAZIONE DEL
QUADRO TARIFFARIO

> **Dati di superficie**

Totale: **168 m²**
Totale escluse aree scoperte ^{b)}: **146 m²**

Superficie di impianto pubblicata il 09/11/2015
Dati relativi alla planimetria: data di presentazione
08/04/1974, prot. n. 152

> **Intestazione attuale dell'immobile - totale intestati: 2**

> **1. DE VECCHI Franco**
(CF DVCFNC41B26F562M)

nato a MONTEMARZINO (AL) il 26/02/1941
Diritto di: Proprieta' per 1/2 (deriva dall'atto 1)

1. Atto del 13/06/1989 Pubblico ufficiale BORGHERO
Sede ARQUATA SCRIVIA (AL) Repertorio n. 11925 -
UR Sede NOVI LIGURE (AL) Registrazione n. 1012
registrato in data 30/06/1989 - COMPRAVENDITA
Voltura n. 620.1/1989 - Pratica n. AL0054410 in atti dal
26/04/2016

> **2. MARTINELLI Maria Rosa**
(CF MRTMRS42M69B179Q)

nata a BRIGNANO-FRASCATA (AL) il 29/08/1942
Diritto di: Proprieta' per 1/2 (deriva dall'atto 1)

Visura telematica

Tributi speciali: Euro 0,90

Legenda

a) A/2: Abitazioni di tipo civile

*b) Escluse le "superfici di balconi, terrazzi e aree scoperte pertinenziali e accessorie, comunicanti o non comunicanti"
- cfr. Provvedimento del Direttore dell'Agenzia delle Entrate 29 marzo 2013*

Catasto terreni
Visura attuale per immobile
Situazione degli atti informatizzati al **30/06/2022**



Immobile di catasto terreni



Causali di aggiornamento ed annotazioni

Informazioni riportate negli atti del catasto al 30/06/2022

Dati identificativi: Comune di **NOVI LIGURE (F965) (AL)**

Foglio **14** Particella **230**

Classamento:

Particella con destinazione: **ENTE URBANO**

Superficie: **632 m²**

Ultimo atto di aggiornamento: VARIAZIONE IDENTIFICATIVI PER ALLINEAMENTO MAPPE del 01/08/2005
Pratica n. AL0127113 in atti dal 01/08/2005 (n. 1632.1/2005)

> **Dati identificativi**

Comune di **NOVI LIGURE (F965) (AL)**

Foglio **14** Particella **230**

Aree di enti urbani e promiscui - Partita speciale 1

Impianto meccanografico del 20/06/1984

Unità immobiliari corrispondenti al catasto fabbricati

Comune di **NOVI LIGURE (F965) (AL)**

Foglio **14** Particella **230**

> **Dati di classamento**

Particella con destinazione: **ENTE URBANO**

Superficie: **632 m²**

VARIAZIONE IDENTIFICATIVI PER ALLINEAMENTO
MAPPE del 01/08/2005 Pratica n. AL0127113 in atti dal
01/08/2005 (n. 1632.1/2005)

Visura telematica

Tributi speciali: Euro 0,90

Catasto fabbricati
Visura attuale per immobile
Situazione degli atti informatizzati al 30/06/2022



Immobile di catasto fabbricati



Causali di aggiornamento ed annotazioni

Informazioni riportate negli atti del catasto al 30/06/2022

Dati identificativi: Comune di **NOVI LIGURE (F965) (AL)**

Foglio **14** Particella **230** Subalterno **1**

Classamento:

Rendita: **Euro 539,70**

Categoria **A/2^a**, Classe **2**, Consistenza **5,5 vani**

Indirizzo: VIALE DELLA RIMEMBRANZA Piano T

Dati di superficie: Totale: **109 m²** Totale escluse aree scoperte ^{b)}: **107 m²**

Ultimo atto di aggiornamento: VARIAZIONE MODIFICA IDENTIFICATIVO del 01/08/2005 Pratica n. AL0127116 in atti dal 01/08/2005 VARIAZIONE PER MODIFICA IDENTIFICATIVO - ALLINEAMENTO MAPPE (n. 14038.1/2005)

> **Dati identificativi**

Comune di **NOVI LIGURE (F965) (AL)**

Foglio **14** Particella **230** Subalterno **1**

Partita: **3025**

VARIAZIONE MODIFICA IDENTIFICATIVO del 01/08/2005 Pratica n. AL0127116 in atti dal 01/08/2005 VARIAZIONE PER MODIFICA IDENTIFICATIVO - ALLINEAMENTO MAPPE (n. 14038.1/2005)

Particelle corrispondenti al catasto terreni

Comune di **NOVI LIGURE (F965) (AL)**

Foglio **14** Particella **230**

> **Indirizzo**

VIALE DELLA RIMEMBRANZA Piano T

VARIAZIONE MODIFICA IDENTIFICATIVO del 01/08/2005 Pratica n. AL0127116 in atti dal 01/08/2005 VARIAZIONE PER MODIFICA IDENTIFICATIVO - ALLINEAMENTO MAPPE (n. 14038.1/2005)

Direzione Provinciale di Alessandria
Ufficio Provinciale - Territorio
Servizi Catastali

> **Dati di classamento**

Rendita: **Euro 539,70**
Categoria **A/2^a**, Classe **2**, Consistenza **5,5 vani**

VARIAZIONE MODIFICA IDENTIFICATIVO del
01/08/2005 Pratica n. AL0127116 in atti dal 01/08/2005
VARIAZIONE PER MODIFICA IDENTIFICATIVO -
ALLINEAMENTO MAPPE (n. 14038.1/2005)

> **Dati di superficie**

Totale: **109 m²**
Totale escluse aree scoperte ^{b)}: **107 m²**

Superficie di impianto pubblicata il 09/11/2015
Dati relativi alla planimetria: data di presentazione
08/11/1956, prot. n. 697

> **Intestazione attuale dell'immobile - totale intestati: 1**

> **1. REPETTO Elena (CF RPTLNE77P53F965A)**
nata a NOVI LIGURE (AL) il 13/09/1977
Diritto di: Proprieta' per 1/1 (deriva dall'atto 1)

1. Atto del 28/05/2009 Pubblico ufficiale BAIO
GIANLUIGI Sede NOVI LIGURE (AL) Repertorio n.
121729 registrato in data - COMPRAVENDITA Nota
presentata con Modello Unico n. 1985.1/2009 Reparto
PI di NOVI LIGURE in atti dal 03/06/2009

Visura telematica

Tributi speciali: Euro 0,90

Legenda

a) A/2: Abitazioni di tipo civile

*b) Escluse le "superfici di balconi, terrazzi e aree scoperte pertinenziali e accessorie, comunicanti o non comunicanti"
- cfr. Provvedimento del Direttore dell'Agenzia delle Entrate 29 marzo 2013*

Catasto fabbricati
Visura attuale per immobile
Situazione degli atti informatizzati al **30/06/2022**



Immobile di catasto fabbricati



Causali di aggiornamento ed annotazioni

Informazioni riportate negli atti del catasto al 30/06/2022

Dati identificativi: Comune di **NOVI LIGURE (F965) (AL)**

Foglio **14** Particella **230** Subalterno **2**

Classamento:

Rendita: **Euro 441,57**

Categoria **A/2^a**, Classe **2**, Consistenza **4,5 vani**

Indirizzo: VIALE DELLA RIMEMBRANZA Piano T

Dati di superficie: Totale: **82 m²** Totale escluse aree scoperte ^{b)}: **82 m²**

Ultimo atto di aggiornamento: VARIAZIONE MODIFICA IDENTIFICATIVO del 01/08/2005 Pratica n. AL0127116 in atti dal 01/08/2005 VARIAZIONE PER MODIFICA IDENTIFICATIVO - ALLINEAMENTO MAPPE (n. 14039.2/2005)

> **Dati identificativi**

Comune di **NOVI LIGURE (F965) (AL)**

Foglio **14** Particella **230** Subalterno **2**

Partita: **3025**

VARIAZIONE MODIFICA IDENTIFICATIVO del 01/08/2005 Pratica n. AL0127116 in atti dal 01/08/2005 VARIAZIONE PER MODIFICA IDENTIFICATIVO - ALLINEAMENTO MAPPE (n. 14039.2/2005)

Particelle corrispondenti al catasto terreni

Comune di **NOVI LIGURE (F965) (AL)**

Foglio **14** Particella **230**

> **Indirizzo**

VIALE DELLA RIMEMBRANZA Piano T

VARIAZIONE MODIFICA IDENTIFICATIVO del 01/08/2005 Pratica n. AL0127116 in atti dal 01/08/2005 VARIAZIONE PER MODIFICA IDENTIFICATIVO - ALLINEAMENTO MAPPE (n. 14039.2/2005)

Direzione Provinciale di Alessandria
Ufficio Provinciale - Territorio
Servizi Catastali

> **Dati di classamento**

Rendita: **Euro 441,57**
Categoria **A/2^a**, Classe **2**, Consistenza **4,5 vani**

VARIAZIONE MODIFICA IDENTIFICATIVO del
01/08/2005 Pratica n. AL0127116 in atti dal 01/08/2005
VARIAZIONE PER MODIFICA IDENTIFICATIVO -
ALLINEAMENTO MAPPE (n. 14039.2/2005)

> **Dati di superficie**

Totale: **82 m²**
Totale escluse aree scoperte ^{b)}: **82 m²**

Superficie di impianto pubblicata il 09/11/2015
Dati relativi alla planimetria: data di presentazione
08/11/1956, prot. n. 698

> **Intestazione attuale dell'immobile - totale intestati: 1**

> **1. LUCATO Tiziana**
(CF LCTTZN71P62F965W)
nata a NOVI LIGURE (AL) il 22/09/1971
Diritto di: Proprieta' per 1/1 (deriva dall'atto 1)

1. RICONGIUNGIMENTO DI USUFRUTTO del
08/07/2017 Pubblico ufficiale LUCATO Sede NOVI
LIGURE (AL) registrato in data - R.U. IN MORTE DI
LUCCATO MARIA Voltura n. 7606.1/2018 - Pratica n.
AL0085165 in atti dal 09/08/2018

Visura telematica

Tributi speciali: Euro 0,90

Legenda

a) A/2: Abitazioni di tipo civile

b) Escluse le "superfici di balconi, terrazzi e aree scoperte pertinenziali e accessorie, comunicanti o non comunicanti"
- cfr. Provvedimento del Direttore dell'Agenzia delle Entrate 29 marzo 2013

Catasto fabbricati
Visura attuale per immobile
Situazione degli atti informatizzati al 30/06/2022



Immobile di catasto fabbricati



Causali di aggiornamento ed annotazioni

Informazioni riportate negli atti del catasto al 30/06/2022

Dati identificativi: Comune di **NOVI LIGURE (F965) (AL)**

Foglio **14** Particella **230** Subalterno **3**

Classamento:

Rendita: **Euro 539,70**

Categoria **A/2^a**, Classe **2**, Consistenza **5,5 vani**

Indirizzo: VIALE DELLA RIMEMBRANZA Piano 1

Dati di superficie: Totale: **108 m²** Totale escluse aree scoperte ^{b)}: **106 m²**

Ultimo atto di aggiornamento: VARIAZIONE MODIFICA IDENTIFICATIVO del 01/08/2005 Pratica n. AL0127116 in atti dal 01/08/2005 VARIAZIONE PER MODIFICA IDENTIFICATIVO - ALLINEAMENTO MAPPE (n. 14040.3/2005)

Annotazioni: PASSAGGI INTERMEDI DA ESAMINARE

> **Dati identificativi**

Comune di **NOVI LIGURE (F965) (AL)**

Foglio **14** Particella **230** Subalterno **3**

Partita: **1014346**

Particelle corrispondenti al catasto terreni

Comune di **NOVI LIGURE (F965) (AL)**

Foglio **14** Particella **230**

VARIAZIONE MODIFICA IDENTIFICATIVO del 01/08/2005 Pratica n. AL0127116 in atti dal 01/08/2005 VARIAZIONE PER MODIFICA IDENTIFICATIVO - ALLINEAMENTO MAPPE (n. 14040.3/2005)

Annotazioni: PASSAGGI INTERMEDI DA ESAMINARE

> **Indirizzo**

VIALE DELLA RIMEMBRANZA Piano 1

VARIAZIONE MODIFICA IDENTIFICATIVO del 01/08/2005 Pratica n. AL0127116 in atti dal 01/08/2005 VARIAZIONE PER MODIFICA IDENTIFICATIVO - ALLINEAMENTO MAPPE (n. 14040.3/2005)

Annotazioni: PASSAGGI INTERMEDI DA ESAMINARE

> Dati di classamento

Rendita: **Euro 539,70**
Categoria **A/2^a**, Classe **2**, Consistenza **5,5 vani**

VARIAZIONE MODIFICA IDENTIFICATIVO del
01/08/2005 Pratica n. AL0127116 in atti dal 01/08/2005
VARIAZIONE PER MODIFICA IDENTIFICATIVO -
ALLINEAMENTO MAPPE (n. 14040.3/2005)

Annotazioni: PASSAGGI INTERMEDI DA ESAMINARE

> Dati di superficie

Totale: **108 m²**
Totale escluse aree scoperte ^{b)}: **106 m²**

Superficie di impianto pubblicata il 09/11/2015
Dati relativi alla planimetria: data di presentazione
08/11/1956, prot. n. 699

> Intestazione attuale dell'immobile - totale intestati: 2

> 1. MERLANO Egidio (CF MRLGDE32S29L059I)

nato a TASSAROLO (AL) il 29/11/1932
Diritto di: Proprieta' per 1/2 in regime di comunione
dei beni (deriva dall'atto 1)

1. Atto del 29/11/1999 Pubblico ufficiale CHIAPUZZO
CARLO Sede NOVI LIGURE (AL) Repertorio n. 80608 -
COMPRAVENDITA Voltura n. 1653.1/2000 in atti dal
18/02/2000

**Nel documento sono indicati gli identificativi
catastali dell'immobile originario dell'attuale**

NOVI LIGURE (F965) (AL)
Foglio 14 Particella 172 Subalterno 3

> 2. SORO Natalina (CF SRONLN35T65L059X)

nata a TASSAROLO (AL) il 25/12/1935
Diritto di: Proprieta' per 1/2 in regime di comunione
dei beni (deriva dall'atto 1)

**Nel documento sono indicati gli identificativi
catastali dell'immobile originario dell'attuale**

NOVI LIGURE (F965) (AL)
Foglio 14 Particella 172 Subalterno 3

Visura telematica

Tributi speciali: Euro 0,90

Legenda

a) A/2: Abitazioni di tipo civile

b) Escluse le "superfici di balconi, terrazzi e aree scoperte pertinenziali e accessorie, comunicanti o non comunicanti"
- cfr. Provvedimento del Direttore dell'Agenzia delle Entrate 29 marzo 2013

Catasto fabbricati
Visura attuale per immobile
Situazione degli atti informatizzati al **30/06/2022**



Immobile di catasto fabbricati



Causali di aggiornamento ed annotazioni

Informazioni riportate negli atti del catasto al 30/06/2022

Dati identificativi: Comune di **NOVI LIGURE (F965) (AL)**

Foglio **14** Particella **230** Subalterno **4**

Classamento:

Rendita: **Euro 441,57**

Categoria **A/2^a**, Classe **2**, Consistenza **4,5 vani**

Indirizzo: VIALE DELLA RIMEMBRANZA Piano 1

Dati di superficie: Totale: **82 m²** Totale escluse aree scoperte ^{b)}: **82 m²**

Ultimo atto di aggiornamento: VARIAZIONE MODIFICA IDENTIFICATIVO del 01/08/2005 Pratica n. AL0127116 in atti dal 01/08/2005 VARIAZIONE PER MODIFICA IDENTIFICATIVO - ALLINEAMENTO MAPPE (n. 14041.4/2005)

> **Dati identificativi**

Comune di **NOVI LIGURE (F965) (AL)**

Foglio **14** Particella **230** Subalterno **4**

Partita: **3026**

VARIAZIONE MODIFICA IDENTIFICATIVO del 01/08/2005 Pratica n. AL0127116 in atti dal 01/08/2005 VARIAZIONE PER MODIFICA IDENTIFICATIVO - ALLINEAMENTO MAPPE (n. 14041.4/2005)

Particelle corrispondenti al catasto terreni

Comune di **NOVI LIGURE (F965) (AL)**

Foglio **14** Particella **230**

> **Indirizzo**

VIALE DELLA RIMEMBRANZA Piano 1

VARIAZIONE MODIFICA IDENTIFICATIVO del 01/08/2005 Pratica n. AL0127116 in atti dal 01/08/2005 VARIAZIONE PER MODIFICA IDENTIFICATIVO - ALLINEAMENTO MAPPE (n. 14041.4/2005)

Direzione Provinciale di Alessandria
Ufficio Provinciale - Territorio
Servizi Catastali

> **Dati di classamento**

Rendita: **Euro 441,57**
Categoria **A/2^a**, Classe **2**, Consistenza **4,5 vani**

VARIAZIONE MODIFICA IDENTIFICATIVO del
01/08/2005 Pratica n. AL0127116 in atti dal 01/08/2005
VARIAZIONE PER MODIFICA IDENTIFICATIVO -
ALLINEAMENTO MAPPE (n. 14041.4/2005)

> **Dati di superficie**

Totale: **82 m²**
Totale escluse aree scoperte ^{b)}: **82 m²**

Superficie di impianto pubblicata il 09/11/2015
Dati relativi alla planimetria: data di presentazione
08/11/1956, prot. n. 700

> **Intestazione attuale dell'immobile - totale intestati: 3**

- > **1. FERRARI Marcello**
(CF FRRMCL43E30A689F)
nato a BASALUZZO (AL) il 30/05/1943
Diritto di: Usufrutto per 1/1 (deriva dall'atto 1)
- > **2. FERRARI Enrica**
(CF FRRNRC71D61L304P)
nata a TORTONA (AL) il 21/04/1971
Diritto di: Nuda proprieta' per 1/2 (deriva dall'atto 2)
- > **3. FERRARI Marisa**
(CF FRRMRS41C71M120J)
nata a VOLPEDO (AL) il 31/03/1941
Diritto di: Nuda proprieta' per 1/2 (deriva dall'atto 2)

1. DENUNZIA (NEI PASSAGGI PER CAUSA DI MORTE) del 24/10/2007 - UR Sede NOVI LIGURE (AL) Registrazione Volume 1002 n. 47 registrato in data 25/02/2008 - SUCC FERRARI GERMANO PASQUALE (TOL) Voltura n. 2668.1/2008 - Pratica n. AL0064383 in atti dal 04/03/2008

2. SUCCESSIONE EX LEGE di FERRARI GIOVANNI del 18/03/2020 Registrazione Volume 88888 n. 110315 registrato in data 08/03/2021 - Trascrizione n. 1175.1/2021 Reparto PI di NOVI LIGURE in atti dal 31/03/2021

Visura telematica

Tributi speciali: Euro 0,90

Legenda

a) A/2: Abitazioni di tipo civile

b) Escluse le "superfici di balconi, terrazzi e aree scoperte pertinenziali e accessorie, comunicanti o non comunicanti"
- cfr. Provvedimento del Direttore dell'Agenzia delle Entrate 29 marzo 2013

Catasto fabbricati
Visura attuale per immobile
Situazione degli atti informatizzati al 30/06/2022



Immobile di catasto fabbricati



Causali di aggiornamento ed annotazioni

Informazioni riportate negli atti del catasto al 30/06/2022

Dati identificativi: Comune di **NOVI LIGURE (F965) (AL)**

Foglio **14** Particella **230** Subalterno **5**

Classamento:

Rendita: **Euro 539,70**

Categoria **A/2^a**, Classe **2**, Consistenza **5,5 vani**

Indirizzo: VIALE DELLA RIMEMBRANZA Piano 2

Dati di superficie: Totale: **109 m²** Totale escluse aree scoperte ^{b)}: **107 m²**

Ultimo atto di aggiornamento: VARIAZIONE MODIFICA IDENTIFICATIVO del 01/08/2005 Pratica n. AL0127116 in atti dal 01/08/2005 VARIAZIONE PER MODIFICA IDENTIFICATIVO - ALLINEAMENTO MAPPE (n. 14042.5/2005)

> **Dati identificativi**

Comune di **NOVI LIGURE (F965) (AL)**

Foglio **14** Particella **230** Subalterno **5**

Partita: **3027**

VARIAZIONE MODIFICA IDENTIFICATIVO del 01/08/2005 Pratica n. AL0127116 in atti dal 01/08/2005 VARIAZIONE PER MODIFICA IDENTIFICATIVO - ALLINEAMENTO MAPPE (n. 14042.5/2005)

Particelle corrispondenti al catasto terreni

Comune di **NOVI LIGURE (F965) (AL)**

Foglio **14** Particella **230**

> **Indirizzo**

VIALE DELLA RIMEMBRANZA Piano 2

VARIAZIONE MODIFICA IDENTIFICATIVO del 01/08/2005 Pratica n. AL0127116 in atti dal 01/08/2005 VARIAZIONE PER MODIFICA IDENTIFICATIVO - ALLINEAMENTO MAPPE (n. 14042.5/2005)

> **Dati di classamento**

Rendita: **Euro 539,70**
Categoria **A/2^a**, Classe **2**, Consistenza **5,5 vani**

VARIAZIONE MODIFICA IDENTIFICATIVO del
01/08/2005 Pratica n. AL0127116 in atti dal 01/08/2005
VARIAZIONE PER MODIFICA IDENTIFICATIVO -
ALLINEAMENTO MAPPE (n. 14042.5/2005)

> **Dati di superficie**

Totale: **109 m²**
Totale escluse aree scoperte ^{b)}: **107 m²**

Superficie di impianto pubblicata il 09/11/2015
Dati relativi alla planimetria: data di presentazione
08/11/1956, prot. n. 701

> **Intestazione attuale dell'immobile - totale intestati: 2**

> **1. BULKU Bledar (CF BLKBDR84D12Z100W)**
nato a ALBANIA (ZZ) il 12/04/1984
Diritto di: Proprieta' per 1/2 in regime di comunione
dei beni con BULKU RUDINA (deriva dall'atto 1)

1. Atto amministrativo DECRETO (DISPOSIZIONI
DELLE AUTORITA') del 30/12/2016 Pubblico ufficiale
TRIBUNALE DI ALESSANDRIA Sede ALESSANDRIA
(AL) Repertorio n. 45 registrato in data - DECRETO DI
TRASFERIMENTO IMMOBILI Trascrizione n. 297.1/2017
Reperto PI di NOVI LIGURE in atti dal 03/02/2017

> **2. BULKU Rudina (CF BLKRDN89E71Z100Q)**
nata a ALBANIA (ZZ) il 31/05/1989
Diritto di: Proprieta' per 1/2 in regime di comunione
dei beni con BULKU BLENDAR (deriva dall'atto 1)

Visura telematica

Tributi speciali: Euro 0,90

Legenda

a) A/2: Abitazioni di tipo civile

b) Escluse le "superfici di balconi, terrazzi e aree scoperte pertinenziali e accessorie, comunicanti o non comunicanti"
- cfr. Provvedimento del Direttore dell'Agenzia delle Entrate 29 marzo 2013

Catasto fabbricati
Visura attuale per immobile
Situazione degli atti informatizzati al **30/06/2022**



Immobile di catasto fabbricati



Causali di aggiornamento ed annotazioni

Informazioni riportate negli atti del catasto al 30/06/2022

Dati identificativi: Comune di **NOVI LIGURE (F965) (AL)**

Foglio **14** Particella **230** Subalterno **6**

Classamento:

Rendita: **Euro 441,57**

Categoria **A/2^a**, Classe **2**, Consistenza **4,5 vani**

Indirizzo: VIALE DELLA RIMEMBRANZA Piano 2

Dati di superficie: Totale: **86 m²** Totale escluse aree scoperte ^{b)}: **85 m²**

Ultimo atto di aggiornamento: VARIAZIONE MODIFICA IDENTIFICATIVO del 01/08/2005 Pratica n. AL0127116 in atti dal 01/08/2005 VARIAZIONE PER MODIFICA IDENTIFICATIVO - ALLINEAMENTO MAPPE (n. 14043.6/2005)

> **Dati identificativi**

Comune di **NOVI LIGURE (F965) (AL)**

Foglio **14** Particella **230** Subalterno **6**

Partita: **3028**

VARIAZIONE MODIFICA IDENTIFICATIVO del 01/08/2005 Pratica n. AL0127116 in atti dal 01/08/2005 VARIAZIONE PER MODIFICA IDENTIFICATIVO - ALLINEAMENTO MAPPE (n. 14043.6/2005)

Particelle corrispondenti al catasto terreni

Comune di **NOVI LIGURE (F965) (AL)**

Foglio **14** Particella **230**

> **Indirizzo**

VIALE DELLA RIMEMBRANZA Piano 2

VARIAZIONE MODIFICA IDENTIFICATIVO del 01/08/2005 Pratica n. AL0127116 in atti dal 01/08/2005 VARIAZIONE PER MODIFICA IDENTIFICATIVO - ALLINEAMENTO MAPPE (n. 14043.6/2005)

> **Dati di classamento**

Rendita: **Euro 441,57**
Categoria **A/2^a**, Classe **2**, Consistenza **4,5 vani**

VARIAZIONE MODIFICA IDENTIFICATIVO del
01/08/2005 Pratica n. AL0127116 in atti dal 01/08/2005
VARIAZIONE PER MODIFICA IDENTIFICATIVO -
ALLINEAMENTO MAPPE (n. 14043.6/2005)

> **Dati di superficie**

Totale: **86 m²**
Totale escluse aree scoperte ^{b)}: **85 m²**

Superficie di impianto pubblicata il 09/11/2015
Dati relativi alla planimetria: data di presentazione
08/11/1956, prot. n. 702

> **Intestazione attuale dell'immobile - totale intestati: 1**

> **1. BARBIERI Maria Giacomina**
(CF BRBMGC61S69D944I)
nata a GAVI (AL) il 29/11/1961
Diritto di: Proprieta' per 1/1 (deriva dall'atto 1)

1. Atto del 06/03/2000 Pubblico ufficiale CHIAPUZZO
CARLO Sede NOVI LIGURE (AL) Repertorio n. 82027
registrato in data - COMPRAVENDITA Trascrizione n.
999.1/2000 Reparto PI di NOVI LIGURE - Pratica n.
68046 in atti dal 20/06/2000

**Nel documento sono indicati gli identificativi
catastali dell'immobile originario dell'attuale**

NOVI LIGURE (F965) (AL)
Foglio **14** Particella **172** Subalterno **6**

Visura telematica

Tributi speciali: Euro 0,90

Legenda

a) A/2: Abitazioni di tipo civile

*b) Escluse le "superfici di balconi, terrazzi e aree scoperte pertinenziali e accessorie, comunicanti o non comunicanti"
- cfr. Provvedimento del Direttore dell'Agenzia delle Entrate 29 marzo 2013*

Catasto terreni
Visura attuale per immobile
Situazione degli atti informatizzati al 30/06/2022



Immobile di catasto terreni



Causali di aggiornamento ed annotazioni

Informazioni riportate negli atti del catasto al 30/06/2022

Dati identificativi: Comune di **NOVI LIGURE (F965) (AL)**

Foglio **14** Particella **234**

Classamento:

Particella con destinazione: **ENTE URBANO**

Superficie: **1.280 m²**

Ultimo atto di aggiornamento: VARIAZIONE D'UFFICIO del 30/11/1985 in atti dal 22/09/1989 (n. 301185)

> **Dati identificativi**

Comune di **NOVI LIGURE (F965) (AL)**

Foglio **14** Particella **234**

Aree di enti urbani e promiscui - Partita speciale 1

Impianto meccanografico del 20/06/1984

Unità immobiliari corrispondenti al catasto fabbricati

Comune di **NOVI LIGURE (F965) (AL)**

Foglio **14** Particella **234**

> **Dati di classamento**

Particella con destinazione: **ENTE URBANO**

Superficie: **1.280 m²**

Impianto meccanografico del 20/06/1984

> **Altre variazioni**

VARIAZIONE D'UFFICIO del 30/11/1985 in atti dal
22/09/1989 (n. 301185)

Visura telematica

Tributi speciali: Euro 0,90

Catasto fabbricati
Visura attuale per immobile
Situazione degli atti informatizzati al **30/06/2022**



Immobile di catasto fabbricati



Causali di aggiornamento ed annotazioni

Informazioni riportate negli atti del catasto al 30/06/2022

Dati identificativi: Comune di **NOVI LIGURE (F965) (AL)**

Foglio **14** Particella **234** Subalterno **3**

Classamento:

Rendita: **Euro 987,72**

Categoria **A/2^a**, Classe **3**, Consistenza **8,5 vani**

Indirizzo: VIA IV NOVEMBRE n. 25 Piano S1 - T-1

Dati di superficie: Totale: **189 m²** Totale escluse aree scoperte ^{b)}: **184 m²**

Ultimo atto di aggiornamento: VARIAZIONE del 20/06/1985 Pratica n. AL0092210 in atti dal 24/05/2006
VARIAZIONE - F.O.90281/2006 (n. 786.1/1985)

> **Dati identificativi**

Comune di **NOVI LIGURE (F965) (AL)**

Foglio **14** Particella **234** Subalterno **3**

VARIAZIONE del 20/06/1985 Pratica n. AL0092210 in
atti dal 24/05/2006 VARIAZIONE - F.O.90281/2006 (n.
786.1/1985)

Particelle corrispondenti al catasto terreni

Comune di **NOVI LIGURE (F965) (AL)**

Foglio **14** Particella **234**

> **Indirizzo**

VIA IV NOVEMBRE n. 25 Piano S1 - T-1

VARIAZIONE del 20/06/1985 Pratica n. AL0092210 in
atti dal 24/05/2006 VARIAZIONE - F.O.90281/2006 (n.
786.1/1985)

> **Dati di classamento**

Rendita: **Euro 987,72**
Categoria **A/2^a**, Classe **3**, Consistenza **8,5 vani**

VARIAZIONE del 20/06/1985 Pratica n. AL0092210 in atti dal 24/05/2006 VARIAZIONE - F.O.90281/2006 (n. 786.1/1985)

Notifica in corso con protocollo n. AL0095396 del 29/05/2006

> **Dati di superficie**

Totale: **189 m²**
Totale escluse aree scoperte ^{b)}: **184 m²**

Superficie di impianto pubblicata il 09/11/2015
Dati relativi alla planimetria: data di presentazione 20/06/1985, prot. n. 786

> **Intestazione attuale dell'immobile - totale intestati: 1**

> **1. GASTALDI Carla ; Mar.giacobbe (CF GSTCRL40S59F965E)**
nata a NOVI LIGURE (AL) il 19/11/1940
Diritto di: Proprieta' per 1000/1000 (deriva dall'atto 1)

1. VARIAZIONE del 20/06/1985 Pratica n. AL0092210 in atti dal 24/05/2006 VARIAZIONE - F.O.90281/2006 (n. 786.1/1985)

Visura telematica

Tributi speciali: Euro 0,90

Legenda

a) A/2: Abitazioni di tipo civile

b) Escluse le "superfici di balconi, terrazzi e aree scoperte pertinenziali e accessorie, comunicanti o non comunicanti" - cfr. Provvedimento del Direttore dell'Agenzia delle Entrate 29 marzo 2013

Catasto terreni
Visura attuale per immobile
Situazione degli atti informatizzati al **30/06/2022**



Immobile di catasto terreni



Causali di aggiornamento ed annotazioni

Informazioni riportate negli atti del catasto al 30/06/2022

Dati identificativi: Comune di **NOVI LIGURE (F965) (AL)**

Foglio **14** Particella **652**

Classamento:

Particella con destinazione: **ENTE URBANO**

Superficie: **700 m²**

Ultimo atto di aggiornamento: VARIAZIONE IDENTIFICATIVI PER ALLINEAMENTO MAPPE del 01/08/2005 Pratica n. AL0127117 in atti dal 01/08/2005 ALLINEAMENTO MAPPE (n. 1634.1/2005)

> **Dati identificativi**

Comune di **NOVI LIGURE (F965) (AL)**

Foglio **14** Particella **652**

Aree di enti urbani e promiscui - Partita speciale 1

VARIAZIONE IDENTIFICATIVI PER ALLINEAMENTO MAPPE del 01/08/2005 Pratica n. AL0127117 in atti dal 01/08/2005 ALLINEAMENTO MAPPE (n. 1634.1/2005)

Unità immobiliari corrispondenti al catasto fabbricati

Comune di **NOVI LIGURE (F965) (AL)**

Foglio **14** Particella **652**

> **Dati di classamento**

Particella con destinazione: **ENTE URBANO**

Superficie: **700 m²**

VARIAZIONE IDENTIFICATIVI PER ALLINEAMENTO MAPPE del 01/08/2005 Pratica n. AL0127117 in atti dal 01/08/2005 ALLINEAMENTO MAPPE (n. 1634.1/2005)

Visura telematica

Tributi speciali: Euro 0,90

Catasto fabbricati
Visura attuale per immobile
Situazione degli atti informatizzati al **30/06/2022**



Immobile di catasto fabbricati



Causali di aggiornamento ed annotazioni

Informazioni riportate negli atti del catasto al 30/06/2022

Dati identificativi: Comune di **NOVI LIGURE (F965) (AL)**

Foglio **14** Particella **652** Subalterno **7**

Classamento:

Rendita: **Euro 537,12**

Categoria **A/2^a**, Classe **1**, Consistenza **6,5 vani**

Indirizzo: VIALE DELLA RIMEMBRANZA n. 60 Piano T

Dati di superficie: Totale: **122 m²** Totale escluse aree scoperte ^{b)}: **119 m²**

Ultimo atto di aggiornamento: VARIAZIONE del 24/07/2014 Pratica n. AL0164415 in atti dal 24/07/2014 G.A. F. CODIFICA PIANI INCOERENTE (n. 72348.1/2014)

> **Dati identificativi**

Comune di **NOVI LIGURE (F965) (AL)**

Foglio **14** Particella **652** Subalterno **7**

Particelle corrispondenti al catasto terreni

Comune di **NOVI LIGURE (F965) (AL)**

Foglio **14** Particella **652**

VARIAZIONE MODIFICA IDENTIFICATIVO del
01/08/2005 Pratica n. AL0127118 in atti dal 01/08/2005
VARIAZIONE PER MODIFICA IDENTIFICATIVO -
ALLINEAMENTO MAPPE (n. 14052.7/2005)

> **Indirizzo**

VIALE DELLA RIMEMBRANZA n. 60 Piano T

VARIAZIONE del 24/07/2014 Pratica n. AL0164415 in
atti dal 24/07/2014 G.A.F. CODIFICA PIANI
INCOERENTE (n. 72348.1/2014)

Direzione Provinciale di Alessandria
Ufficio Provinciale - Territorio
Servizi Catastali

> **Dati di classamento**

Rendita: **Euro 537,12**
Categoria **A/2^a**, Classe **1**, Consistenza **6,5 vani**

VARIAZIONE MODIFICA IDENTIFICATIVO del
01/08/2005 Pratica n. AL0127118 in atti dal 01/08/2005
VARIAZIONE PER MODIFICA IDENTIFICATIVO -
ALLINEAMENTO MAPPE (n. 14052.7/2005)

> **Dati di superficie**

Totale: **122 m²**
Totale escluse aree scoperte ^{b)}: **119 m²**

Superficie di impianto pubblicata il 09/11/2015
Dati relativi alla planimetria: data di presentazione
20/11/1956, prot. n. 716

> **Intestazione attuale dell'immobile - totale intestati: 3**

> **1. BELLENO Oretta**
(CF BLLRTT46C44F965N)

nata a NOVI LIGURE (AL) il 04/03/1946
Diritto di: Nuda proprieta' per 1/2 in regime di
comunione dei beni con VAGHI CARLO (deriva
dall'atto 1)

1. Atto del 16/01/2007 Pubblico ufficiale BAILO
GIANLUIGI Sede NOVI LIGURE (AL) Repertorio n.
118363 registrato in data - COMPRAVENDITA Nota
presentata con Modello Unico n. 543.1/2007 Reparto
PI di NOVI LIGURE in atti dal 12/02/2007

> **2. VAGHI Carlo (CF VGHCR44R18F965K)**

nato a NOVI LIGURE (AL) il 18/10/1944
Diritto di: Nuda proprieta' per 1/2 in regime di
comunione dei beni con BELLENO ORETTA
(deriva dall'atto 1)

> **3. VAGHI Massimo**
(CF VGHMSM77C21F965P)

nato a NOVI LIGURE (AL) il 21/03/1977
Diritto di: Usufrutto per 1/1 (deriva dall'atto 1)

Visura telematica

Tributi speciali: Euro 0,90

Legenda

a) A/2: Abitazioni di tipo civile

b) Escluse le "superfici di balconi, terrazzi e aree scoperte pertinenziali e accessorie, comunicanti o non comunicanti"
- cfr. Provvedimento del Direttore dell'Agenzia delle Entrate 29 marzo 2013

Catasto fabbricati
Visura attuale per immobile
Situazione degli atti informatizzati al **30/06/2022**



Immobile di catasto fabbricati



Causali di aggiornamento ed annotazioni

Informazioni riportate negli atti del catasto al 30/06/2022

Dati identificativi: Comune di **NOVI LIGURE (F965) (AL)**

Foglio **14** Particella **652** Subalterno **8**

Classamento:

Rendita: **Euro 537,12**

Categoria **A/2^a**, Classe **1**, Consistenza **6,5 vani**

Indirizzo: VIALE DELLA RIMEMBRANZA n. 60 Piano T

Dati di superficie: Totale: **124 m²** Totale escluse aree scoperte ^{b)}: **121 m²**

Ultimo atto di aggiornamento: VARIAZIONE del 24/07/2014 Pratica n. AL0164416 in atti dal 24/07/2014 G.A. F. CODIFICA PIANI INCOERENTE (n. 72349.1/2014)

> **Dati identificativi**

Comune di **NOVI LIGURE (F965) (AL)**

Foglio **14** Particella **652** Subalterno **8**

Particelle corrispondenti al catasto terreni

Comune di **NOVI LIGURE (F965) (AL)**

Foglio **14** Particella **652**

VARIAZIONE MODIFICA IDENTIFICATIVO del 01/08/2005 Pratica n. AL0127118 in atti dal 01/08/2005 VARIAZIONE PER MODIFICA IDENTIFICATIVO - ALLINEAMENTO MAPPE (n. 14053.8/2005)

> **Indirizzo**

VIALE DELLA RIMEMBRANZA n. 60 Piano T

VARIAZIONE del 24/07/2014 Pratica n. AL0164416 in atti dal 24/07/2014 G.A.F. CODIFICA PIANI INCOERENTE (n. 72349.1/2014)

> **Dati di classamento**

Rendita: **Euro 537,12**
Categoria **A/2^a**, Classe **1**, Consistenza **6,5 vani**

VARIAZIONE MODIFICA IDENTIFICATIVO del
01/08/2005 Pratica n. AL0127118 in atti dal 01/08/2005
VARIAZIONE PER MODIFICA IDENTIFICATIVO -
ALLINEAMENTO MAPPE (n. 14053.8/2005)

> **Dati di superficie**

Totale: **124 m²**
Totale escluse aree scoperte ^{b)}: **121 m²**

Superficie di impianto pubblicata il 09/11/2015
Dati relativi alla planimetria: data di presentazione
20/11/1956, prot. n. 718

> **Intestazione attuale dell'immobile - totale intestati: 3**

> **1. ALLIEVI Angelo (CF LLVNGL62H08I625Z)**
nato a SEREGNO (MI) il 08/06/1962
Diritto di: Proprieta' per 1/3 (deriva dall'atto 1)

1. DENUNZIA (NEI PASSAGGI PER CAUSA DI
MORTE) del 29/12/2012 - UU Sede NOVI LIGURE (AL)
Registrazione Volume 9990 n. 550 registrato in data
22/08/2013 - SUCC ALLIEVI LUIGI GIUSEPPE Voltura
n. 9173.1/2013 - Pratica n. AL0147993 in atti dal
26/08/2013

> **2. ALLIEVI Dario (CF LLVDRA64C01I625U)**
nato a SEREGNO (MI) il 01/03/1964
Diritto di: Proprieta' per 1/3 (deriva dall'atto 1)

> **3. ALLIEVI Marco (CF LLVMRC60H10I625P)**
nato a SEREGNO (MI) il 10/06/1960
Diritto di: Proprieta' per 1/3 (deriva dall'atto 1)

Visura telematica

Tributi speciali: Euro 0,90

Legenda

a) A/2: Abitazioni di tipo civile

b) Escluse le "superfici di balconi, terrazzi e aree scoperte pertinenziali e accessorie, comunicanti o non comunicanti"
- cfr. Provvedimento del Direttore dell'Agenzia delle Entrate 29 marzo 2013

Catasto fabbricati
Visura attuale per immobile
Situazione degli atti informatizzati al **30/06/2022**



Immobile di catasto fabbricati



Causali di aggiornamento ed annotazioni

Informazioni riportate negli atti del catasto al 30/06/2022

Dati identificativi: Comune di **NOVI LIGURE (F965) (AL)**

Foglio **14** Particella **652** Subalterno **9**

Classamento:

Rendita: **Euro 578,43**

Categoria **A/2^a**, Classe **1**, Consistenza **7 vani**

Indirizzo: VIALE DELLA RIMEMBRANZA n. 60 Piano S1-1

Dati di superficie: Totale: **128 m²** Totale escluse aree scoperte ^{b)}: **124 m²**

Ultimo atto di aggiornamento: VARIAZIONE NEL CLASSAMENTO del 16/01/2014 Pratica n. AL0008182 in atti dal 16/01/2014 VARIAZIONE DI CLASSAMENTO (n. 1480.1/2014)

Annotazioni: Classamento e rendita rettificati (D.M. 701/94)

> **Dati identificativi**

Comune di **NOVI LIGURE (F965) (AL)**

Foglio **14** Particella **652** Subalterno **9**

Particelle corrispondenti al catasto terreni

Comune di **NOVI LIGURE (F965) (AL)**

Foglio **14** Particella **652**

VARIAZIONE MODIFICA IDENTIFICATIVO del 01/08/2005 Pratica n. AL0127118 in atti dal 01/08/2005
VARIAZIONE PER MODIFICA IDENTIFICATIVO - ALLINEAMENTO MAPPE (n. 14054.9/2005)

> **Indirizzo**

VIALE DELLA RIMEMBRANZA n. 60 Piano S1-1

DIVERSA DISTRIBUZIONE DEGLI SPAZI INTERNI del 05/12/2013 Pratica n. AL0242790 in atti dal 05/12/2013
DIVERSA DISTRIBUZIONE DEGLI SPAZI INTERNI (n. 72814.1/2013)

> **Dati di classamento**

Rendita: **Euro 578,43**
Categoria **A/2^a**, Classe **1**, Consistenza **7 vani**

VARIAZIONE NEL CLASSAMENTO del 16/01/2014
Pratica n. AL0008182 in atti dal 16/01/2014
VARIAZIONE DI CLASSAMENTO (n. 1480.1/2014)

Annotazioni: Classamento e rendita rettificati (D.M. 701/94)

Notifica effettuata con protocollo n. AL0008772 del 17/01/2014

> **Dati di superficie**

Totale: **128 m²**
Totale escluse aree scoperte ^{b)}: **124 m²**

Superficie di impianto pubblicata il 09/11/2015
Dati relativi alla planimetria: data di presentazione
05/12/2013, prot. n. 715

> **Intestazione attuale dell'immobile - totale intestati: 1**

> **1. GILLI Stefano (CF GLLSFN73H26D548L)**
nato a FERRARA (FE) il 26/06/1973
Diritto di: Proprieta' per 1/1 in regime di
separazione dei beni (deriva dall'atto 1)

1. Atto del 27/02/2013 Pubblico ufficiale BISIO ERIKA
Sede NOVI LIGURE (AL) Repertorio n. 2517 registrato
in data - COMPRAVENDITA Nota presentata con
Modello Unico n. 557.1/2013 Reparto PI di NOVI
LIGURE in atti dal 01/03/2013

Visura telematica

Tributi speciali: Euro 0,90

Legenda

a) A/2: Abitazioni di tipo civile

*b) Escluse le "superfici di balconi, terrazzi e aree scoperte pertinenziali e accessorie, comunicanti o non comunicanti"
- cfr. Provvedimento del Direttore dell'Agenzia delle Entrate 29 marzo 2013*

Catasto fabbricati
Visura attuale per immobile
Situazione degli atti informatizzati al **30/06/2022**



Immobile di catasto fabbricati



Causali di aggiornamento ed annotazioni

Informazioni riportate negli atti del catasto al 30/06/2022

Dati identificativi: Comune di **NOVI LIGURE (F965) (AL)**

Foglio **14** Particella **652** Subalterno **10**

Classamento:

Rendita: **Euro 537,12**

Categoria **A/2^a**, Classe **1**, Consistenza **6,5 vani**

Indirizzo: VIALE DELLA RIMEMBRANZA n. 60 Piano 1

Dati di superficie: Totale: **126 m²** Totale escluse aree scoperte ^{b)}: **121 m²**

Ultimo atto di aggiornamento: VARIAZIONE MODIFICA IDENTIFICATIVO del 01/08/2005 Pratica n. AL0127118 in atti dal 01/08/2005 VARIAZIONE PER MODIFICA IDENTIFICATIVO - ALLINEAMENTO MAPPE (n. 14055.10/2005)

> **Dati identificativi**

Comune di **NOVI LIGURE (F965) (AL)**

Foglio **14** Particella **652** Subalterno **10**

Partita: **5189**

VARIAZIONE MODIFICA IDENTIFICATIVO del 01/08/2005 Pratica n. AL0127118 in atti dal 01/08/2005 VARIAZIONE PER MODIFICA IDENTIFICATIVO - ALLINEAMENTO MAPPE (n. 14055.10/2005)

Particelle corrispondenti al catasto terreni

Comune di **NOVI LIGURE (F965) (AL)**

Foglio **14** Particella **652**

> **Indirizzo**

VIALE DELLA RIMEMBRANZA n. 60 Piano 1

VARIAZIONE MODIFICA IDENTIFICATIVO del 01/08/2005 Pratica n. AL0127118 in atti dal 01/08/2005 VARIAZIONE PER MODIFICA IDENTIFICATIVO - ALLINEAMENTO MAPPE (n. 14055.10/2005)

Direzione Provinciale di Alessandria
Ufficio Provinciale - Territorio
Servizi Catastali

> **Dati di classamento**

Rendita: **Euro 537,12**
Categoria **A/2^a**, Classe **1**, Consistenza **6,5 vani**

VARIAZIONE MODIFICA IDENTIFICATIVO del
01/08/2005 Pratica n. AL0127118 in atti dal 01/08/2005
VARIAZIONE PER MODIFICA IDENTIFICATIVO -
ALLINEAMENTO MAPPE (n. 14055.10/2005)

> **Dati di superficie**

Totale: **126 m²**
Totale escluse aree scoperte ^{b)}: **121 m²**

Superficie di impianto pubblicata il 09/11/2015
Dati relativi alla planimetria: data di presentazione
20/11/1956, prot. n. 717

> **Intestazione attuale dell'immobile - totale intestati: 2**

> **1. FASCIOLO Osvaldo**
(CF FSCSLD32D02G367O)

nato a PASTURANA (AL) il 02/04/1932
Diritto di: Proprieta' in regime di comunione dei
beni (deriva dall'atto 1)

1. del 01/08/2005 Pratica n. AL0127118 in atti dal
01/08/2005 VARIAZIONE PER MODIFICA IDENTIFICATIVO
- ALLINEAMENTO MAPPE (n. 14055.10/2005)

> **2. REBUTTI Rosanna**
(CF RBTRNN39H66G367H)

nata a PASTURANA (AL) il 26/06/1939
Diritto di: Proprieta' in regime di comunione dei
beni (deriva dall'atto 1)

Visura telematica

Tributi speciali: Euro 0,90

Legenda

a) A/2: Abitazioni di tipo civile

*b) Escluse le "superfici di balconi, terrazzi e aree scoperte pertinenziali e accessorie, comunicanti o non comunicanti"
- cfr. Provvedimento del Direttore dell'Agenzia delle Entrate 29 marzo 2013*

Catasto fabbricati
Visura attuale per immobile
Situazione degli atti informatizzati al **30/06/2022**



Immobile di catasto fabbricati



Causali di aggiornamento ed annotazioni

Informazioni riportate negli atti del catasto al 30/06/2022

Dati identificativi: Comune di **NOVI LIGURE (F965) (AL)**

Foglio **14** Particella **652** Subalterno **11**

Classamento:

Rendita: **Euro 537,12**

Categoria **A/2^a**, Classe **1**, Consistenza **6,5 vani**

Indirizzo: VIALE DELLA RIMEMBRANZA n. 60 Piano 2

Dati di superficie: Totale: **124 m²** Totale escluse aree scoperte ^{b)}: **119 m²**

Ultimo atto di aggiornamento: VARIAZIONE MODIFICA IDENTIFICATIVO del 01/08/2005 Pratica n. AL0127118 in atti dal 01/08/2005 VARIAZIONE PER MODIFICA IDENTIFICATIVO - ALLINEAMENTO MAPPE (n. 14056.11/2005)

> **Dati identificativi**

Comune di **NOVI LIGURE (F965) (AL)**

Foglio **14** Particella **652** Subalterno **11**

Partita: **5190**

VARIAZIONE MODIFICA IDENTIFICATIVO del 01/08/2005 Pratica n. AL0127118 in atti dal 01/08/2005 VARIAZIONE PER MODIFICA IDENTIFICATIVO - ALLINEAMENTO MAPPE (n. 14056.11/2005)

Particelle corrispondenti al catasto terreni

Comune di **NOVI LIGURE (F965) (AL)**

Foglio **14** Particella **652**

> **Indirizzo**

VIALE DELLA RIMEMBRANZA n. 60 Piano 2

VARIAZIONE MODIFICA IDENTIFICATIVO del 01/08/2005 Pratica n. AL0127118 in atti dal 01/08/2005 VARIAZIONE PER MODIFICA IDENTIFICATIVO - ALLINEAMENTO MAPPE (n. 14056.11/2005)

Direzione Provinciale di Alessandria
Ufficio Provinciale - Territorio
Servizi Catastali

> **Dati di classamento**

Rendita: **Euro 537,12**
Categoria **A/2^a**, Classe **1**, Consistenza **6,5 vani**

VARIAZIONE MODIFICA IDENTIFICATIVO del
01/08/2005 Pratica n. AL0127118 in atti dal 01/08/2005
VARIAZIONE PER MODIFICA IDENTIFICATIVO -
ALLINEAMENTO MAPPE (n. 14056.11/2005)

> **Dati di superficie**

Totale: **124 m²**
Totale escluse aree scoperte ^{b)}: **119 m²**

Superficie di impianto pubblicata il 09/11/2015
Dati relativi alla planimetria: data di presentazione
20/11/1956, prot. n. 714

> **Intestazione attuale dell'immobile - totale intestati: 2**

- > **1. PALLAVICINI Bruna**
(CF PLLBRN42T64F965V)
nata a NOVI LIGURE (AL) il 24/12/1942
Diritto di: Proprieta' per 3/4 (deriva dall'atto 1)
- > **2. PITTARELLO Fabio**
(CF PTTFBA76L15F965X)
nato a NOVI LIGURE (AL) il 15/07/1976
Diritto di: Proprieta' per 1/4 (deriva dall'atto 2)

1. VOLTURA D'UFFICIO del 15/06/2019 - UU Sede
NOVI LIGURE (AL) Registrazione Volume 88888 n.
318357 registrato in data 22/10/2019 - RETT. INTEST.
SUCCESS.- IST.124206/2019 Voltura n. 7246.1/2019 -
Pratica n. AL0124835 in atti dal 02/12/2019
2. SUCCESSIONE EX LEGE di PITTARELLO
VITTORIO ANGELO del 15/06/2019 Registrazione
Volume 88888 n. 318357 registrato in data 22/10/2019 -
Trascrizione n. 3787.1/2019 Reparto PI di NOVI
LIGURE in atti dal 05/11/2019

Visura telematica

Tributi speciali: Euro 0,90

Legenda

a) A/2: Abitazioni di tipo civile

b) Escluse le "superfici di balconi, terrazzi e aree scoperte pertinenziali e accessorie, comunicanti o non comunicanti"
- cfr. Provvedimento del Direttore dell'Agenzia delle Entrate 29 marzo 2013

Catasto fabbricati
Visura attuale per immobile
Situazione degli atti informatizzati al **30/06/2022**



Immobile di catasto fabbricati



Causali di aggiornamento ed annotazioni

Informazioni riportate negli atti del catasto al 30/06/2022

Dati identificativi: Comune di **NOVI LIGURE (F965) (AL)**

Foglio **14** Particella **652** Subalterno **12**

Classamento:

Rendita: **Euro 537,12**

Categoria **A/2^a**, Classe **1**, Consistenza **6,5 vani**

Indirizzo: VIALE DELLA RIMEMBRANZA n. 60 Piano 2

Dati di superficie: Totale: **123 m²** Totale escluse aree scoperte ^{b)}: **119 m²**

Ultimo atto di aggiornamento: VARIAZIONE MODIFICA IDENTIFICATIVO del 01/08/2005 Pratica n. AL0127118 in atti dal 01/08/2005 VARIAZIONE PER MODIFICA IDENTIFICATIVO - ALLINEAMENTO MAPPE (n. 14057.12/2005)

> **Dati identificativi**

Comune di **NOVI LIGURE (F965) (AL)**

Foglio **14** Particella **652** Subalterno **12**

Partita: **5190**

VARIAZIONE MODIFICA IDENTIFICATIVO del 01/08/2005 Pratica n. AL0127118 in atti dal 01/08/2005 VARIAZIONE PER MODIFICA IDENTIFICATIVO - ALLINEAMENTO MAPPE (n. 14057.12/2005)

Particelle corrispondenti al catasto terreni

Comune di **NOVI LIGURE (F965) (AL)**

Foglio **14** Particella **652**

> **Indirizzo**

VIALE DELLA RIMEMBRANZA n. 60 Piano 2

VARIAZIONE MODIFICA IDENTIFICATIVO del 01/08/2005 Pratica n. AL0127118 in atti dal 01/08/2005 VARIAZIONE PER MODIFICA IDENTIFICATIVO - ALLINEAMENTO MAPPE (n. 14057.12/2005)

> **Dati di classamento**

Rendita: **Euro 537,12**
Categoria **A/2^a**, Classe **1**, Consistenza **6,5 vani**

VARIAZIONE MODIFICA IDENTIFICATIVO del
01/08/2005 Pratica n. AL0127118 in atti dal 01/08/2005
VARIAZIONE PER MODIFICA IDENTIFICATIVO -
ALLINEAMENTO MAPPE (n. 14057.12/2005)

> **Dati di superficie**

Totale: **123 m²**
Totale escluse aree scoperte ^{b)}: **119 m²**

Superficie di impianto pubblicata il 09/11/2015
Dati relativi alla planimetria: data di presentazione
20/11/1956, prot. n. 719

> **Intestazione attuale dell'immobile - totale intestati: 3**

> **1. PERLA Carla Teresa**
(CF PRLCLT34T45D969M)
nata a GENOVA (GE) il 05/12/1934
Diritto di: Proprieta' per 4/6 (deriva dall'atto 1)

1. del 01/08/2005 Pratica n. AL0127118 in atti dal
01/08/2005 VARIAZIONE PER MODIFICA IDENTIFICATIVO
- ALLINEAMENTO MAPPE (n. 14057.12/2005)

> **2. TRAVERSA Angela Delia**
(CF TRVNLD66D67F965B)^{c)}
nata a NOVI LIGURE (AL) il 27/04/1966
Diritto di: Proprieta' per 1/6 (deriva dall'atto 1)

> **3. TRAVERSA Angela**
(CF TRVNGI66D67F965U)
nata a NOVI LIGURE (AL) il 27/04/1966
Diritto di: Proprieta' per 1/6 (deriva dall'atto 2)

2. Atto amministrativo DECRETO (DISPOSIZIONI
DELLE AUTORITA') del 26/07/2018 Pubblico ufficiale
TRIBUNALE Sede ALESSANDRIA (AL) Repertorio n.
1055 registrato in data - DECRETO DI
TRASFERIMENTO IMMOBILI Trascrizione n. 3050.1/2018
Reparto PI di NOVI LIGURE in atti dal 06/09/2018

Visura telematica

Tributi speciali: Euro 0,90

Legenda

a) A/2: Abitazioni di tipo civile

b) Escluse le "superfici di balconi, terrazzi e aree scoperte pertinenziali e accessorie, comunicanti o non comunicanti"
- cfr. Provvedimento del Direttore dell'Agenzia delle Entrate 29 marzo 2013

c) Codice fiscale collegato TRVNGI66D67F965U

Catasto terreni
Visura attuale per immobile
Situazione degli atti informatizzati al 30/06/2022



Immobile di catasto terreni



Causali di aggiornamento ed annotazioni

Informazioni riportate negli atti del catasto al 30/06/2022

Dati identificativi: Comune di **NOVI LIGURE (F965) (AL)**

Foglio **28** Particella **619**

Classamento:

Redditi: dominicale **Euro 0,38**

agrario **Euro 0,14**

Particella con qualità: **FRUTTETO** di classe **U**

Superficie: **15 m²**

Ultimo atto di aggiornamento: FRAZIONAMENTO del 04/02/2005 Pratica n. AL0008401 in atti dal 04/02/2005 (n. 8401.1/2005)

> **Dati identificativi**

Comune di **NOVI LIGURE (F965) (AL)**

Foglio **28** Particella **619**

FRAZIONAMENTO del 04/02/2005 Pratica n. AL0008401 in atti dal 04/02/2005 (n. 8401.1/2005)

> **Dati di classamento**

Redditi: dominicale **Euro 0,38**

agrario **Euro 0,14**

Particella con qualità: **FRUTTETO** di classe **U**

Superficie: **15 m²**

FRAZIONAMENTO del 04/02/2005 Pratica n. AL0008401 in atti dal 04/02/2005 (n. 8401.1/2005)

> **Intestazione attuale dell'immobile - totale intestati: 1**

> **1. COMUNE DI NOVI LIGURE (CF 00160310066)**

Sede in NOVI LIGURE (AL)

Diritto di: Proprieta' per 1/1 (deriva dall'atto 1)

1. Atto del 17/11/2006 Pubblico ufficiale BAILO GIANLUIGI Sede NOVI LIGURE (AL) Repertorio n. 117987 registrato in data - PERMUTA Nota presentata con Modello Unico n. 4598.1/2006 Reparto PI di NOVI LIGURE in atti dal 11/12/2006

Visura telematica

Tributi speciali: Euro 0,90

Catasto terreni
Visura attuale per immobile
Situazione degli atti informatizzati al 30/06/2022



Immobile di catasto terreni



Causali di aggiornamento ed annotazioni

Informazioni riportate negli atti del catasto al 30/06/2022

Dati identificativi: Comune di **NOVI LIGURE (F965) (AL)**

Foglio **28** Particella **622**

Classamento:

Particella con destinazione: **ENTE URBANO**

Superficie: **50 m²**

Ultimo atto di aggiornamento: FRAZIONAMENTO del 15/07/2005 Pratica n. AL0118768 in atti dal 15/07/2005 (n. 118768.1/2005)

> **Dati identificativi**

Comune di **NOVI LIGURE (F965) (AL)**

Foglio **28** Particella **622**

Aree di enti urbani e promiscui - Partita speciale 1

FRAZIONAMENTO del 15/07/2005 Pratica n. AL0118768 in atti dal 15/07/2005 (n. 118768.1/2005)

Unità immobiliari corrispondenti al catasto fabbricati

Comune di **NOVI LIGURE (F965) (AL)**

Foglio **28** Particella **622**

> **Dati di classamento**

Particella con destinazione: **ENTE URBANO**

Superficie: **50 m²**

FRAZIONAMENTO del 15/07/2005 Pratica n. AL0118768 in atti dal 15/07/2005 (n. 118768.1/2005)

Visura telematica

Tributi speciali: Euro 0,90

Catasto fabbricati
Visura attuale per immobile
Situazione degli atti informatizzati al 30/06/2022



Immobile di catasto fabbricati



Causali di aggiornamento ed annotazioni

Informazioni riportate negli atti del catasto al 30/06/2022

Dati identificativi: Comune di **NOVI LIGURE (F965) (AL)**

Foglio **28** Particella **622**

Classamento:

Categoria **F/1^a**, Consistenza **50 m²**

Indirizzo: VIA FRANCESCO CRISPI n. SNC Piano T

Ultimo atto di aggiornamento: DIVISIONE del 24/08/2005 Pratica n. AL0135123 in atti dal 24/08/2005
DIVISIONE (n. 18464.1/2005)

> **Dati identificativi**

Comune di **NOVI LIGURE (F965) (AL)**

Foglio **28** Particella **622**

DIVISIONE del 24/08/2005 Pratica n. AL0135123 in atti
dal 24/08/2005 DIVISIONE (n. 18464.1/2005)

Particelle corrispondenti al catasto terreni

Comune di **NOVI LIGURE (F965) (AL)**

Foglio **28** Particella **622**

> **Indirizzo**

VIA FRANCESCO CRISPI n. SNC Piano T

DIVISIONE del 24/08/2005 Pratica n. AL0135123 in atti
dal 24/08/2005 DIVISIONE (n. 18464.1/2005)

> **Dati di classamento**

Categoria **F/1^a**, Consistenza **50 m²**

DIVISIONE del 24/08/2005 Pratica n. AL0135123 in atti
dal 24/08/2005 DIVISIONE (n. 18464.1/2005)

> Intestazione attuale dell'immobile - totale intestati: 1

> 1. COMUNE DI NOVI LIGURE
(CF 00160310066)

Sede in NOVI LIGURE (AL)

Diritto di: Proprieta' per 1/1 (deriva dall'atto 1)

1. Atto del 13/03/2003 Pubblico ufficiale PAOLO
MAPELLI Sede CASSANO MAGNAGO (VA) Repertorio
n. 2609 registrato in data - COMPRAVENDITA
Trascrizione n. 1055.1/2003 Reparto PI di NOVI
LIGURE - Pratica n. 136849 in atti dal 10/06/2003

**Nel documento sono indicati gli identificativi
catastali dell'immobile originario dell'attuale**

NOVI LIGURE (F965) (AL)
Foglio 28 Particella 343

Visura telematica

Tributi speciali: Euro 0,90

Legenda

a) F/1: Area urbana

Catasto terreni
Visura attuale per immobile
Situazione degli atti informatizzati al 30/06/2022



Immobile di catasto terreni



Causali di aggiornamento ed annotazioni

Informazioni riportate negli atti del catasto al 30/06/2022

Dati identificativi: Comune di **NOVI LIGURE (F965) (AL)**

Foglio **28** Particella **633**

Classamento:

Particella con destinazione: **FERROVIA SP**

Superficie: **17.061 m²**

Ultimo atto di aggiornamento: Tipo Mappale del 23/09/2008 Pratica n. AL0276621 in atti dal 23/09/2008 (n. 276621.1/2008)

> **Dati identificativi**

Comune di **NOVI LIGURE (F965) (AL)**

Foglio **28** Particella **633**

Tipo Mappale del 23/09/2008 Pratica n. AL0276621 in
atti dal 23/09/2008 (n. 276621.1/2008)

> **Dati di classamento**

Particella con destinazione: **FERROVIA SP**

Superficie: **17.061 m²**

Tipo Mappale del 23/09/2008 Pratica n. AL0276621 in
atti dal 23/09/2008 (n. 276621.1/2008)

> **Intestazione attuale dell'immobile - totale intestati: 1**

> **1. RETE FERROVIARIA ITALIANA - SOCIETA'
PER AZIONI
(CF 01585570581)**

Sede in ROMA (RM)

Diritto di: Proprieta' per 1/1 (deriva dall'atto 1)

1. Atto del 21/06/2001 Pubblico ufficiale NOTAIO
FALCONE Sede ROMA (RM) Repertorio n. 14002 - UU
Sede ROMA (RM) Registrazione n. 4104 registrato in
data 27/06/2001 - VERBALE DI ASSEMBLEA
STRAORDINARIA Voltura n. 1747.1/2013 - Pratica n.
AL0023927 in atti dal 11/02/2013

Visura telematica

Tributi speciali: Euro 0,90

Catasto terreni
Visura attuale per immobile
Situazione degli atti informatizzati al 30/06/2022



Immobile di catasto terreni



Causali di aggiornamento ed annotazioni

Informazioni riportate negli atti del catasto al 30/06/2022

Dati identificativi: Comune di **NOVI LIGURE (F965) (AL)**

Foglio **28** Particella **660**

Classamento:

Particella con destinazione: **ENTE URBANO**

Superficie: **660 m²**

Ultimo atto di aggiornamento: FRAZIONAMENTO del 06/05/2021 Pratica n. AL0034870 in atti dal 06/05/2021 presentato il 06/05/2021 (n. 34870.1/2021)

> **Dati identificativi**

Comune di **NOVI LIGURE (F965) (AL)**

Foglio **28** Particella **660**

Aree di enti urbani e promiscui - Partita speciale 1

FRAZIONAMENTO del 06/05/2021 Pratica n. AL0034870 in atti dal 06/05/2021 presentato il 06/05/2021 (n. 34870.1/2021)

> **Dati di classamento**

Particella con destinazione: **ENTE URBANO**

Superficie: **660 m²**

FRAZIONAMENTO del 06/05/2021 Pratica n. AL0034870 in atti dal 06/05/2021 presentato il 06/05/2021 (n. 34870.1/2021)

Visura telematica

Tributi speciali: Euro 0,90

Catasto fabbricati
Visura attuale per immobile
Situazione degli atti informatizzati al **30/06/2022**



Immobile di catasto fabbricati



Causali di aggiornamento ed annotazioni

Informazioni riportate negli atti del catasto al 30/06/2022

Dati identificativi: Comune di **NOVI LIGURE (F965) (AL)**

Foglio **28** Particella **660**

Classamento:

Categoria **F/1^a**, Consistenza **660 m²**

Indirizzo: VIA PIETRO ISOLA n. 70 Piano T

Ultimo atto di aggiornamento: VARIAZIONE del 22/05/2021 Pratica n. AL0041793 in atti dal 24/05/2021 DEMOLIZIONE PARZIALE-DIVERSA DISTRIBUZIONE DEGLI SPAZI INTERNI-FRAZIONAMENTO E FUSIONE (n. 16227.1/2021)

> **Dati identificativi**

Comune di **NOVI LIGURE (F965) (AL)**

Foglio **28** Particella **660**

VARIAZIONE del 22/05/2021 Pratica n. AL0041793 in atti dal 24/05/2021 DEMOLIZIONE PARZIALE-DIVERSA DISTRIBUZIONE DEGLI SPAZI INTERNI-FRAZIONAMENTO E FUSIONE (n. 16227.1/2021)

> **Indirizzo**

VIA PIETRO ISOLA n. 70 Piano T

VARIAZIONE del 22/05/2021 Pratica n. AL0041793 in atti dal 24/05/2021 DEMOLIZIONE PARZIALE-DIVERSA DISTRIBUZIONE DEGLI SPAZI INTERNI-FRAZIONAMENTO E FUSIONE (n. 16227.1/2021)

> **Dati di classamento**

Categoria **F/1^a**, Consistenza **660 m²**

VARIAZIONE del 22/05/2021 Pratica n. AL0041793 in atti dal 24/05/2021 DEMOLIZIONE PARZIALE-DIVERSA DISTRIBUZIONE DEGLI SPAZI INTERNI-FRAZIONAMENTO E FUSIONE (n. 16227.1/2021)

Direzione Provinciale di Alessandria
Ufficio Provinciale - Territorio
Servizi Catastali

> **Intestazione attuale dell'immobile - totale intestati: 1**

> **1. COMUNE DI NOVI LIGURE
(CF 00160310066)**

Sede in NOVI LIGURE (AL)

Diritto di: Proprieta' per 1000/1000 (deriva dall'atto
1)

1. VARIAZIONE del 22/05/2021 Pratica n. AL0041793
in atti dal 24/05/2021 DEMOLIZIONE PARZIALE-
DIVERSA DISTRIBUZIONE DEGLI SPAZI INTERNI-
FRAZIONAMENTO E FUSIONE (n. 16227.1/2021)

Visura telematica

Tributi speciali: Euro 0,90

Legenda

a) F/1: Area urbana

Catasto terreni
Visura attuale per immobile
Situazione degli atti informatizzati al 30/06/2022



Immobile di catasto terreni



Causali di aggiornamento ed annotazioni

Informazioni riportate negli atti del catasto al 30/06/2022

Dati identificativi: Comune di **NOVI LIGURE (F965) (AL)**

Foglio **27** Particella **826**

Classamento:

Particella con destinazione: **AREA FAB DM**

Superficie: **3.400 m²**

Ultimo atto di aggiornamento: FRAZIONAMENTO del 16/02/2005 Pratica n. AL0008422 in atti dal 16/02/2005 (n. 8422.1/2005)

> **Dati identificativi**

Comune di **NOVI LIGURE (F965) (AL)**

Foglio **27** Particella **826**

FRAZIONAMENTO del 16/02/2005 Pratica n. AL0008422 in atti dal 16/02/2005 (n. 8422.1/2005)

> **Dati di classamento**

Particella con destinazione: **AREA FAB DM**

Superficie: **3.400 m²**

FRAZIONAMENTO del 16/02/2005 Pratica n. AL0008422 in atti dal 16/02/2005 (n. 8422.1/2005)

> **Intestazione attuale dell'immobile - totale intestati: 1**

> **1. MUNICIPIO DI NOVI LIGURE (CF 00160310066)**

Sede in NOVI LIGURE (AL)

Dritto di: Proprieta' per 1/1 (deriva dall'atto 1)

1. RETTIFICA DI INTESTAZIONE ALL'ATTUALITA' del 21/03/1985 Pubblico ufficiale CHIAPUZZO Sede NOVI LIGURE (AL) Repertorio n. 12220 - UR Sede NOVI LIGURE (AL) Registrazione n. 898 registrato in data 02/05/1985 - RETT. INT. ATTO - IST.44445/18 Voltura n. 4125.1/2018 - Pratica n. AL0046464 in atti dal 04/05/2018

Visura telematica

Tributi speciali: Euro 0,90

Catasto terreni
Visura attuale per immobile
Situazione degli atti informatizzati al 30/06/2022



Immobile di catasto terreni



Causali di aggiornamento ed annotazioni

Informazioni riportate negli atti del catasto al 30/06/2022

Dati identificativi: Comune di **NOVI LIGURE (F965) (AL)**

Foglio **27** Particella **2**

Classamento:

Redditi: dominicale **Euro 20,55 Lire 39.800**

agrario **Euro 18,50 Lire 35.820**

Particella con qualità: **SEMINATIVO** di classe **3**

Superficie: **3.980 m²**

Ultimo atto di aggiornamento: Impianto meccanografico del 20/06/1984

> **Dati identificativi**

Comune di **NOVI LIGURE (F965) (AL)**

Foglio **27** Particella **2**

Partita: **562**

Impianto meccanografico del 20/06/1984

> **Dati di classamento**

Redditi: dominicale **Euro 20,55 Lire 39.800**

agrario **Euro 18,50 Lire 35.820**

Particella con qualità: **SEMINATIVO** di classe **3**

Superficie: **3.980 m²**

Impianto meccanografico del 20/06/1984

> **Intestazione attuale dell'immobile - totale intestati: 1**

> **1. COMUNE DI NOVI LIGURE
(CF 00160310065)^{a)}**

Sede in **NOVI LIGURE (AL)**

Diritto di: Proprieta' per 1000/1000 (deriva dall'atto
1)

1. Impianto meccanografico del 20/06/1984

Direzione Provinciale di Alessandria
Ufficio Provinciale - Territorio
Servizi Catastali

Tributi speciali: Euro 0,90

Legenda

a) Codice fiscale non validato in anagrafe tributaria

Catasto terreni
Visura attuale per immobile
Situazione degli atti informatizzati al 30/06/2022



Immobile di catasto terreni



Causali di aggiornamento ed annotazioni

Informazioni riportate negli atti del catasto al 30/06/2022

Dati identificativi: Comune di **NOVI LIGURE (F965) (AL)**

Foglio **27** Particella **862**

Classamento:

Particella con destinazione: **ENTE URBANO**

Superficie: **1.070 m²**

Ultimo atto di aggiornamento: FRAZIONAMENTO del 12/10/2006 Pratica n. AL0169126 in atti dal 12/10/2006 (n. 169126.1/2006)

> **Dati identificativi**

Comune di **NOVI LIGURE (F965) (AL)**

Foglio **27** Particella **862**

Aree di enti urbani e promiscui - Partita speciale 1

FRAZIONAMENTO del 12/10/2006 Pratica n. AL0169126 in atti dal 12/10/2006 (n. 169126.1/2006)

Unità immobiliari corrispondenti al catasto fabbricati

Comune di **NOVI LIGURE (F965) (AL)**

Foglio **27** Particella **862**

> **Dati di classamento**

Particella con destinazione: **ENTE URBANO**

Superficie: **1.070 m²**

FRAZIONAMENTO del 12/10/2006 Pratica n. AL0169126 in atti dal 12/10/2006 (n. 169126.1/2006)

Visura telematica

Tributi speciali: Euro 0,90

Catasto fabbricati
Visura attuale per immobile
Situazione degli atti informatizzati al 30/06/2022



Immobile di catasto fabbricati



Causali di aggiornamento ed annotazioni

Informazioni riportate negli atti del catasto al 30/06/2022

Dati identificativi: Comune di **NOVI LIGURE (F965) (AL)**

Foglio **27** Particella **862**

Classamento:

Categoria **F/1^a**, Consistenza **1070 m²**

Indirizzo: VIA OVADA n. SN Piano T

Ultimo atto di aggiornamento: DIVISIONE del 16/10/2006 Pratica n. AL0170649 in atti dal 16/10/2006
DIVISIONE (n. 23905.1/2006)

> **Dati identificativi**

Comune di **NOVI LIGURE (F965) (AL)**

Foglio **27** Particella **862**

DIVISIONE del 16/10/2006 Pratica n. AL0170649 in atti
dal 16/10/2006 DIVISIONE (n. 23905.1/2006)

Particelle corrispondenti al catasto terreni

Comune di **NOVI LIGURE (F965) (AL)**

Foglio **27** Particella **862**

> **Indirizzo**

VIA OVADA n. SN Piano T

DIVISIONE del 16/10/2006 Pratica n. AL0170649 in atti
dal 16/10/2006 DIVISIONE (n. 23905.1/2006)

> **Dati di classamento**

Categoria **F/1^a**, Consistenza **1070 m²**

DIVISIONE del 16/10/2006 Pratica n. AL0170649 in atti
dal 16/10/2006 DIVISIONE (n. 23905.1/2006)

> Intestazione attuale dell'immobile - totale intestati: 1

> 1. COMUNE DI NOVI LIGURE
(CF 00160310066)

Sede in NOVI LIGURE (AL)

Diritto di: Proprieta' per 1/1 (deriva dall'atto 1)

1. Atto del 12/12/2008 Pubblico ufficiale BORGHERO FRANCO Sede NOVI LIGURE (AL) Repertorio n. 54154 registrato in data - CESSIONE DI DIRITTI REALI A TITOLO GRATUITO Nota presentata con Modello Unico n. 4602.1/2008 Reparto PI di NOVI LIGURE in atti dal 24/12/2008

Visura telematica

Tributi speciali: Euro 0,90

Legenda

a) F/1: Area urbana

Catasto terreni
Visura attuale per immobile
Situazione degli atti informatizzati al 30/06/2022



Immobile di catasto terreni



Causali di aggiornamento ed annotazioni

Informazioni riportate negli atti del catasto al 30/06/2022

Dati identificativi: Comune di **NOVI LIGURE (F965) (AL)**

Foglio **27** Particella **860**

Classamento:

Particella con destinazione: **ENTE URBANO**

Superficie: **7.740 m²**

Ultimo atto di aggiornamento: FRAZIONAMENTO del 12/10/2006 Pratica n. AL0169126 in atti dal 12/10/2006 (n. 169126.1/2006)

> **Dati identificativi**

Comune di **NOVI LIGURE (F965) (AL)**

Foglio **27** Particella **860**

Aree di enti urbani e promiscui - Partita speciale 1

FRAZIONAMENTO del 12/10/2006 Pratica n. AL0169126 in atti dal 12/10/2006 (n. 169126.1/2006)

Unità immobiliari corrispondenti al catasto fabbricati

Comune di **NOVI LIGURE (F965) (AL)**

Foglio **27** Particella **860**

> **Dati di classamento**

Particella con destinazione: **ENTE URBANO**

Superficie: **7.740 m²**

FRAZIONAMENTO del 12/10/2006 Pratica n. AL0169126 in atti dal 12/10/2006 (n. 169126.1/2006)

Visura telematica

Tributi speciali: Euro 0,90

Catasto fabbricati
Visura attuale per immobile
Situazione degli atti informatizzati al 30/06/2022



Immobile di catasto fabbricati



Causali di aggiornamento ed annotazioni

Informazioni riportate negli atti del catasto al 30/06/2022

Dati identificativi: Comune di **NOVI LIGURE (F965) (AL)**

Foglio **27** Particella **860**

Classamento:

Categoria **F/1^a**, Consistenza **7740 m²**

Indirizzo: VIA OVADA n. SN Piano T

Ultimo atto di aggiornamento: DIVISIONE del 16/10/2006 Pratica n. AL0170649 in atti dal 16/10/2006
DIVISIONE (n. 23905.1/2006)

> **Dati identificativi**

Comune di **NOVI LIGURE (F965) (AL)**

Foglio **27** Particella **860**

DIVISIONE del 16/10/2006 Pratica n. AL0170649 in atti
dal 16/10/2006 DIVISIONE (n. 23905.1/2006)

Particelle corrispondenti al catasto terreni

Comune di **NOVI LIGURE (F965) (AL)**

Foglio **27** Particella **860**

> **Indirizzo**

VIA OVADA n. SN Piano T

DIVISIONE del 16/10/2006 Pratica n. AL0170649 in atti
dal 16/10/2006 DIVISIONE (n. 23905.1/2006)

> **Dati di classamento**

Categoria **F/1^a**, Consistenza **7740 m²**

DIVISIONE del 16/10/2006 Pratica n. AL0170649 in atti
dal 16/10/2006 DIVISIONE (n. 23905.1/2006)

> Intestazione attuale dell'immobile - totale intestati: 1

> 1. COMUNE DI NOVI LIGURE
(CF 00160310066)

Sede in NOVI LIGURE (AL)

Diritto di: Proprieta' per 1/1 (deriva dall'atto 1)

1. Atto del 12/12/2008 Pubblico ufficiale BORGHERO FRANCO Sede NOVI LIGURE (AL) Repertorio n. 54154 registrato in data - CESSIONE DI DIRITTI REALI A TITOLO GRATUITO Nota presentata con Modello Unico n. 4602.1/2008 Reparto PI di NOVI LIGURE in atti dal 24/12/2008

Visura telematica

Tributi speciali: Euro 0,90

Legenda

a) F/1: Area urbana

Catasto terreni
Visura attuale per immobile
Situazione degli atti informatizzati al **01/07/2022**



Immobile di catasto terreni



Causali di aggiornamento ed annotazioni

Informazioni riportate negli atti del catasto al 01/07/2022

Dati identificativi: Comune di **NOVI LIGURE (F965) (AL)**

Foglio **27** Particella **861**

Classamento:

Particella con destinazione: **ENTE URBANO**

Superficie: **7.740 m²**

Ultimo atto di aggiornamento: FRAZIONAMENTO del 12/10/2006 Pratica n. AL0169126 in atti dal 12/10/2006 (n. 169126.1/2006)

> **Dati identificativi**

Comune di **NOVI LIGURE (F965) (AL)**

Foglio **27** Particella **861**

Aree di enti urbani e promiscui - Partita speciale 1

FRAZIONAMENTO del 12/10/2006 Pratica n. AL0169126 in atti dal 12/10/2006 (n. 169126.1/2006)

Unità immobiliari corrispondenti al catasto fabbricati

Comune di **NOVI LIGURE (F965) (AL)**

Foglio **27** Particella **861**

> **Dati di classamento**

Particella con destinazione: **ENTE URBANO**

Superficie: **7.740 m²**

FRAZIONAMENTO del 12/10/2006 Pratica n. AL0169126 in atti dal 12/10/2006 (n. 169126.1/2006)

Visura telematica

Tributi speciali: Euro 0,90

Catasto fabbricati
Visura attuale per immobile
Situazione degli atti informatizzati al **01/07/2022**



Immobile di catasto fabbricati



Causali di aggiornamento ed annotazioni

Informazioni riportate negli atti del catasto al 01/07/2022

Dati identificativi: Comune di **NOVI LIGURE (F965) (AL)**

Foglio **27** Particella **861**

Classamento:

Categoria **F/1^a**, Consistenza **7740 m²**

Indirizzo: VIA OVADA n. SN Piano T

Ultimo atto di aggiornamento: DIVISIONE del 16/10/2006 Pratica n. AL0170649 in atti dal 16/10/2006
DIVISIONE (n. 23905.1/2006)

> **Dati identificativi**

Comune di **NOVI LIGURE (F965) (AL)**

Foglio **27** Particella **861**

DIVISIONE del 16/10/2006 Pratica n. AL0170649 in atti
dal 16/10/2006 DIVISIONE (n. 23905.1/2006)

Particelle corrispondenti al catasto terreni

Comune di **NOVI LIGURE (F965) (AL)**

Foglio **27** Particella **861**

> **Indirizzo**

VIA OVADA n. SN Piano T

DIVISIONE del 16/10/2006 Pratica n. AL0170649 in atti
dal 16/10/2006 DIVISIONE (n. 23905.1/2006)

> **Dati di classamento**

Categoria **F/1^a**, Consistenza **7740 m²**

DIVISIONE del 16/10/2006 Pratica n. AL0170649 in atti
dal 16/10/2006 DIVISIONE (n. 23905.1/2006)

> **Intestazione attuale dell'immobile - totale intestati: 1**

> **1. COMUNE DI NOVI LIGURE
(CF 00160310066)**

Sede in NOVI LIGURE (AL)

Diritto di: Proprieta' per 1/1 (deriva dall'atto 1)

1. Atto del 12/12/2008 Pubblico ufficiale BORGHERO FRANCO Sede NOVI LIGURE (AL) Repertorio n. 54154 registrato in data - CESSIONE DI DIRITTI REALI A TITOLO GRATUITO Nota presentata con Modello Unico n. 4602.1/2008 Reparto PI di NOVI LIGURE in atti dal 24/12/2008

Visura telematica

Tributi speciali: Euro 0,90

Legenda

a) F/1: Area urbana

Catasto terreni
Visura attuale per immobile
Situazione degli atti informatizzati al 30/06/2022



Immobile di catasto terreni



Causali di aggiornamento ed annotazioni

Informazioni riportate negli atti del catasto al 30/06/2022

Dati identificativi: Comune di **NOVI LIGURE (F965) (AL)**

Foglio **23** Particella **465**

Classamento:

Redditi: dominicale **Euro 1,58**

agrario **Euro 1,19**

Particella con qualità: **SEMINATIVO** di classe **1**

Superficie: **170 m²**

Ultimo atto di aggiornamento: FRAZIONAMENTO del 06/10/2005 Pratica n. AL0155988 in atti dal 06/10/2005 (n. 155988.1/2005)

> **Dati identificativi**

Comune di **NOVI LIGURE (F965) (AL)**

Foglio **23** Particella **465**

FRAZIONAMENTO del 06/10/2005 Pratica n. AL0155988 in atti dal 06/10/2005 (n. 155988.1/2005)

> **Dati di classamento**

Redditi: dominicale **Euro 1,58**

agrario **Euro 1,19**

Particella con qualità: **SEMINATIVO** di classe **1**

Superficie: **170 m²**

FRAZIONAMENTO del 06/10/2005 Pratica n. AL0155988 in atti dal 06/10/2005 (n. 155988.1/2005)

> **Intestazione attuale dell'immobile - totale intestati: 1**

> **1. COMUNE DI NOVI LIGURE (CF 00160310066)**

Sede in NOVI LIGURE (AL)

Diritto di: Proprieta' per 1/1 (deriva dall'atto 1)

1. Atto del 28/03/2007 Pubblico ufficiale LANZAVECCHIA MARCO Sede NOVI LIGURE (AL) Repertorio n. 18282 registrato in data - COMPRAVENDITA Nota presentata con Modello Unico n. 1333.1/2007 Reparto PI di NOVI LIGURE in atti dal 18/04/2007



Direzione Provinciale di Alessandria
Ufficio Provinciale - Territorio
Servizi Catastali

Data: **30/06/2022**
Ora: **11:35:34**
Numero Pratica: **T127879/2022**
Pag: **2 - Fine**

Tributi speciali: Euro 0,90

Catasto terreni
Visura attuale per immobile
Situazione degli atti informatizzati al 30/06/2022



Immobile di catasto terreni



Causali di aggiornamento ed annotazioni

Informazioni riportate negli atti del catasto al 30/06/2022

Dati identificativi: Comune di **NOVI LIGURE (F965) (AL)**

Foglio **23** Particella **464**

Classamento:

Redditi: dominicale **Euro 14,50**

agrario **Euro 10,88**

Particella con qualità: **SEMINATIVO** di classe 1

Superficie: **1.560 m²**

Ultimo atto di aggiornamento: FRAZIONAMENTO del 06/10/2005 Pratica n. AL0155988 in atti dal 06/10/2005 (n. 155988.1/2005)

> **Dati identificativi**

Comune di **NOVI LIGURE (F965) (AL)**

Foglio **23** Particella **464**

FRAZIONAMENTO del 06/10/2005 Pratica n. AL0155988 in atti dal 06/10/2005 (n. 155988.1/2005)

> **Dati di classamento**

Redditi: dominicale **Euro 14,50**

agrario **Euro 10,88**

Particella con qualità: **SEMINATIVO** di classe 1

Superficie: **1.560 m²**

FRAZIONAMENTO del 06/10/2005 Pratica n. AL0155988 in atti dal 06/10/2005 (n. 155988.1/2005)

> **Intestazione attuale dell'immobile - totale intestati: 1**

> **1. COMUNE DI NOVI LIGURE (CF 00160310066)**

Sede in NOVI LIGURE (AL)

Diritto di: Proprieta' per 1/1 (deriva dall'atto 1)

1. Atto del 28/03/2007 Pubblico ufficiale LANZAVECCHIA MARCO Sede NOVI LIGURE (AL) Repertorio n. 18282 registrato in data - COMPRAVENDITA Nota presentata con Modello Unico n. 1333.1/2007 Reparto PI di NOVI LIGURE in atti dal 18/04/2007



Direzione Provinciale di Alessandria
Ufficio Provinciale - Territorio
Servizi Catastali

Data: **30/06/2022**
Ora: **11:34:34**
Numero Pratica: **T127107/2022**
Pag: **2 - Fine**

Tributi speciali: Euro 0,90