

CERIGNOLA REGIONE PUGLIA PROVINCIA DI FOGGIA

IMPIANTO AGRIVOLTAICO E RELATIVE OPERE ED INFRASTRUTTURE CONNESSE DELLA POTENZA ELETTRICA DI 1111,62 MW (ex 114,64 MW) SITO NEL COMUNE DI CERIGNOLA

PROGETTO DEFINITIVO

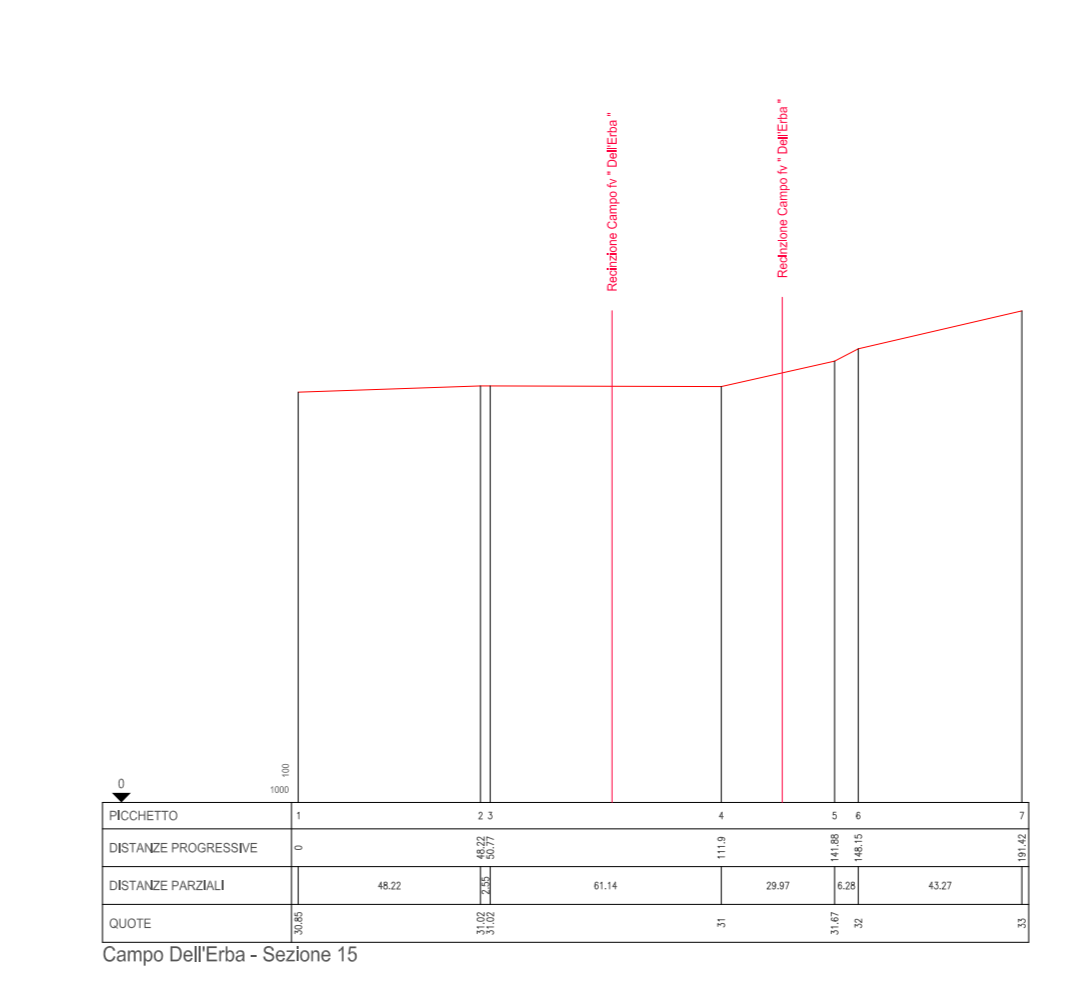
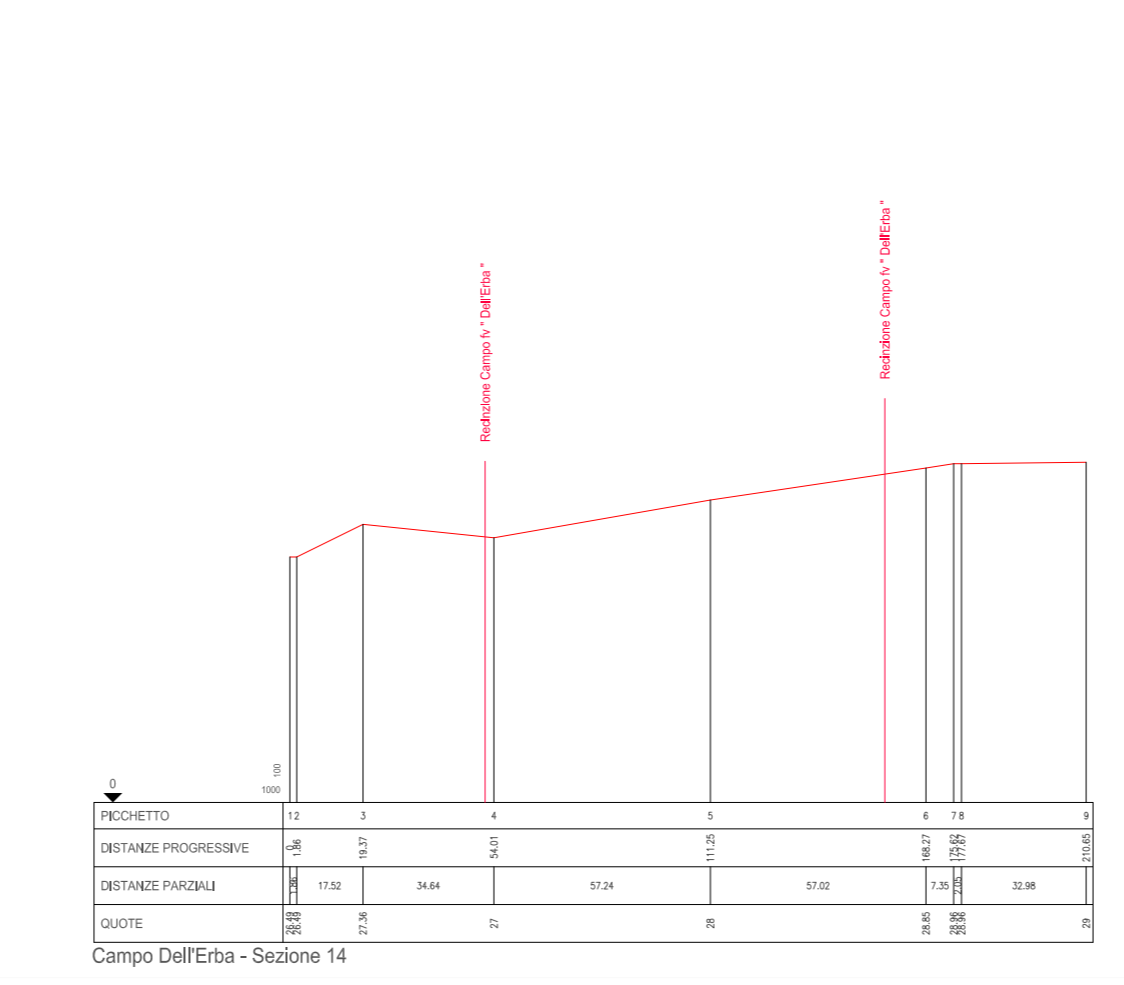

Rilievo planoaltimetrico Campo FV - Dell'Erba

Proponente: **CERIGNOLA SOLAR I s.r.l.**
Via Antonio Locatelli n.1
37122 Verona
P.IVA 04688330232
cerignolasolar1 srl@egsmail.it

Progettazione: **WH Group s.r.l.**
Via A. Locatelli n.1 - 37122 Verona (VR)
P.IVA 12336131003
ingegnera@whgroup.eu



Spazio riservato agli Enti:



File: VZY142_4.2.8.5_RilievoPlanoaltimetrico.pdf		Cod. VZY142		Scale: 1:3000 - 1:2000	
Rev.	Data	Descrizione	Redatto	Approvato	
00	21/02/2020	Primo emissione	A. Taraglia	S.M. Caputo	
4.2.8.5					
CERIGNOLA SOLAR I s.r.l. Via Antonio Locatelli n.1 37122 Verona www.entispa.it					