










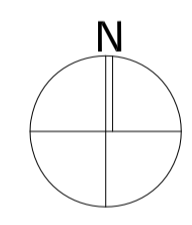





1. LEGENDA
-  CABINA DI INVERTER
  -  CABINA DI RICEZIONE
  -  MAGAZZINO INVERTER
  -  LOCALE DI SERVIZIO
  -  PANNELLI FOTOVOLTAICI
  -  PERIMETRO IMPIANTO
  -  DELIMITAZIONE QUADRI
  -  PERIMETRO STRADA INTERNA
  -  RECINZIONE
  -  INGRESSO
  -  PERIMETRO STRADA ESISTENTE
  -  PERIMETRO STRADA DA REALIZZARE



CERIGNOLA	REGIONE PUGLIA	PROVINCIA DI FOGGIA
IMPIANTO AGRIVOLTAICO E RELATIVE OPERE ED INFRASTRUTTURE CONNESSE DELLA POTENZA ELETTRICA DI 111,62 MW (ex 114,64 MW) SITO NEL COMUNE DI CERIGNOLA		
<b>PROGETTO DEFINITIVO</b>		
<b>Layout Campo FV "Santa Maria dei Manzi" - Viabilità interna</b>		
Proponente: <b>CERIGNOLA SOLAR I s.r.l.</b> Via Antonio Locatelli n.1 37122 Verona P.IVA 04888330232 cerignolasolar1srl@legalmail.it	Progettazione: <b>WH Group s.r.l.</b> Via A. Locatelli n. 1 - 37122 Verona (VR) P.IVA 12336131003 ingegneria@enitgroup.eu  Ing. Antonio Tartaglia	
		
Spazio riservato agli Enti:		

File: VZYY142_ElboratoGrafico_4.2.9_6.1		Cod. VZYY142	Scala: 1:2000		
<b>4.2.9_6.1</b>	Rev.	Data	Descrizione	Redatto	Approvato
	00	21/02/2020	Prima emissione		
	01	01/02/2021	Varianze migliorativa	A. Tartaglia	S.M. Caputo
CERIGNOLA SOLAR I s.r.l.   Via Antonio Locatelli n.1 37122 Verona   www.enitspa.it					