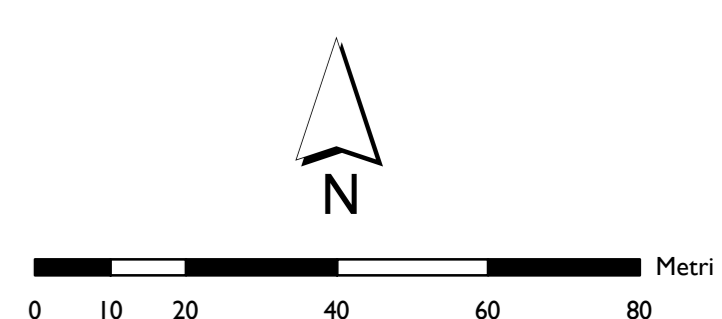
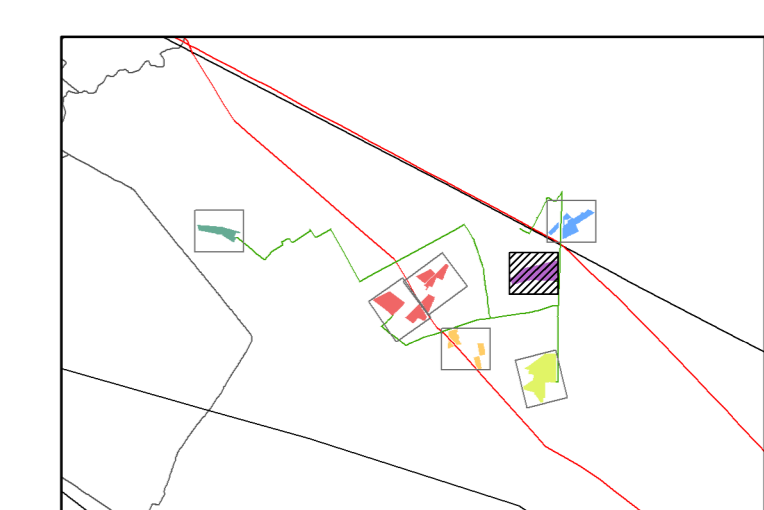
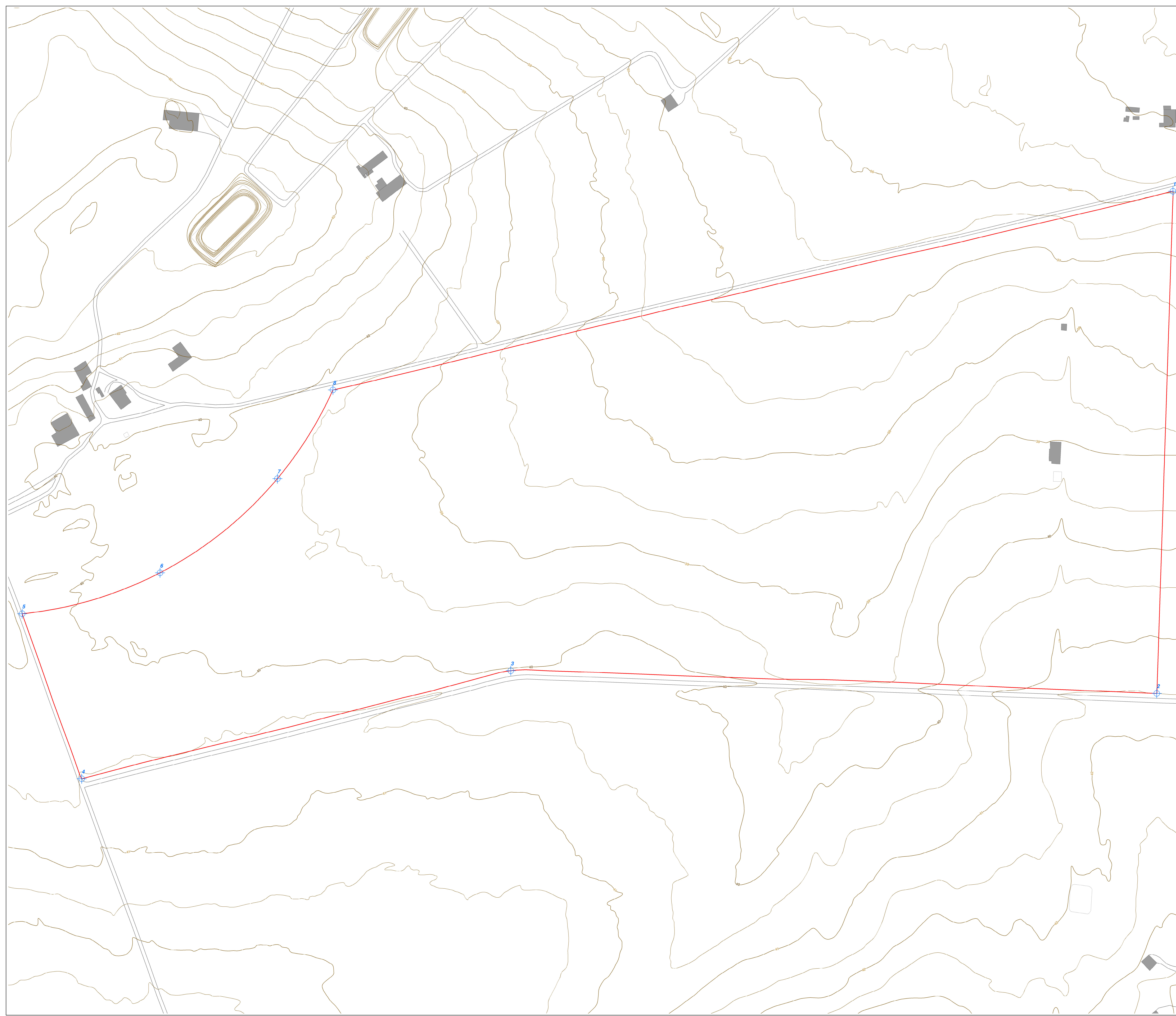


Vertice	Nord	Est
1	4578898.99	575432.85
2	4578485.47	575419.48
3	4578504.17	574887.31
4	4578415.19	574533.96
5	4578553.04	574484.95
6	4578584.77	574598.44
7	4578662.35	574695.15
8	4578735.38	574740.87



Fonti: NS. Elaborazione



CERIGNOLA REGIONE PUGLIA PROVINCIA DI FOGGIA

IMPIANTO AGRIVOLTAICO E RELATIVE OPERE ED INFRASTRUTTURE CONNESSE DELLA POTENZA ELETTRICA DI 111,62 MW (ex 114,64 MW) SITO NEL COMUNE DI CERIGNOLA

PROGETTO DEFINITIVO

**RILIEVO PLANOALTIMETRICO - STATO DI FATTO "CAMPO POSTA DEI PRETI"**

Proponente: CERIGNOLA SOLAR I s.r.l. Via Antonio Locatelli n.1 37122 Verona P.IVA 0488833032 www.enitspa.it cerignolasolar1@legmail.it

Progettazione: WH Group s.r.l. Via A. Locatelli n.1 - 37122 Verona (VR) - P.IVA 12336131003 ingegneria@whgroup.eu



Spazio riservato agli Enti:

Rev/ZY1142_RilievoPlanoaltimetricoF_428_114-Rev1.pdf	Cod/ZY1142	Scala: 1:1000
--	------------	---------------

Rev.	Data	Descrizione	Redatto	Approvato
00	04/08/2020	Richiesta integrazioni luglio 2020		
01	07/02/2022	VIA Mineraria	A. Tortiglio	S.M. Caputo

428\_114