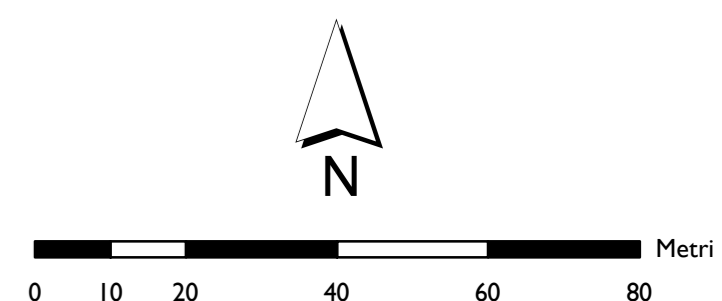
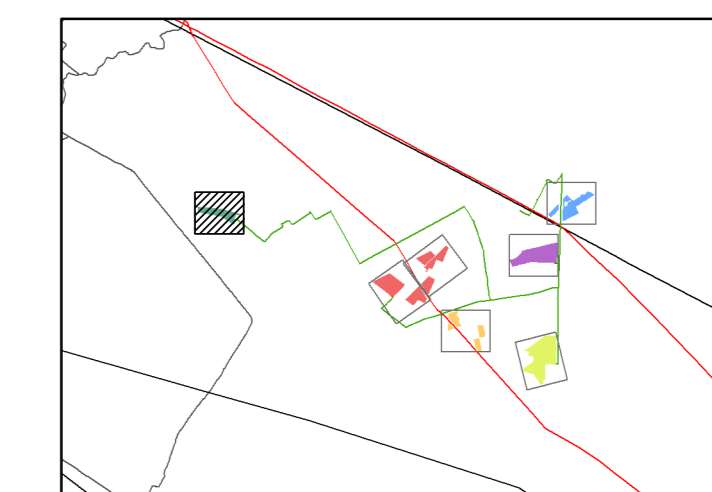
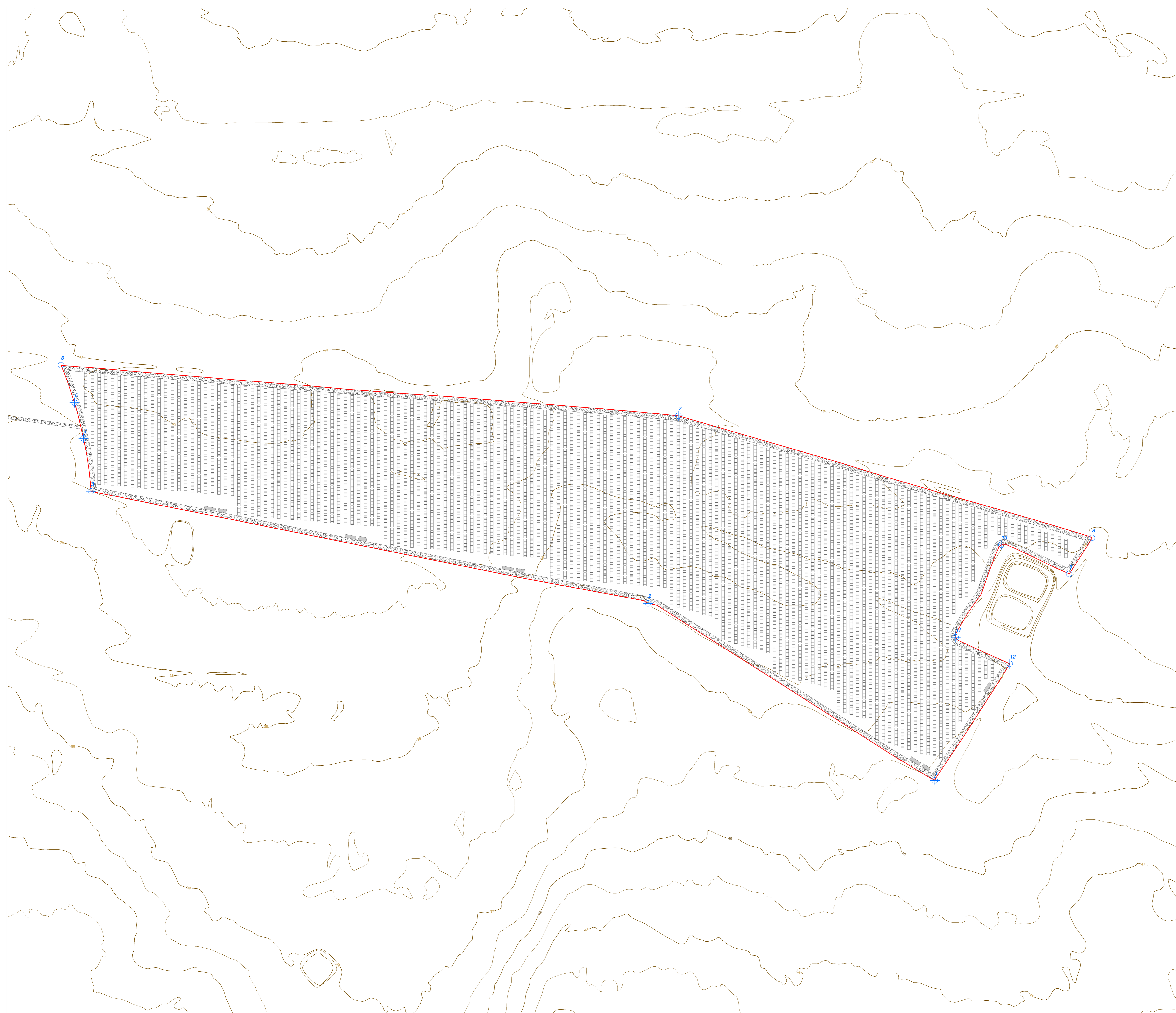


Vertice	Nord	Est
1	4579256.33	569011.67
2	4579402.14	568775.38
3	4579494.36	568316.60
4	4579538.01	568310.42
5	4579967.43	568303.03
6	4579988.29	568291.86
7	4579556.61	568800.38
8	4579456.17	569141.13
9	4579426.42	569122.32
10	4579450.34	569066.45
11	4579374.22	569028.90
12	4579352.33	569073.44



Fonte: NS. Elaborazione



CERIGNOLA REGIONE PUGLIA PROVINCIA DI FOGGIA

IMPIANTO AGRIVOLTAICO E RELATIVE OPERE ED INFRASTRUTTURE CONNESSE DELLA POTENZA ELETTRICA DI 111,62 MW (ex 114,64 MW) SITO NEL COMUNE DI CERIGNOLA

PROGETTO DEFINITIVO

RILIEVO PLANOALTIMETRICO - STATO DI PROGETTO "CAMPO TRAMEZZO"

Proponente: CERIGNOLA SOLAR I s.r.l. Via Antonio Locatelli n.1 37122 Verona P.IVA 0488833032 www.enitspa.it cerignolasolar1@legalmat.it

Progettazione: WH Group s.r.l. Via A. Locatelli n.1 - 37122 Verona (VR) - P.IVA 12136131003 ingegneria@whgroup.eu



Spazio riservato agli Enti:

Rev.	Data	Descrizione	Redatto	Approvato
00	04/08/2020	Redazione Ingegneri luglio 2020		
01	07/02/2022	VIA Ministeriale	A. Tortoligo	S. M. Caputo