





























LEGENDA

-  CAMPI FOTOVOLTAICI
-  CAVIDOTTI
-  SOTTOSTAZIONE
-  STALLO SOTTOSTAZIONE
-  ALTRO IMPIANTO

TIPI DI PRESENZE ARCHEOLOGICHE

- | | |
|--|--|
| <ul style="list-style-type: none">  VILLAGGIO  INSEDIAMENTO / ABITATO  DOMUS / VILLA  IMPIANTO TERMALE  NECROPOLI  AREA DI MATERIALI FITTILI  REPERTO ISOLATO SPORADICO  ANOMALIE DA FOTOINTERPRETAZIONE | <p>CODICE IDENTIFICATIVO DELLE PRESENZE</p> <p>YY = numero progressivo elemento</p> <p>CRONOLOGIA</p> <ul style="list-style-type: none">  Età del Bronzo  Età Neolitica  Età Dauna  Età Romana  Età Ellenistica  Età Medievale |
|--|--|
-
- | | |
|--|---|
| <p>COMPONENTI STORICO CULTURALI ART. 40.3 N.T.A.</p> <ul style="list-style-type: none">  Aree a rischio archeologico  Segnalazioni Archeologiche | <ul style="list-style-type: none">  Salapia Vetus  VIABILITA' ALVISI  VIABILITA' TRATTURI |
|--|---|

- RISCHIO ARCHEOLOGICO**
-  Rischio Archeologico MEDIO-ALTO
 -  Rischio Archeologico MEDIO-BASSO
 -  Rischio Archeologico MEDIO
 -  Rischio Archeologico BASSO

- IMPATTO/POTENZIALE ARCHEOLOGICO**
-  7. INDIZIATO DA RITROVAMENTI MATERIALI LOCALIZZATI
 -  6. INDIZIATO DA DATI TOPOGRAFICI O DA OSSERVAZIONI REMOTE
 -  3. BASSO



MINISTERO PER I BENI E LE ATTIVITÀ CULTURALI E PER IL TURISMO
 Soprintendenza Archeologia, Belle arti e Paesaggio per le province di Barletta-Andria-Trani e Foggia

COSTRUZIONE ED ALL'ESERCIZIO DELL'IMPIANTO DI PRODUZIONE DI ENERGIA ELETTRICA DA FONTE FOTOVOLTAICA E DELLE RELATIVE OPERE ED INFRASTRUTTURE CONNESSE DELLA POTENZA ELETTRICA DI 114,64 MW SITO NEL COMUNE DI CERIGNOLA

Scala
1:50.000

Agosto 2020


Allegato 03
R_Keymap

Committente: **EN.IT s. r. l.**
 Stradone San Fermo n.19 - 37121 Verona (VR)
 enit2019@pec.it - P.IVA 04642500237

VERIFICA PREVENTIVA DELL'INTERESSE ARCHEOLOGICO

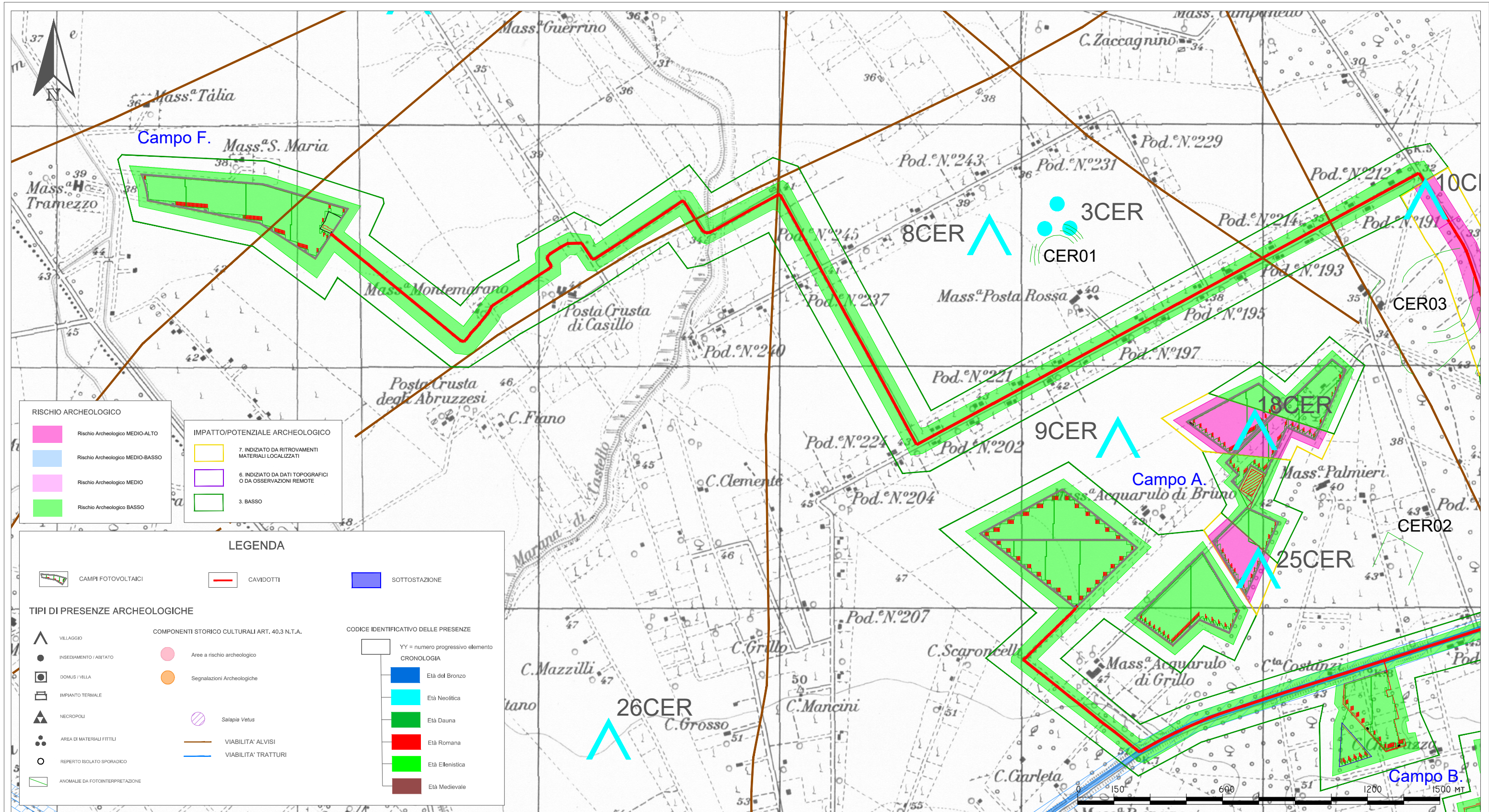
VZYY142 - Carta del Rischio Archeologico

Responsabile:
 Dott.ssa Maria Grazia Liseno



NOSTOI
 Via San Marco 1511 - 30015 CHIOGGIA (VE)
 CF-P.IVA-Reg.I. 03653560270 REA 327005
 Via Dante, 134 - 85024 LAVELLO (PZ) REA 127240
 info@nostoi-archeologia.it



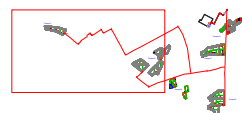


MINISTERO PER I BENI E LE ATTIVITÀ CULTURALI E PER IL TURISMO
 Soprintendenza Archeologia, Belle arti e Paesaggio per le province di Barletta-Andria-Trani e Foggia

COSTRUZIONE ED ALL'ESERCIZIO DELL'IMPIANTO DI PRODUZIONE DI ENERGIA ELETTRICA DA FONTE FOTOVOLTAICA E DELLE RELATIVE OPERE ED INFRASTRUTTURE CONNESSE DELLA POTENZA ELETTRICA DI 114,64 MW SITO NEL COMUNE DI CERIGNOLA

Scala
1:15.000

Agosto 2020
Allegato 03
R_1



Committente: **EN.IT s. r. l.**
 Stradone San Fermo n.19 - 37121 Verona (VR)
 enit2019@pec.it - P.IVA 04642500237

Responsabile:
Dott.ssa Maria Grazia Liseno

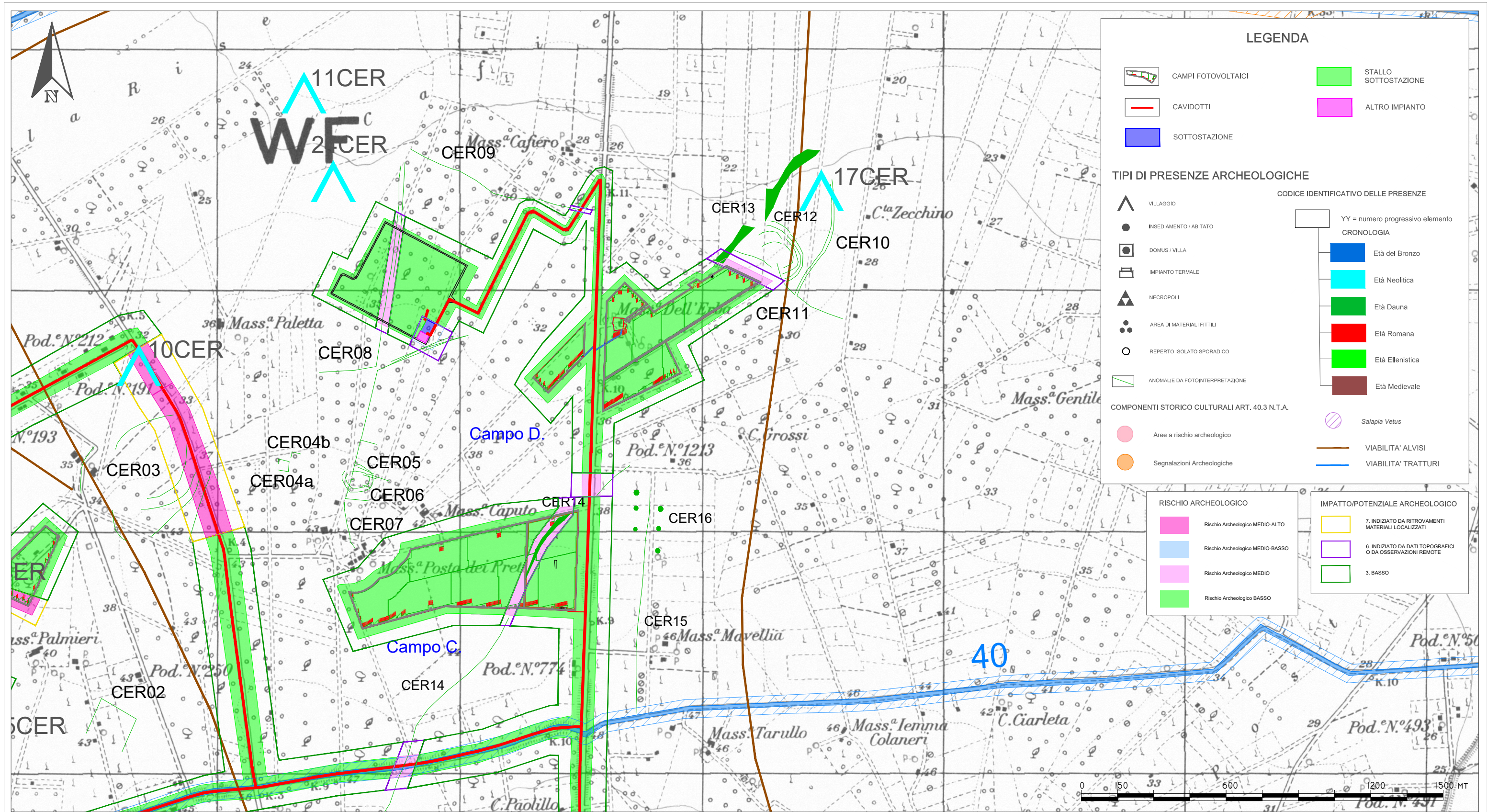


NOSTOI
 Via San Marco 1511 - 30015 CHIOGGIA (VE)
 CF-P.IVA-Reg.I. 03653560270 REA 327005
 Via Dante, 134 - 85024 LAVELLO (PZ) REA 127240
 info@nostoi-archeologia.it



VZYY142 - Carta delle Rischio Archeologico

VERIFICA PREVENTIVA DELL'INTERESSE ARCHEOLOGICO

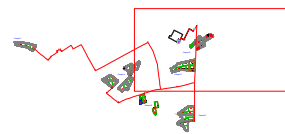


MINISTERO PER I BENI E LE ATTIVITÀ CULTURALI E PER IL TURISMO
Soprintendenza Archeologia, Belle arti e Paesaggio per le province di Barletta-Andria-Trani e Foggia

COSTRUZIONE ED ALL'ESERCIZIO DELL'IMPIANTO DI PRODUZIONE DI ENERGIA ELETTRICA DA FONTE FOTOVOLTAICA E DELLE RELATIVE OPERE ED INFRASTRUTTURE CONNESSE DELLA POTENZA ELETTRICA DI 114,64 MW SITO NEL COMUNE DI CERIGNOLA

Scala
1:15.000

Agosto 2020
Allegato 03
R_2



Committente: **EN.IT s. r. l.**
Stradone San Fermo n.19 - 37121 Verona (VR)
enit2019@pec.it - P.IVA 04642500237

Responsabile:
Dott.ssa Maria Grazia Liseno

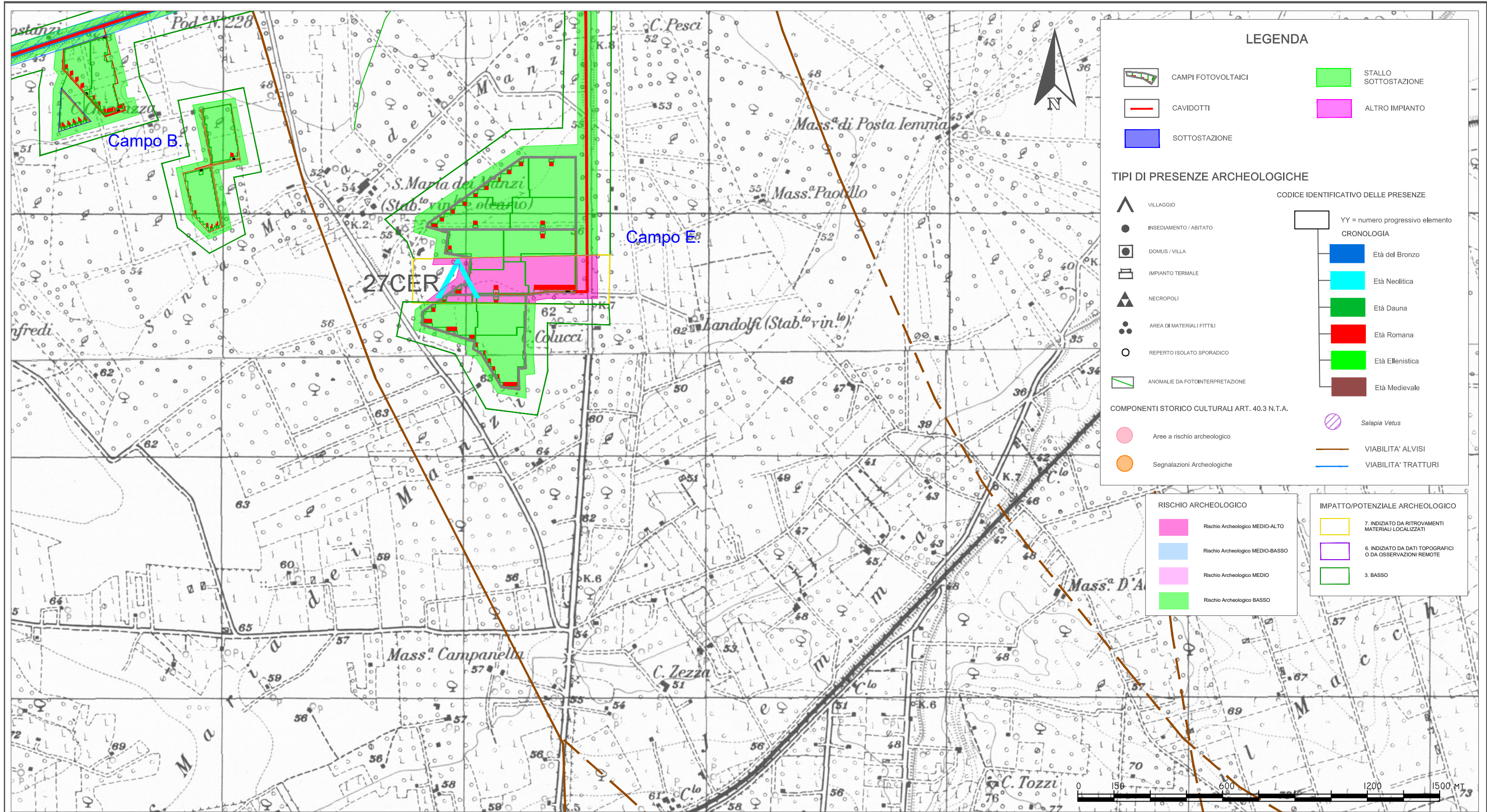


NOSTOI
Via San Marco 1511 - 30015 CHIOGGIA (VE)
CF-P.IVA-Reg.I. 03653560270 REA 327005
Via Dante, 134 - 85024 LAVELLO (PZ) REA 127240
info@nostoi-archeologia.it



VZYY142 - Carta delle Rischio Archeologico

VERIFICA PREVENTIVA DELL'INTERESSE ARCHEOLOGICO



MINISTERO PER I BENI E LE ATTIVITÀ CULTURALI E PER IL TURISMO
 Soprintendenza Archeologia, Belle arti e Paesaggio per le province di Barletta-Andria-Trani e Foggia

COSTRUZIONE ED ALL'ESERCIZIO DELL'IMPIANTO DI PRODUZIONE DI ENERGIA ELETTRICA DA FONTE FOTOVOLTAICA E DELLE RELATIVE OPERE ED INFRASTRUTTURE CONNESSE DELLA POTENZA ELETTRICA DI 114,64 MW SITO NEL COMUNE DI CERIGNOLA

Scala
1:15.000

Agosto 2020
Allegato 03
R_3



Committente: **EN.IT s. r. l.**
 Stradone San Fermo n.19 - 37121 Verona (VR)
 enit2019@pec.it - P.IVA 04642500237

Responsabile:
Dott.ssa Maria Grazia Liseno



NOSTOI
 Via San Marco 1511 - 30015 CHIOGGIA (VE)
 CF-P.IVA-Reg.I. 03653560270 REA 327005
 Via Dante, 134 - 85024 LAVELLO (PZ) REA 127240
 info@nostoi-archeologia.it



VZYY142 - Carta delle Rischio Archeologico

VERIFICA PREVENTIVA DELL'INTERESSE ARCHEOLOGICO