REGIONE SICILIA
PROVINCE DI SIRACUSA E CATANIA
COMUNI DI FRANCOFONTE E VIZZINI

PROGETTO DI UN IMPIANTO SOLARE AGRIVOLTAICO DENOMINATO "FRANCOFONTE SAN BIAGIO" DA REALIZZARSI NEL COMUNE DI FRANCOFONTE (SR) NELLA CONTRADA "SAN BIAGIO" CON POTENZA PARI A 29.359,40 kWp (22.000,00 kW IN IMMISSIONE) E DELLE RELATIVE OPERE DI CONNESSIONE NEL COMUNE DI VIZZINI (CT).

PROGETTO DEFINITIVO

CARTA DELLE COMPONENTI DEL PAESAGGIO

livello prog.	GOAL	tipo doc.	N° elaborato	N° foglio	Tot. fogli	NOME FILE	DATA	SCALA
PD						FRSBEPD0030c		1:10.000

REVISIONI

REV.	DATA	DESCRIZIONE	ESEGUITO	VERIFICATO	APPROVATO

HIVE ENERGY

PROPONENTE:
HF SOLAR 6 S.R.L.

ENTE:

PROGETTAZIONE:
HORIZONFIRM
Ing. D. Sinesio
Ing. G. Bellanca
Ing. C. Chiarucci
Arch. A. Calandro
Ing. M. Di Nola
Arch. S. Mellacqua
Arch. F. G. Maiorca
Arch. G. Vella
Ing. G. Buffa
Ing. M. D'Abusa
Ing. G. Schifano

siracusa dario
09.06.2022
14:31:59
GMT+00:00

IL PROGETTISTA

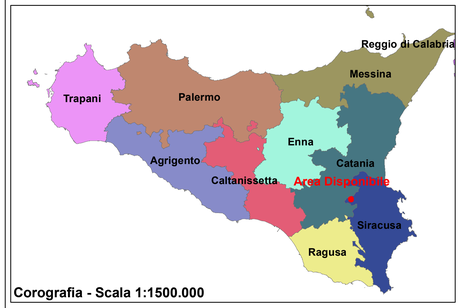

Corografia - Scala 1:1500.000

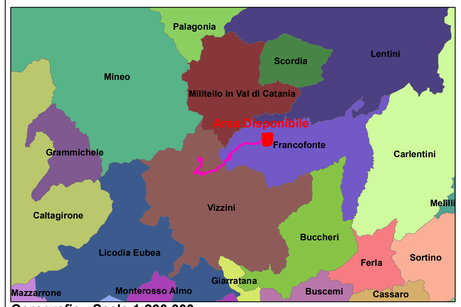

Corografia - Scala 1:200.000

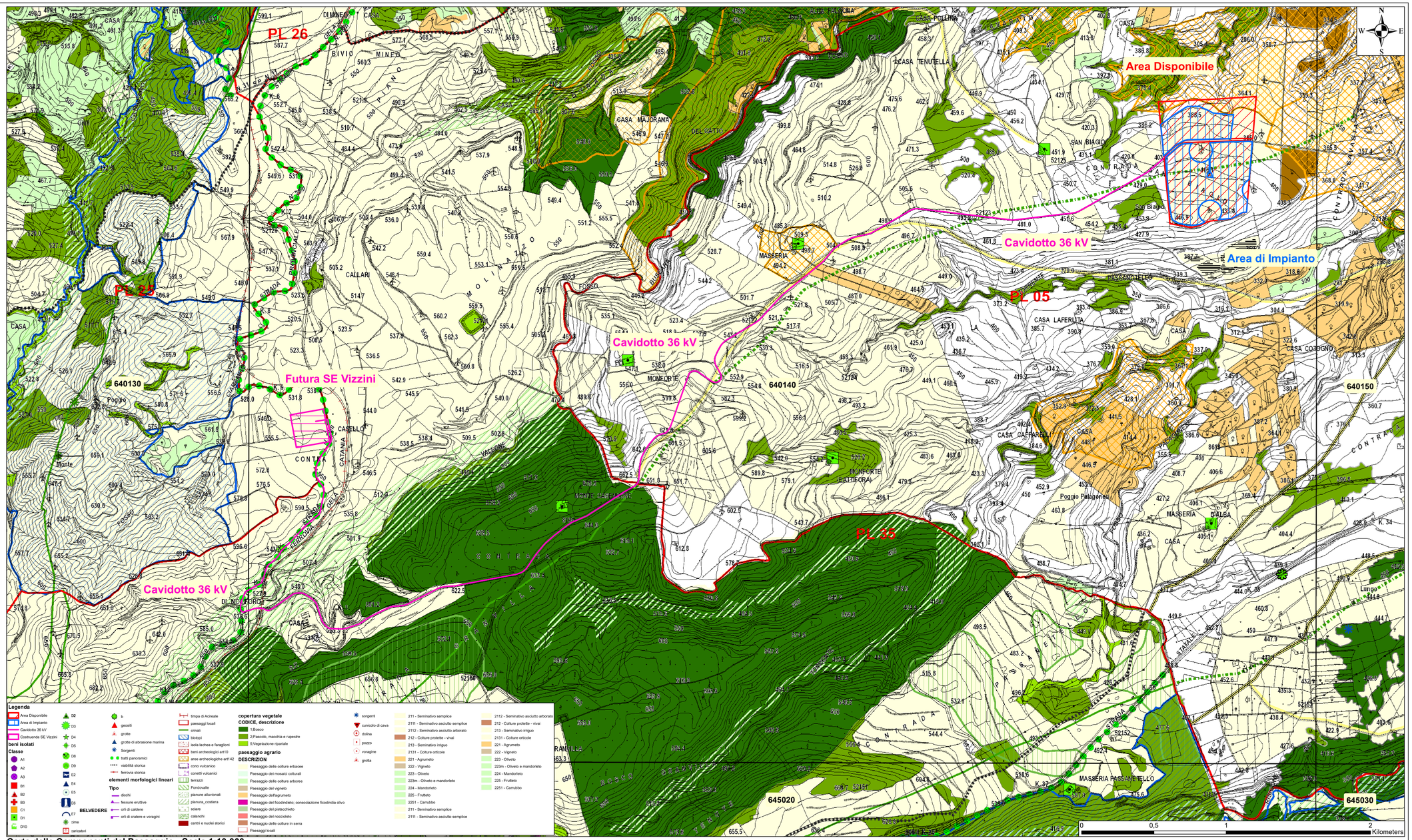

Legenda

Area Disponibile
Area di Impianto
Cavidotto 36 kV
Costruenda SE Vizzini

beni isolati
Classe
A1
A2
A3
B1
B2
B3
C1
D1
D10
D2
D3
D4
D5
D6
D9
E2
E4
E5
E6
E7
BELVEDERE
cime
cancellati
b
geositi
grotte
grotte di abrasione marina
Sorgenti
tratti panoramici
viabilità storica
ferrovia storica

elementi morfologici lineari
Tipo
dochi
fessure eruttive
orli di caldere
orli di cratere e voragini
tmpa di Acireale
paesaggi locali
orinali
biotopi
isola bacheca e faraglioni
beni archeologici art10
aree archeologiche art142
cono vulcanico
coneti vulcanici
terrazzi
Fondovalle
pianure alluvionali
pianura_costiera
scaie
calanchi
centri e nuclei storici

copertura vegetale
CODICE, descrizione
1.Bosco
2.Pascolo, macchia e rupestre
5.Vegetazione ripariale

paesaggio agrario
DESCRIZION
Paesaggio delle colture erbacee
Paesaggio dei mosaici colturali
Paesaggio delle colture arboree
Paesaggio del vigneto
Paesaggio dell'agrumeto
Paesaggio del fico(indeto; consociazione fico(india olivo
Paesaggio del pistacchieto
Paesaggio del noccioleto
Paesaggio delle colture in serra
Paesaggi locali

sorgenti
cunicolo di cava
dolina
pozzo
voragine
grotta
211 - Seminativo semplice
2111 - Seminativo asciutto semplice
2112 - Seminativo asciutto arborato
212 - Colture protette - vivai
213 - Seminativo irriguo
2131 - Colture orticole
221 - Agrumeto
222 - Vigneto
223 - Oliveto
223m - Oliveto e mandorleto
224 - Mandorleto
225 - Frutteto
2251 - Carrubbo
211 - Seminativo semplice
2111 - Seminativo asciutto semplice
2112 - Seminativo asciutto arborato
212 - Colture protette - vivai
213 - Seminativo irriguo
2131 - Colture orticole
221 - Agrumeto
222 - Vigneto
223 - Oliveto
223m - Oliveto e mandorleto
224 - Mandorleto
225 - Frutteto
2251 - Carrubbo

Carta delle Componenti del Paesaggio - Scala 1:10.000