

COMMITTENTE



GRV WIND SARDEGNA 7 S.R.L.
Via Durini, 9 Tel. +39.02.50043159
20122 Milano PEC: grwindsardegna7@legalmail.it

GRV WIND SARDEGNA 7 S.r.l.
Via Durini, 9
20122 Milano (MI)
P. IVA 12038430968

PROGETTISTI



Progettazione e coordinamento:
Ing. Giuseppe Frongia
I.A.T. Consulenza e progetti S.r.l.
Via Giua s.n.c. - Z.I. CACIP
09122 Cagliari (I)
Tel./Fax. +39.070.658297
Email: info@iatprogetti.it
PEC: iat@pec.it



REGIONE AUTONOMA DELLA SARDEGNA



PROVINCIA MEDIO CAMPIDANO



COMUNE VILLANOVAFRANCA



COMUNE FURTEI



COMUNE SANLURI



COMUNE VILLAMAR

PROGETTO

PROGETTO DEFINITIVO PER LA REALIZZAZIONE DI UN PARCO EOLICO DENOMINATO "SU MURDEGU" COMPOSTO DA 7 AEROGENERATORI DA 6.0 MW, PER UNA POTENZA COMPLESSIVA DI 42 MW SITO NEL COMUNE DI VILLANOVAFRANCA (VS), CON OPERE DI CONNESSIONE NEI COMUNI DI VILLANOVAFRANCA, VILLAMAR, FURTEI E SANLURI (VS)

ELABORATO

Titolo:
PIANO PARTICELLARE DI ESPROPRIO - ELENCO DITTE E SUPERFICI OCCUPATE

Tav./Doc.:
WVNF-RC6

Nome file:
WVNF-RC6 Piano particellare di esproprio - Elenco ditte e superfici occupate

Scala/Formato:
A4

0	Aprile 2022	Prima emissione	IAT PROGETTI	IAT PROGETTI	GRVALUE
REV.	DATA	DESCRIZIONE	ELABORAZIONE	VERIFICA	APPROVAZIONE

PROGETTAZIONE:

I.A.T. Consulenza e progetti S.r.l.

Ing. Giuseppe Frongia (Direttore tecnico)

Gruppo di progettazione:

Ing. Giuseppe Frongia (Coordinatore e responsabile)

Ing. Marianna Barbarino

Ing. Enrica Batzella

Dott. Andrea Cappai

Ing. Paolo Desogus

Ing. Gianluca Melis

Ing. Andrea Onnis

Dott.ssa Eleonora Re

Ing. Elisa Roych

Collaborazioni specialistiche:

Verifiche strutturali: Ing. Gianfranco Corda

Aspetti geologici e geotecnici: Dott. Geol. Maria Francesca Lobina e Dott. Geol. Mauro Pompei

Aspetti faunistici: Dott. Nat. Maurizio Medda

Caratterizzazione pedologica: Agr. Dott. Nat. Nicola Manis

Acustica: Ing. Antonio Dedoni

Aspetti floristico-vegetazionali: Agr. Dott. Nat. Fabio Schirru

Aspetti archeologici: NOSTOI S.r.l. Dott.ssa Maria Grazia Liseno

INDICE

1. PREMESSA	4
2. CALCOLO DELLE INDENNITÀ	5
2.1 INDENNITÀ DI ESPROPRIO	6
2.2 INDENNITÀ DI SERVITÙ PERMANENTE.....	6
3. ELENCO PARTICELLARE DI ESPROPRIO	9
4. PIANO PARTICELLARE GRAFICO	10

1. PREMESSA

Il presente piano particellare è relativo alla redazione del progetto per la realizzazione di un parco eolico proposto dal Gruppo GR Value, attraverso la sua controllata GRV Wind Sardegna 7 S.r.l. ricadente nella porzione sud-orientale del territorio comunale di Villanovafranca (Provincia del Medio Campidano).

Oltre al comune di Villanovafranca le opere da realizzare riguardano i comuni di Furtei e Villamar, interessati da un tratto di cavidotto a 30kV, nonché il comune di Sanluri interessato dalla nuova sottostazione di trasformazione e dalla linea AT di collegamento tra la stessa e la nuova stazione elettrica AT prevista da TERNA.

Il progetto proposto prevede l'installazione di n. 7 turbine di grande taglia, aventi diametro del rotore pari a 170 m e una potenza nominale complessiva del parco eolico di 42 MW.

L'area di progetto, intesa come quella occupata dai 7 aerogeneratori con annesse piazzole, strade e relativi cavidotti interessa i comuni sotto indicati con i rispettivi fogli di mappa.

In particolare:

- Il Comune di Villanovafranca è interessato dagli aerogeneratori, dalle strade e dal cavidotto interno ai fogli 27-23-21-17-25-20-16.
- I comuni di Villamar e Furtei sono interessati dal passaggio del cavidotto esterno ai fogli 1-2-3-5 (Furtei) e 19-20-24-23-30-36 (Villamar);
- Il comune di Sanluri è interessato dalla sottostazione elettrica, dal cavidotto e dalla viabilità di accesso ai fogli 17-12.

Il piano particellare è stato redatto alla luce del Testo Unico delle disposizioni e regolamenti in materia di espropriazione per la pubblica utilità approvato con D.P.R. 8 giugno 2001 n. 327 modificato e integrato nel tempo dal: d.lgs. 2002 n. 302; d.lgs. 27 dicembre 2004, n. 330; legge 24 dicembre 2007, n. 244; articolo 3, comma 10, dell'Allegato 4 al d.lgs. 2 luglio 2010, n. 104; articolo 34, comma 37, lettera a), del d.lgs. 1° settembre 2011 n. 150, comma 2, lettere a), b) e c), del D.L. 12 settembre 2014, n. 133, convertito, con modificazioni, dalla Legge 11 novembre 2014, n. 164.

2. CALCOLO DELLE INDENNITÀ

Si è proceduto, per la redazione del piano particellare d'esproprio, all'esamina della planimetria di progetto determinando così i fondi interessati dall'impianto e dai lavori di realizzazione dello stesso.

Dopo aver individuato le particelle, attraverso una ricerca nel portale dell'Agenzia del Territorio, si è risaliti ai soggetti che vantano dei diritti reali sulle aree interessate dall'intervento.

In base agli articoli 40 e 41 del T.U. si è provveduto all'individuazione dell'indennità di base dell'esproprio ai sensi dell'ex art. 40 comma 2 e 3 del D.P.R. n. 327/2001 (commi dichiarati costituzionalmente illegittimi da Cort. Cost. n.181 del 10 giugno 2011), utilizzando i valori di mercato per ettaro e per tipo di coltura di terreni.

I valori di mercato sono stati determinati in base alle indagini di mercato effettuate, considerando le caratteristiche intrinseche proprie dei terreni in esame con particolare riferimento: alla vicinanza al centro abitato, alla viabilità di accesso ai fondi, alla morfologia dei terreni e alla coltura in essere.

Laddove non sono state reperite dati di compravendite, per terreni coltivati con colture differenti, si è proceduto come segue.

È stato analizzato l'incremento percentuale tra valore di mercato e valore agricolo medio, opportunamente rivalutato, dei terreni oggetto di compravendita (es. seminativo, vigneto, pascolo). Lo stesso incremento percentuale è stato applicato al valore agricolo medio rivalutato delle colture per le quali non sono stati reperite compravendite. Il risultato ha permesso di ottenere il valore di mercato.

I Valori di mercato così ottenuti, utilizzati per il calcolo delle indennità sono di seguito riportati:

<u>Comune di Villanovafranca</u>		
Pascolo	€/ha	5100
Pascolo arborato	€/ha	5700
Seminativo	€/ha	8900
Seminativo arborato	€/ha	9700
Seminativo irriguo	€/ha	20270
Uliveto	€/ha	21600
Vigneto	€/ha	18300
<u>Comuni di Villamar e Furtei</u>		
Incolto produttivo	€/ha	2300
Pascolo	€/ha	5900
Pascolo arborato	€/ha	7100

Seminativo	€/ha	14200
Seminativo irriguo	€/ha	23300
Uliveto	€/ha	18900
Vigneto	€/ha	23400
Mandorleto	€/ha	14700
<u>Comuni di Sanluri</u>		
Incolto produttivo	€/ha	2900
Seminativo	€/ha	12700
Seminativo irriguo	€/ha	23200

2.1 INDENNITÀ DI ESPROPRIO

Questa modalità di calcolo è stata adottata per il calcolo dell'indennità spettante ai proprietari dei fondi su cui insistono: la fondazione dell'aerogeneratore, la piazzola definitiva e la stazione elettrica.

2.2 INDENNITÀ DI SERVITÙ PERMANENTE

Questa modalità di calcolo è stata adottata per le aree interessate dal passaggio di elettrodotti, strade e proiezione a terra dell'aerogeneratore.

Per le **strade** l'area da indennizzare è stata individuata facendo un offset dell'asse stradale di 3 metri, per lato, per una larghezza complessiva di m 6.00.

Per il **cavidotto** l'offset è stato pari a 1.5 metri per lato, per una larghezza complessiva di m 3.00.

Per il calcolo dell'indennità di servitù, per le strade e l'elettrodotto interrato, si è applicato rispettivamente un valore pari all'80% e al 60% del valore di mercato in quanto le opere ricadono essenzialmente su percorsi o strade esistenti, senza intaccare l'utilizzo di aree coltivabili.

I fondi interessati dalla **proiezione a terra dell'aerogeneratore** sono stati individuati proiettando a terra il rotore avente il diametro pari a m 170. Per il calcolo dell'indennità si è applicato un valore pari al 15% del valore di mercato medio in quanto le proiezioni degli aerogeneratori non inficiano l'utilizzo del suolo.

Nel piano è stata prevista anche **un'indennità di occupazione temporanea** da destinare ai fondi interessati ad occupazioni strettamente correlate alla durata dei lavori. In particolare: al transito, al montaggio degli aerogeneratori e alla aree di manovra e stoccaggio.

Per il calcolo dell'indennità aggiuntiva per l'occupazione temporanea ai sensi dell'art. 50 D.P.R. n. 327/2001, è stato valutato un periodo massimo di mesi 12, pertanto l'indennità prevista è stata calcolata pari ad 1/12 del valore di mercato.

Per il calcolo delle indennità è stata preventivata la maggiorazione di cui all'art.45 comma 2 lettera c del DPR 327/2001, ovvero nel caso di cessione volontaria di area agricole.

In caso di accordo per la cessione volontaria del bene, le indennità sono incrementate del 50%.

I valori agricoli medi considerati al fine del calcolo sono quelli resi disponibili dall’Agenzia del territorio riferiti al 2007 e aggiornati a marzo 2022.

In dettaglio:

Villanovafranca – Regione agraria n.1 Colline della Trexenta;

Villanovafranca	
Coltura	Valore agricolo (€/mq) Rivalutato
Agrumeto	
Bosco d'alto fusto	0,50
Canneto	0,28
Frutteto	2,26
Incolto produttivo	0,15
Mandorleto	1,08
Orto irriguo	2,05
Pascolo	0,40
Pascolo arborato	0,44
Pascolo cespugliato	0,23
Seminativo	0,69
Seminativo arborato	0,75
Seminativo arborato irriguo	0,00
Seminativo irriguo	1,56
Uliveto	1,66
Vigneto	1,40

Sanluri – Regione agraria n.10 Campidano di San Gavino;

Sanluri	
Coltura	Valore agricolo (€/mq) Rivalutato
Agrumeto	4,85
Bosco d'alto fusto	0,47
Canneto	
Carrubeto	
Frutteto	2,68
Incolto produttivo	0,22
Mandorleto	1,13
Orto irriguo	2,69
Pascolo	0,45
Pascolo arborato	0,54
Pascolo cespugliato	0,24

Seminativo	0,98
Seminativo arborato	0,95
Seminativo irriguo	1,79
Uliveto	1,51
Vigneto	1,66

Furtei e Villamar – Regione agraria n. 11 Campidano di Serrenti

Furtei - Villamar	
Coltura	Valore agricolo (€/mq) Rivalutato
Agrumeto	4,77
Bosco d'alto fusto	0,47
Canneto	0,34
Carrubeto	
Frutteto	2,68
Incolto produttivo	0,18
Mandorleto	1,13
Orto	
Orto irriguo	2,62
Pascolo	0,45
Pascolo arborato	0,54
Pascolo cespugliato	0,24
Seminativo	1,09
Seminativo arborato	1,05
Seminativo irriguo	1,79
Uliveto	1,46
Vigneto	1,80

L'importo risultante dal presente piano è di € **234665,92** per l'indennità di espropriazione e di € **1642,79** per l'occupazione temporanea.

Si riportano in allegato:

- 1. ELENCO PARTICELLARE DI ESPROPRIO;**
- 2. PIANO PARTICELLARE GRAFICO.**

3. ELENCO PARTICELLARE DI ESPROPRIO

4. PIANO PARTICELLARE GRAFICO

d'Ordine	DITTA	DATI CATASTALI										Calcolo indennità con i Valore di mercato										Calcolo indennità con i Valore agricolo medio					Importo Indennità		Maggiorazione per accettazione bonaria									
		Catasto Terreni										Area da Espropriare					Area per Servizi					Valore di mercato	Indennità d'Espropriazione art. 40 del D.P.R. n° 327/2001	Servizio Area "irradiazione areoportuale" (SPA)	Servizio di Passaggio "Strade e Piazze Temporanee" (SNP)	Servizio di Cavallotto "demodotato interno" (SCI)	Servizio di Cavallotto "demodotato intermedio senza a servizio di passaggio" (SCISP)	Indennità Offerta art. 40 e 41 del D.P.R. n° 327/2001	Valore agricolo medio (2022)	Indennità d'Espropriazione	Servizio Area "irradiazione areoportuale" (SPA)	Servizio di Passaggio "Strade e Piazze Temporanee" (SNP)	Servizio di Cavallotto "demodotato interno" (SCI)	Servizio di Cavallotto "demodotato intermedio senza a servizio di passaggio" (SCISP)	Indennità Offerta art. 40 e 41 del D.P.R. n° 327/2001	Indennità per Osservazione Temporanea (calcolata per un periodo massimo di 12 mesi)	Indennità complessiva (esclusa maggiorazione per cessazione volontaria)	Cessione volontaria Area non edificabile (Art. 45 comma 2, lettera c)
		folgio n.	partic. n.	qualità	classe	superficie	R. D.	R. A.	Tipologia di Opera	Area da Espropriare "fondazione piazzina definitiva areoportuale" (E)	Servizio Area "irradiazione areoportuale" (SPA)	Servizio di Passaggio "Strade e Piazze Temporanee" (SNP)	Servizio di Cavallotto "demodotato interno" (SCI)	Servizio di Cavallotto "demodotato intermedio senza a servizio di passaggio" (SCISP)	Area per Osservazione Temporanea art. 49 del D.P.R. n° 327/2001	(g) €/mq	(h) a*g	(i) b*g*15%	(l) c*g*80%	(m) d*g*60%	(n) e*g*20%																	
n°	a°	a°		ha	€	€		(a) mq	(b) mq	(c) mq	(d) mq	(e) mq	(f) mq																									
		27	81	seminativo	4	2,88,07	25,29	16,37						123,71	0,89	0,00	0,00	88,08	0,00	0,00	88,08	0,69	0,00	0,00	68,29	0,00	0,00	68,29	9,17	156,36	164,18							
		27	81	uliveto	1	0,01,05	0,19	0,1							2,16							1,66																
		27	81	pascolo arb	1	0,00,13	0,04	0,03							0,57							0,44																
		27	82	seminativo	4	0,90,60	7,95	5,15						4053,00	0,89	0,00	0,00	2885,74	0,00	0,00	2885,74	0,69	0,00	0,00	2237,26	0,00	0,00	2237,26	300,60	5122,99	5379,14							
		27	83	seminativo	2	0,99,70	38,62	18,02						7285,54	0,89	0,00	0,00	5187,30	0,00	0,00	5187,30	0,69	0,00	0,00	4021,62	0,00	0,00	4021,62	540,34	9208,92	9669,37							
		27	102	seminativo	4	0,70,05	6,15	3,98							0,89							0,69																
		27	102	pascolo arb	1	0,76,05	25,53	15,71							0,57	0,00	0,00	12,32	0,00	1,54	13,86	0,44	0,00	0,00	9,51	0,00	1,19	10,70	24,56	25,78								
		27	103	area fab dm		0,07,05																12,00	0,00	0,00	443,45	0,00	0,00	443,45	443,45	443,45	465,63							
		27	110	seminativo	2	0,07,80	3,02	1,41						324,63	0,89	0,00	0,00	231,13	0,00	0,00	231,13	0,69	0,00	0,00	179,19	0,00	0,00	179,19	24,08	410,33	430,85							
		27	148	seminativo	4	0,59,29	5,21	3,37						4706,00	0,89	0,00	0,00	3350,67	0,00	0,00	3350,67	0,69	0,00	0,00	2597,71	0,00	0,00	2597,71	349,03	5948,39	6245,81							
		27	148	pascolo arb	1	0,11,21	3,76	2,32							0,57							0,44																
		27	149	seminativo	4	0,00,15	0,01	0,01						10,64	0,89	0,00	0,00	7,58	0,00	0,00	7,58	0,69	0,00	0,00	5,88	0,00	0,00	5,88	0,79	13,45	14,13							
		27	151	seminativo	2	0,39,05	15,13	7,06						3313,12	0,89	0,00	0,00	2358,94	0,00	0,00	2358,94	0,69	0,00	0,00	1828,84	0,00	0,00	1828,84	245,72	4187,78	4397,17							
6	SERGI MAURIZIO nato a CAGLIARI (CA) il 27/04/1975 SRGMRZ75D27B354D Prop. 1/1	21	217	seminativo	4	0,93,90	8,24	5,33						0,89	44,99	729,91	806,26	0,00	0,00	68,70	1649,86	0,69	34,88	565,89	625,08	0,00	53,26	1279,10	2928,96	3075,41								
7	FADDA LILIANA nata a LAS PLASSAS (CA) il 14/05/1961 FDDLN61E54E4640 Prop. 1/2 MAEDDU MARCO nato a VILLANOVAFRANCA (CA) il 13/11/1957 MDDMRC57S13L987R Prop. 1/2	23	18	seminativo	4	0,85,95	7,55	4,88						0,89	990,74	433,15	198,96	0,00	0,00	0,00	1622,85	0,69	768,10	335,81	154,25	0,00	0,00	1258,16	2881,01	3025,06								
8	FOIS MARIANGELA nata a VILLANOVAFRANCA (CA) il 29/08/1939 FSOMNG39M69L987Q Prop. 1/3 PORRU MASSIMO nato a VILLANOVAFRANCA (CA) il 02/02/1966 PRMMSM66B03L987T Prop. 1/3 PORRU MAURA nata a VILLANOVAFRANCA (CA) il 16/06/1969 PRMRMA69H56L987K Prop. 1/3	23	161	seminativo	4	0,60,55	5,32	3,44						0,89	182,70	686,97	10,16	0,00	0,00	0,00	879,84	0,69	141,65	532,60	7,88	0,00	0,00	682,12	1561,96	1640,06								
9	BOI ELVIO nato a VILLANOVAFRANCA (CA) il 16/02/1941 BOILVE41B16L987L Prop. 1/1	17	23	seminativo	4	0,53,08	4,72	3,06						0,89	1494,91	720,30	1432,19	0,00	12,43	3659,84	0,69	1158,98	558,44	1110,35	0,00	9,64	2837,40	6497,24	6822,10									
10	DESSI ANICETA nata a SARDARA (CA) il 26/07/1931 DSSNCT31L66I428P Prop. 1/1	25	5	seminativo	4	0,89,55	7,86	5,09						0,89	1505,15	1144,71	1717,99	0,00	15,56	4383,42	0,69	1166,91	887,47	1331,93	0,00	12,07	3398,38	7781,79	8170,88									
11	SABA IOLANDA nata a VILLANOVAFRANCA (CA) il 23/10/1947 SBALND47R63L987M Prop. 1/2 SERGI LUIGI nato a VILLANOVAFRANCA (CA) il 31/08/1944 SRGLGU44M31L987Z Prop. 1/2	25	41	seminativo	4	0,33,25	2,92	1,89						0,89	44,93	414,34	241,70	0,00	30,58	731,55	0,69	34,83	321,23	187,39	0,00	23,71	567,16	1298,71	1363,64									
		25	39	seminativo	4	1,87,60	16,47	10,66						0,89	0,00	770,43	203,81	0,00	10,88	985,13	0,69	0,00	597,30	158,01	0,00	8,44	763,75	1748,87	1836,32									
12	SABEDDU ZAIRA nata a VILLANOVAFRANCA (CA) il 01/05/1936 SBDZRA36E41L987G Prop. 1/1	25	46	seminativo	4	1,27,15	11,16	7,22						0,89	1579,15	1153,92	766,43	0,00	0,00	3499,50	0,69	1224,29	894,61	594,20	0,00	0,00	2713,10	6212,60	6523,23									

d'Ordine	DITTA										Calcolo indennità con i Valore di mercato								Calcolo indennità con i Valore agricolo medio					Importo Indennità	Maggiorazione per accettazione bonaria									
	DITTA										Area da Espropriare	Area per Servizi					Valore di mercato	Indennità di Espropriazione art. 40 del D.P.R. n° 327/2001	Indennità per Servizi art. 44 del D.P.R. n° 327/2001	Valore agricolo medio (2022)	Indennità di Espropriazione	Indennità per Servizi art. 44 del D.P.R. n° 327/2001	Indennità Offerta art. 40 e 44 del D.P.R. n° 327/2001	Indennità per Occupazione Temporanea (calcolata per un periodo massimo di 12 mesi)	Indennità complessiva (esclusa maggiorazione per cessazione volontaria)	Cessione volontaria Area non edificabile (Art. 6 comma 2 lettera c)								
	Catasto Terreni										Area da Espropriare "bonificare" "pianura di fertilità aerogeneratore" "Sottoservizi" (E)	Servizi Area "protezione aerogeneratore" (SPA)	Servizi di Pasaggio "Strade e Piazze" Temperature" (SSP)	Servizi di Cavallotto "dettornato laterale" (SCI)	Servizi di Cavallotto "dettornato laterale sottesa a Servizi di Pasaggio" (SCISP)	Area per Occupazione Temporanea art. 49 del D.P.R. n° 327/2001	(g) €/mq	(h) a*g	(i) b*g*15%	(l) c*g*80%	(m) d*g*60%	(n) e*g*20%	(o) h+i+l+m+n	(p) €/mq	(q) a*p	(r) b*p*15%	(s) c*p*80%	(t) d*p*60%	(u) e*p*20%	(v) q+r+s+t+u	(z) (f*q)/112	(II)+v	(MAB)+w*50%	
	figlio n.	part.lla n.	quadra	class.	superficie	R. D.	R. A.	Tipologia di Opera																										
n°	a°	a°	ha	€	€			(a) mq	(b) mq	(c) mq	(d) mq	(e) mq	(f) mq	(g) €/mq	(h) a*g	(i) b*g*15%	(l) c*g*80%	(m) d*g*60%	(n) e*g*20%	(o) h+i+l+m+n	(p) €/mq	(q) a*p	(r) b*p*15%	(s) c*p*80%	(t) d*p*60%	(u) e*p*20%	(v) q+r+s+t+u	(z) (f*q)/112	(II)+v	(MAB)+w*50%				
13	CUCCU MARIA RITA nata a VILLANOVAFRANCA (CA) il 11/03/1942 CCMRT42C51L987Z Prop.70/420																																	
									4382,65					0,89	0,00	585,08	0,00	0,00	0,00	0,00	585,08	0,69	0,00	453,60	0,00	0,00	0,00	453,60	0,00	1038,69	1090,62			
									2467,40	1882,78			528,79	0,89	0,00	329,40	1340,54	0,00	94,12	1764,06	0,69	0,00	255,38	1039,29	0,00	72,97	1367,64	0,00	3131,71	3288,29				
									89,96					0,89	0,00	12,01	0,00	0,00	0,00	12,01	0,69	0,00	9,31	0,00	0,00	0,00	9,31	0,00	21,32	22,39				
14	SANTA CRUZ MERY nata a MANDAS (CA) il 18/03/1920 Prop. 1/1																																	
									2654,30	12,66				0,89	0,00	354,35	9,01	0,00	0,00	363,36	0,69	0,00	274,72	6,99	0,00	0,00	281,71	0,00	645,07	677,32				
15	PERRA ALESSIO nato a VILLANOVAFRANCA (CA) il 06/03/1975 PRRLS75C06L987M Prop.1/1																																	
									4946,82	4,85				0,89	0,00	660,40	3,45	0,00	0,00	663,85	0,69	0,00	512,00	2,68	0,00	0,00	514,67	0,00	1178,53	1237,45				
									2547,97					0,89	0,00	340,15	0,00	0,00	0,00	340,15	0,69	0,00	263,71	0,00	0,00	0,00	263,71	0,00	603,87	634,06				
														2,16							1,66													
16	GARAU ANNA nata a VILLANOVAFRANCA (CA) il 05/11/1940 GRANNA40S49L987F Prop.1/1																																	
									44,32					0,89	0,00	5,92	0,00	0,00	0,00	5,92	0,69	0,00	4,59	0,00	0,00	0,00	4,59	0,00	10,50	11,03				
17	SANNA MARIA PAOLA nata a VILLANOVAFRANCA (CA) il 04/11/1953 SNNMPL3S344L987N Prop.1/1																																	
									8,28					0,89	0,00	1,11	0,00	0,00	0,00	1,11	0,69	0,00	0,86	0,00	0,00	0,00	0,86	0,00	1,96	2,06				
18	IBBA FABIANO nato a VILLANOVAFRANCA (CA) il 24/11/1961 BBIFBN61S24L987E Prop.19/20																																	
									981,88	352,33				0,89	0,00	131,08	250,86	0,00	0,00	381,94	0,69	0,00	101,62	194,49	0,00	0,00	296,11	0,00	678,05	711,95				
									3280,35	377,00			157,66	0,89	0,00	437,93	268,43	0,00	28,06	734,42	0,69	0,00	339,52	208,11	0,00	21,76	569,38	0,00	1303,80	1368,99				
														1,63							1,40													
19	SABA IVANO nato a CAGLIARI (CA) il 17/08/1976 SBAVIN76M17B354Q Prop.1/1																																	
														0,89	0,00	0,00	588,99	0,00	1,58	590,57	0,69	0,00	0,00	456,64	0,00	1,22	457,86	0,00	1048,43	1100,85				
														0,97						0,75														
									6612,98	3,40				0,89	0,00	882,83	2,42	0,00	0,00	885,25	0,69	0,00	684,44	1,87	0,00	0,00	686,32	0,00	1571,57	1650,15				

d'Ordine	DITTA	DATI CATASTALI							Area da Espropriare "Iniziativa agricola e irrigazione" (E)	Area per Servizi "protezione agricoltore" (SPA)	Servizio di Servizio "Strade e Piazze Temporanee" (SP)	Servizio di Cavalcotto "dettornato laterale" (SCI)	Servizio di Cavalcotto "dettornato laterale sottesa a Servizio "Passaggio" (SCISP)	Area per Occupazione Temporanea art. 49 del D.P.R. n° 327/2001	Calcolo indennità con i Valore di mercato							Calcolo indennità con i Valore agricolo medio							Importo Indennità		Maggiorazione per accettazione bonaria	
		folto n.	part.lla n.	quadra	cls.	superficie	R. D.	R. A.							Tipologia di Opera - (E); - (SPA); - (SP); - (SCI); - (SCISP);	Valore di mercato	Indennità di Espropriazione art. 49 del D.P.R. n° 327/2001	Indennità per Servizi art. 44 del D.P.R. n° 327/2001	Indennità Offerta art. 40 e 44 del D.P.R. n° 327/2001	Valore agricolo medio (D02)	Indennità di Espropriazione	Indennità per Servizi art. 44 del D.P.R. n° 327/2001	Indennità Offerta art. 40 e 44 del D.P.R. n° 327/2001	Indennità per Occupazione Temporanea (calcolata per un periodo massimo di 12 m.s.)	Indennità complessiva (esclusa maggiorazione per cessazione volontaria)	(I)+v	(MAB) w*50%					
n°		n°	n°		ha	€	€	(a) mq	(b) mq	(c) mq	(d) mq	(e) mq	(f) mq	(g) €/mq	(h) a/g	(i) b*g*15%	(l) c*g*80%	(m) d*g*60%	(n) e*g*20%	(o) h+i+l+m+n	(p) €/mq	(q) a*p	(r) b*p*15%	(s) c*p*80%	(t) d*p*60%	(u) e*p*20%	(v) q+r+t+u	(z) (f)*q/12	(II)+v	(MAB) w*50%		
		27	54	seminativo	4	0,19,60	1,72	1,11	SPA					0,89	0,00	9,46	0,00	0,00	0,00	9,46	0,69	0,00	7,34	0,00	0,00	0,00	0,00	7,34		16,80	17,64	
39	PORCU ANNA MARIA nata a VILLANOVAFRANCA (CA) il 12/09/1956 PRCNMR56P2L987G Prop.2/4 SABA GABRIELE nato a VILLANOVAFRANCA (CA) il 16/06/1949 SBAGRL49H16L987R Prop.2/4	27	55	seminativo	4	0,19,29	1,69	1,1	SPA					0,89	0,00	1,68	0,00	0,00	1,68	0,69	0,00	1,30	0,00	0,00	0,00	0,00	1,30		2,99	3,14		
		27	55	pascolo	4	0,03,16	0,13	0,1	SPA					0,51						0,40												
40	SANTA CRUZ GESSA TEREZIO Prop. 1000/1000	27	57	uliveto	1	0,28,03	5,07	2,61	SPA					2,16	0,00	167,65	0,00	0,00	167,65	1,66	0,00	128,84	0,00	0,00	0,00	0,00	128,84		296,49	311,32		
		27	57	vigneto	2	0,28,02	11,58	9,41	SPA					1,83						1,40												
41	DIANA ELVIRA Usufrutt. SANTA CRUZ ELIO Comproprietario SANTA CRUZ ENZO Comproprietario SANTA CRUZ INES Comproprietario SANTA CRUZ MARIA Comproprietario SANTA CRUZ MENY Comproprietario SANTA CRUZ NELLA Comproprietario SANTA CRUZ OLGA Comproprietario	21	227	seminativo	4	0,62,78	5,51	3,57	SSP - SCISP					0,89	0,00	0,00	249,19	0,00	34,13	283,32	0,69	0,00	0,00	193,19	0,00	26,46	219,65		502,97	528,12		
		25	83	seminativo	4	1,54,15	13,53	8,76	SSP - SCISP					0,89	0,00	0,00	960,46	0,00	120,45	1080,91	0,69	0,00	0,00	744,62	0,00	93,39	838,01		1918,92	2014,87		
		27	61	seminativo	4	0,51,03	4,48	2,9	SPA					0,89	0,00	7,34	0,00	0,00	0,00	7,34	0,69	0,00	5,69	0,00	0,00	0,00	5,69		13,03	13,68		
		27	61	uliveto	1	0,01,80	0,33	0,17	SPA					2,16						1,66												
		27	61	pascolo	4	0,00,02	0,01	0,01	spa					0,51						0,40												
42	CARIA EUGENIO nato a VILLANOVAFRANCA (CA) il 06/12/1964 CRAGNE4T06L987C Prop. 1000/1000	25	40	seminativo	4	0,52,90	4,64	3,01	SSP - SCISP					0,89	0,00	0,00	626,08	0,00	54,23	680,30	0,69	0,00	0,00	485,38	0,00	42,04	527,42		1207,73	1268,11		
43	SANNA FRANCESCO MARIA nato a VILLANOVAFRANCA (CA) il 29/01/1949 SNNFNC49A29L987P Prop. 1/1	27	222	seminativo	4	0,03,92	0,34	0,22					39,16	0,89	0,00	0,00	27,88	0,00	0,00	27,88	0,69	0,00	0,00	21,62	0,00	0,00	21,62	2,90	49,50	51,97		
				uliveto	1	0,37,06	6,70	3,45	SSP					2,16						1,66												
44	MURCIA PRIAMO nato a VILLANOVAFRANCA (CA) il 11/01/1941 MRGPRM41A11L987Y Prop. 1000/1000	20	61	vigneto	2	0,25,00	10,33	8,39	SSP				90,25	1,83	0,00	0,00	132,13	0,00	0,00	132,13	1,40	0,00	0,00	101,08	0,00	0,00	101,08	0,57	233,21	244,87		
				seminativo arbor	2	0,07,30	3,58	2,64	SSP					0,97						0,75												
45	MASALA ANNA MARIA nata a VILLANOVAFRANCA (CA) il 26/09/1961 MSLNMR61P68L987D Comproprietario MASALA CESARE Comproprietario MASALA ERNESTINA nata a VILLANOVAFRANCA (CA) il 16/08/1957 MSLRST57M56L987V Comproprietario MASALA GIUSEPPE Comproprietario MASALA MARIO Comproprietario MASALA PAOLO nato a VILLANOVAFRANCA (CA) il 26/07/1955 MSLPLA55L26L987Z Comproprietario MASALA PIETRO nato a VILLANOVAFRANCA (CA) il 19/06/1964 MSLPTM64H16L987T Comproprietario MASALA SALVATORE Comproprietario PIU ERMINIA nata a VILLANOVAFRANCA (CA) il 25/04/1926 PIURMIN26D65L987N Comproprietario	20	321	seminativo	2	0,94,07	36,44	17					1077,05	0,89	0,00	0,00	0,00	0,00	0,00	1077,05	0,69	0,00	0,00	0,00	0,00	0,00	0,00	9,40	79,88	0,00	0,00	
		20	490	seminativo	2	0,10,53	4,08	1,9					453,07	0,89	0,00	0,00	322,59	0,00	0,00	322,59	0,69	0,00	0,00	250,10	0,00	0,00	250,10	33,60	572,68	601,32		
46	FOIS EPISIO nato a VILLANOVAFRANCA (CA) il 12/10/1936 FOISE36R12L987R Proprieta' PISOLA LUCIA nata a VILLANOVAFRANCA (CA) il 07/12/1943 PSLLCU43T47L987J Proprieta'	16	349	seminativo	4	0,01,70	0,15	0,1	SCI					0,89	0,00	0,00	0,00	12,12	0,00	12,12	0,69	0,00	0,00	0,00	0,00	0,00	9,40		21,52	22,60		
		20	1755	seminativo	2	0,11,66	4,52	2,11					15,37	0,89	0,00	0,00	10,94	0,00	0,00	10,94	0,69	0,00	0,00	8,49	0,00	0,00	8,49	1,14	19,43	20,40		
		27	157	seminativo	4	0,09,05	0,79	0,51	SSP - SCI				11,12	0,89	0,00	0,00	7,92	81,58	0,00	89,50	0,69	0,00	0,00	6,14	63,25	0,00	69,39		158,89	166,84		

d'ordine	DITTA								DATI CATASTALI							Calcolo indennità con i Valore di mercato											Calcolo indennità con i Valore agricolo medio					Importo Indennità		Maggiorazione per accettazione bonari								
	DITTA								Catasto Terreni							Area da Espropriare	Area per Servizi					Indennità per Servizi art. 44 del D.P.R. n° 327/2001											Indennità Offerta art. 40 e 41 del D.P.R. n° 327/2001	Indennità per Servizi art. 44 del D.P.R. n° 327/2001					Indennità Offerta art. 40 e 41 del D.P.R. n° 327/2001	Indennità per Occupazione Temporanea (calcolata per un periodo massimo di 12 mesi)	Indennità complessiva (esclusa maggiorazione per cessazione volontaria)	Cessione volontaria Area non edificabile (Art. 45 comma 2 lettera c)
	figlio n.	partita n.	qualità	data.	superficie	R. D.	R. A.	Tipologia di Opera	(a) mq	(b) mq	(c) mq	(d) mq	(e) mq	(f) mq	(g) €/mq	(h) a/g	(i) b*g*15%	(l) c*g*80%	(m) d*g*60%	(n) e*g*20%	(o) h+i+j+m+n	(p) €/mq	(q) a*p	(r) b*p*15%	(s) c*p*80%	(t) d*p*60%	(u) e*p*20%	(v) q*r+i+s+t+u	(z) (Pq)*112	(II) a+v	(MAB) a*50%											
55	21	81	uliveto	2	0,10,76	0,61	0,33	SSP						2,16							1,66																					
	21	140	seminativo	3	0,13,35	2,76	2,41	SSP - SCISP			61,02		11,90	0,89	0,00	0,00	43,45	0,00	2,12	45,56	0,69	0,00	0,00	33,68	0,00	1,64	35,32		80,89	84,93												
56	21	82	semin arbor	3	0,00,65	0,25	0,2	SSP - SCISP						0,97	0,00	0,00	57,22	0,00	6,87	64,09	0,75	0,00	0,00	44,24	0,00	5,31	49,56		113,65	119,33												
	21	82	uliveto	2	0,11,00	0,62	0,34	SSP - SCISP			73,74		35,42	2,16								1,66																				
57	21	89	semin arbor	3	0,11,75	4,55	3,64	SSP - SCISP						0,97	0,00	0,00	78,85	0,00	11,40	90,25	0,75	0,00	0,00	60,97	0,00	8,81	69,78		160,03	168,03												
	21	91	seminativo	3	0,19,20	3,97	3,47	SSP - SCISP			31,50		7,09	0,89	0,00	0,00	22,43	0,00	1,26	23,69	0,69	0,00	0,00	17,39	0,00	0,98	18,37		42,06	44,16												
58	21	104	semin arbor	2	0,83,43	40,93	30,16	SSP			9,40			0,97	0,00	0,00	7,29	0,00	0,00	7,29	0,75	0,00	0,00	5,64	0,00	0,00	5,64		12,93	13,58												
	21	104	uliveto	2	0,20,27	1,15	0,63	SSP						2,16								1,66																				
59	21	105	seminativo	3	0,21,90	4,52	3,96	SSP			64,53			0,89	0,00	0,00	45,95	0,00	0,00	45,95	0,69	0,00	0,00	35,62	0,00	0,00	35,62	0,00	81,57	85,64												
	23	125	seminativo	3	1,15,63	23,89	20,9	SSP - SCISP			535,04		186,58	0,89	0,00	0,00	380,95	0,00	33,21	414,16	0,69	0,00	0,00	295,34	0,00	25,75	321,09	0,00	735,25	772,01												
	23	125	uliveto	2	0,00,97	0,06	0,03	SSP - SCISP						2,16								1,66																				
60	21	107	seminativo	3	1,05,00	21,69	18,98	SSP - SCISP			516,15		279,83	0,89	0,00	0,00	367,50	0,00	49,81	417,31	0,69	0,00	0,00	284,02	0,00	38,62	323,53		740,85	777,89												
	23	93	seminativo	3	0,50,40	10,41	9,11	SCI					175,09	0,89	0,00	0,00	0,00	93,50	0,00	93,50	0,69	0,00	0,00	0,00	72,49	0,00	72,49		165,99	174,29												
	23	93	uliveto	2	0,01,00	0,06	0,03	SCI						2,16								1,66																				
61	21	108	seminativo	3	0,07,35	1,52	1,33	SSP - SCISP			22,86		13,20	0,89	0,00	0,00	16,28	0,00	2,37	18,64	0,69	0,00	0,00	12,62	0,00	1,83	14,45		33,00	34,75												

d'Ordine	DITTA										DATI CATASTALI										Area da Espropriare										Area per Servizi										Area per Occupazione Temporanea										Calcolo indennità con i Valore di mercato										Calcolo indennità con i Valore agricolo medio										Importo Indennità		Maggiorazione per accettazione bonaria																																								
	DITTA										Catasto Terreni										Area da Espropriare "Onulazione spaziale definita da assegnazione a terzi" (E)										Servizio Area "protezione arborigena" (SPA)										Servizio di Passaggio "Strade e Piazzole" (SSP)										Servizio di Cavallotto "dettodato interrato" (SCI)										Servizio di Cavallotto "dettodato interrato sottesa a Servizio di Passaggio" (SCISP)										Area per Occupazione Temporanea art. 49 del D.P.R. n. 327/2001										Valore di mercato										Indennità per Servizi art. 44 del D.P.R. n. 327/2001										Indennità Offerta art. 40 e 44 del D.P.R. n. 327/2001												
	n°	Ind. n.	part. n.	quinta	cl. s.	superficie	R. D.	R. A.	Tipologia di Opera	(a) mq	(b) mq	(c) mq	(d) mq	(e) mq	(f) mq	(g) €/mq	(h) a*g	(i) b*g*15%	(l) c*g*80%	(m) d*g*60%	(n) e*g*20%	(o) h+i+l+m+n	(p) €/mq	(q) a*p	(r) b*p*15%	(s) c*p*80%	(t) d*p*60%	(u) e*p*20%	(v) q+r+s+t+u	(z) (f*g)*1/12	(II) o+v	(MAB) o*50%																																																																																	
71	IBBA CLAUDIA nata a VILLANOVAFRANCA (CA) il 01/03/1972BBICLD72C41L987KProprietà' 2/21 IBBA GIANLUCA nato a VILLANOVAFRANCA (CA) il 05/04/1975BIBICL72D05L987BProprietà' 2/21 IBBA IGNAZIO nato a VILLANOVAFRANCA (CA) il 31/08/1976BIBGNZ76M31L987QProprietà' 2/21 IBBA LUCIANO nato a CAGLIARI (CA) il 10/10/1964BBILCN84R10E354WProprietà' 2/21 IBBA ROBERTA nata a VILLANOVAFRANCA (CA) il 12/07/1967BBIRRT67L52L987BProprietà' 2/21 IBBA SAVINA nata a VILLANOVAFRANCA (CA) il 11/05/1970BBISVN70E51L987TProprietà' 2/21 IBBA VALERIA nata a VILLANOVAFRANCA (CA) il 21/03/1966BIBVL66C61L987VProprietà' 2/21 MAEDDU ANNITA nata a VILLANOVAFRANCA (CA) il 08/03/1938MDDNNT38C48L987YProprietà' 7/21										21	216	seminativo	4	0,81,45	7,15	4,63	SSP - SCISP				622,16		311,08		0,89	0,00	0,00	442,98	0,00	55,37	498,35	0,69	0,00	0,00	343,43	0,00	42,93	386,36		884,72	928,95																																																																							
72	MARRAS NINETTO nato a VILLANOVAFRANCA (CA) il 30/11/1964 MRRNTT64S30L987Z Proprietà' 1000/1000										21	261	seminativo arbor	2	0,46,07	17,84	8,33	SSP			15,00				0,97	0,00	0,00	11,64	0,00	0,00	11,64	0,75	0,00	0,00	9,00	0,00	0,00	20,64	21,67																																																																										
											21	261	uliveto	2	0,02,43	0,14	0,08	SSP					2,16	0,00	0,00	0,00	0,00	0,00	1,66	0,00	0,00	0,00	0,00	0,00	0,00																																																																														
											21	261	pascolo arb	1	0,02,03	0,68	0,42	SSP					0,57	0,00	0,00	0,00	0,00	0,00	0,00	0,00	0,00	0,00	0,00	0,00	0,00																																																																														
73	ARTIEMALLE FRANCESCO nata a CAGLIARI (CA) il 23/05/1971RTHFNC71E83B54DProprietà' 1/4 SANTA CRUZ MARIO nato a CAGLIARI (CA) il 23/07/1960SNTMRA60L23B354FProprietà' 2/4 SANTA CRUZ SIMONE nato a CAGLIARI (CA) il 22/08/1974SNTSMN74M22B354AProprietà' 1/4										21	272	seminativo	3	7,73,11	35,76	31,29	SSP			17,67				0,89	0,00	0,00	12,58	0,00	0,00	12,58	0,69	0,00	0,00	9,75	0,00	0,00	9,75	22,34	23,45																																																																									
74	SORGIA ANNARELLA nata a VILLANOVAFRANCA (CA) il 10/01/1961 SRGNRL61A50L987A Proprietà' 1/1										23	16	seminativo	3	0,44,75	9,24	8,09	SSP			6,80				0,89	0,00	0,00	4,84	0,00	0,00	4,84	0,69	0,00	0,00	3,75	0,00	0,00	3,75	8,60	9,02																																																																									
75	SABA FAUSTO nato a CAGLIARI (CA) il 18/07/1975 SBFAST75L18B354O Proprietà' 1/1										23	36	seminativo	3	0,76,35	15,77	13,8	SSP - SCISP			93,30		30,88		0,89	0,00	0,00	66,43	0,00	5,50	71,93	0,69	0,00	0,00	51,50	0,00	4,26	55,76	127,69	134,07																																																																									
76	CORRIAS FRANCESCO nato a VILLANOVAFRANCA (CA) il 25/08/1949 CRRFNC49M25L987J Proprietà' 1000/1000										23	37	seminativo	3	3,37,50	69,72	61,01	SSP			78,57				0,89	0,00	0,00	55,94	0,00	0,00	55,94	0,69	0,00	0,00	43,37	0,00	0,00	43,37	99,31	104,27																																																																									
77	CUCCU MARIA RITA nata a VILLANOVAFRANCA (CA) il 11/03/1942 CCCMRT42C51L987Z Prop. 7/21 PORRU ALESSANDRA nata a VILLANOVAFRANCA (CA) il 27/03/1980 PRRLSN80C67L987M Prop. 2/21 PORRU ANGELO nato a CAGLIARI (CA) il 31/01/1975 PRRNGL75A31B354L Prop. 2/21 PORRU CELESTINO nato a VILLANOVAFRANCA (CA) il 18/05/1988 PRRCSC18E16L987K Prop. 2/21 PORRU ENRICO nato a SAN GAVINO MONREALE (CA) il 14/07/1977 PRRNRC77L14H856F Prop. 2/21 PORRU FRANCESCO nato a VILLANOVAFRANCA (CA) il 12/09/1965 PRRNRC65P12L987L Prop. 2/21 PORRU SALVATORE nato a VILLANOVAFRANCA (CA) il 13/02/1967 PRRSVT67B13L987G Prop. 2/21 PORRU TONINO nato a VILLANOVAFRANCA (CA) il 10/05/1970 PRRTNN70E10L987J Prop. 2/21										23	149	seminativo	3	0,55,15	11,39	9,97	SSP - SCISP			429,12		214,48		0,89							0,69	0,00	0,00	236,88	0,00	29,60	266,47	266,47	279,80																																																																									
78	PILIA BRUNO nato a VILLANOVAFRANCA (CA) il 07/11/1942 PLIBRN42S07L987W Prop. 1000/1000										25	88	seminativo	4	1,94,35	17,06	11,04	SSP - SCISP			1086,10		543,16		0,89	0,00	0,00	773,30	0,00	96,68	869,99	0,69	0,00	0,00	599,53	0,00	74,96	674,48	1544,47	1621,69																																																																									
											25	89	seminativo	4	0,04,85	0,43	0,28	SSP - SCISP			35,02		19,33		0,89	0,00	0,00	24,93	0,00	3,44	28,37	0,69	0,00	0,00	19,33	0,00	2,67	22,00	50,37	52,89																																																																									

d'Ordine	DITTA							DATI CATASTALI								Area da Espropriare "Indennità per il danno alla coltivazione ed all'uso dell'immobile"	Area per Servizi					Calcolo indennità con il Valore di mercato							Calcolo indennità con il Valore agricolo medio					Importo Indennità		Maggiorazione per accettazione bonaria
	n°	Cognome	part. in n.	qualità	clas.	superficie	R. D.	R. A.	Tipologia di Opera	ha	€	€	(a) mq	(b) mq	(c) mq		(d) mq	(e) mq	(f) mq	(g) €/mq	(h) a*g	(i) b*g*15%	(j) c*g*80%	(k) d*g*60%	(l) e*g*20%	(m) h+i+j+k+l	(n) a*p	(o) b*p*15%	(p) c*p*80%	(q) d*p*60%	(r) e*p*20%	(s) q+r+s+t+u	(v) (f*v)+1/12	(II) o+v	(MAB) w*50%	
																																				Indennità F. Espropriazione art. 40 del D.P.R. n° 327/2001
85	CAU TIZIANA nata a BARESSA (OR) il 16/11/1964CAUTZN64S6A655EProprieta' 1/3 PORRU DARIO nato a VILLANOVAFRANCA (CA) il 09/09/1971PRRDRA71M09L987XProprieta' 2/15 PORRU GIANLUCA nato a SAN GAVINO MONREALE (CA) il 10/10/1980PRRGCL80R10H856LProprieta' 2/15 PORRU MARIA ROSA nata a VILLANOVAFRANCA (CA) il 17/09/1969PRRMR569F57L987QProprieta' 2/15 PORRU ROMEO nato a CAGLIARI (CA) il 05/06/1973PRRRMO73H05B354TProprieta' 2/15 PORRU SUSANNA nata a CAGLIARI (CA) il 12/03/1975PRRRSN75C25B354IProprieta' 2/15	23	81	uliveto	2	0,13,18	0,75	0,41	SCI									2,16	2,16	0,00	0,00	0,00	187,98	0,00	187,98	1,40	1,66	1,66								
86	CARIA CESARIO nato a VILLANOVAFRANCA (CA) il 01/05/1938CRACRSR38E01L987FProprieta' 1/2 PILIA ANTONIA nata a VILLANOVAFRANCA (CA) il 19/10/1944PLINTN44R59L987VProprieta' 1/2	23	83	seminativo	3	0,87,47	18,07	15,81	SCI			293,46						0,89	0,89	0,00	0,00	0,00	156,71	0,00	156,71	0,69	0,00	0,00	0,00	143,81	0,00	143,81		331,79	348,37	
87	PADERI ELVIRA FU EMANUELE VED MATTIA Proprietà 1000/1000	23	92	seminativo	3	0,24,65	5,09	4,46	SCI			19,53						0,89	0,89	0,00	0,00	10,43	0,00	10,43	0,69	0,00	0,00	0,00	8,09	0,00	8,09		18,51	19,44		
88	LODDO RENZO nato a VILLANOVAFRANCA (CA) il 12/06/1958 LDDRZ58H12L987V Proprietà 1/1	23	105	seminativo	4	0,22,65	1,99	1,29	SCI			53,14						0,89	0,89	0,00	0,00	28,38	0,00	28,38	0,69	0,00	0,00	0,00	22,00	0,00	22,00		50,38	52,90		
89	SORGIA ERSILIA nata a CAGLIARI (CA) il 17/11/1975 SRGRSL75S57B354G Proprietà 1/1	23	106	vigneto	2	0,13,00	5,37	4,36	SCI									1,83	1,83	0,00	0,00	87,28	0,00	87,28	0,69	0,00	0,00	0,00	67,67	0,00	67,67		154,95	162,70		
90	MURGIA MARIA CARMELA nata a VILLANOVAFRANCA (CA) il 08/09/1958 MRGMCR58P48L987G proprietà 1/1	23	138	uliveto	2	0,13,95	0,79	0,43	SCI			85,89						2,16	2,16	0,00	0,00	0,00	111,31	0,00	111,31	1,66	0,00	0,00	0,00	85,55	0,00	85,55		196,86	206,70	
91	MASCIA TEREZINA nata a VILLANOVAFRANCA (CA) il 25/08/1934 MScTZN34M6SL987C Proprietà 1/1	23	172	seminativo	2	0,00,10	0,04	0,02	SCI			10,00						0,89	0,89	0,00	0,00	5,34	0,00	5,34	0,69	0,00	0,00	0,00	4,14	0,00	4,14		9,48	9,95		
92	SECCI AGOSTINO FU FRANCESCO Proprietà 1000/1000	23	173	seminativo	2	0,04,25	1,65	0,77	SCI			149,43						0,89	0,89	0,00	0,00	79,80	0,00	79,80	0,69	0,00	0,00	0,00	61,86	0,00	61,86		141,66	148,74		
93	MEDDA LINO nato a VILLANOVAFRANCA (CA) il 02/03/1936 MDLNL36C02L987R Proprietà 1/1	23	176	vigneto	2	0,05,30	2,19	1,78	SCI			137,48						1,83	1,83	0,00	0,00	150,95	0,00	150,95	1,40	0,00	0,00	0,00	115,48	0,00	115,48		266,43	279,75		

d'Ordine	DITTA											Calcolo indennità con i Valore di mercato										Calcolo indennità con i Valore agricolo medio					Importo Indennità		Maggiorazione per accettazione bonaria																
	n°	figlio n.	partita n.	qualità	class.	superficie	R. D.	R. A.	Tipologia di Opera - (E); - (SPA); - (SSP); - (SCI); - (SCISIP);	Area da Espropriare "Iniziativa Speciale" (E)	Servizio Area "produzione arboricoltura" (SPA)	Servizio di Pasaggio "Strade e Piazze Temporanee" (SSP)	Servizio di Cavallotto "detrondato interrate" (SCI)	Servizio di Cavallotto "detrondato interrate sottese a Servizi di Pasaggio" (SCISIP)	Area per Occupazione Temporanea art. 49 del D.P.R. n. 327/2001	Valore di mercato	Indennità di Espropriazione art. 49 del D.P.R. n. 327/2001	Indennità per Servizi art. 44 del D.P.R. n° 327/2001					Indennità Offerta art. 40 e 44 del D.P.R. n° 327/2001	Valore agricolo medio (2022)	Indennità di Espropriazione	Indennità per Servizi art. 44 del D.P.R. n° 327/2001				Indennità Offerta art. 40 e 44 del D.P.R. n° 327/2001	Indennità per Occupazione Temporanea (calcolata per un periodo massimo di 12 mesi)	Indennità complessiva (esclusa maggiorazione per cessazione volontaria)	Cessione volontaria Area non edificabile (art. 6 comma 2 lettera v)												
																		(g) €/mq	(h) a*g	(i) b*g*15%	(l) c*g*80%	(m) d*g*60%				(n) e*g*20%	(o) h+i+l+m+n	(p) €/mq	(q) a*p					(r) b*p*15%	(s) c*p*80%	(t) d*p*60%	(u) e*p*20%	(v) q+r+s+t+u	(z) (f*g)/1/12	(II)+v	(MAB)+w*50%				
102	CASTANGIA ANNA PIA nata/a a VILLANOVAFRANCA (CA) il 02/03/1953Comproprietario CASTANGIA FEDERICO nato a VILLANOVAFRANCA (CA) il 23/12/1946CSTFRCA6723L987RCComproprietario CASTANGIA GIANCARLO nato a VILLANOVAFRANCA (CA) il 23/11/1948CSTGCR48S23L987EComproprietario CASTANGIA MARIA PURA nata a VILLANOVAFRANCA (CA) il 02/05/1952CSTMPRS2E42L987DComproprietario PORRU EFISIO nato/a a VILLANOVAFRANCA (CA) il 29/10/1919Comproprietario											27	126	uliveto	1	0,05,00	0,9	0,46	SCI							2,16							1,66												
		27	126	seminativo	4	0,19,00	1,67	1,08	SCI				33,71			0,89	0,00	0,00	0,00	18,00	0,00	18,00	0,69	0,00	0,00	0,00	13,96	0,00	13,96		31,96	33,55													
103	CASTANGIA FEDERICO nato a VILLANOVAFRANCA (CA) il 23/12/1946CSTFRCA6723L987RProprietà 1/2 CASTANGIA MARIA PURA nata a VILLANOVAFRANCA (CA) il 02/05/1952CSTMPRS2E42L987DProprietà 1/2											27	127	uliveto	1	0,11,00	1,99	1,02	SCI						2,16							1,66													
		27	127	seminativo	4	0,12,30	1,08	0,7	SCI			9,04				0,89	0,00	0,00	0,00	4,83	0,00	4,83	0,69	0,00	0,00	0,00	3,74	0,00	3,74		8,57	9,00													
104	SANTA CRUZ DIANA ELVIRA FU GIUSEPPE VED SANTA CRUZ usufruttuario parziale SANTA CRUZ ELIO FU EDOARDOComproprietario per 1/2 SANTA CRUZ ENZO FU EDOARDOComproprietario per 1/2 SANTA CRUZ FRANCESCA nata a VILLANOVAFRANCA (CA) il 27/08/1926SNTFNC26M67L987CComproprietario per 1/2 SANTA CRUZ INES FU EDOARDOComproprietario per 1/2 SANTA CRUZ MARIA nata/a a CAGLIARI (CA) il 12/01/1920Comproprietario per 1/2 SANTA CRUZ MARIA PIA FU EDOARDOComproprietario per 1/2 SANTA CRUZ MARY FU EDOARDOComproprietario per 1/2 SANTA CRUZ NELLI FU EDOARDOComproprietario per 1/2 SANTA CRUZ OLGA FU EDOARDOComproprietario per 1/2 SANTACRUZ ELVIRA nata a VILLANOVAFRANCA (CA) il 06/01/1924SNTLVR24A46L987HComproprietario per 1/2 SANTACRUZ FLAVIO nato a VILLANOVAFRANCA (CA) il 01/11/1913SNTFLV13S0L987LComproprietario per 1/2 SANTACRUZ PAOLO nato a VILLANOVAFRANCA (CA) il 16/05/1918SNTPLA18E16L987SComproprietario per 1/2											27	169	seminativo	4	0,53,85	4,73	3,06	SCI			1077,42				0,89	0,00	0,00	0,00	575,34	0,00	575,34	0,69	0,00	0,00	0,00	446,05	0,00	446,05	0,00	1021,39	1072,46			
105	MASALA RESTITUTA nata a PORTOSCUSO (CA) il 22/09/1936MSLRTT36P2G922V Proprietà 1/1											27	173	vigneto	2	0,15,20	6,28	5,1	SCI			264,27			1,83	0,00	0,00	0,00	290,17	0,00	290,17	1,40	0,00	0,00	0,00	221,99	0,00	221,99		512,15	537,76				
106	PORRU MARIA GABRIELLA nata a VILLANOVAFRANCA (CA) il 28/04/1960PRRMGB80D68L987EProprietà 1/4 PORRU ORIETTA nata a VILLANOVAFRANCA (CA) il 07/10/1972PRRRTT72R47L987BProprietà 1/4 PORRU SIMONA nata a CAGLIARI (CA) il 02/04/1978PRRSMN78D42B354KProprietà 1/4 PORRU TIZIANA nata a VILLANOVAFRANCA (CA) il 20/10/1962PRRTN62R60L987QProprietà 1/4											27	178	uliveto	1	0,01,30	0,23	0,12	I			19,99				2,16	0,00	0,00	0,00	25,90	0,00	25,90	1,66	0,00	0,00	0,00	19,91	0,00	19,91		45,81	48,10			

d'Ordine	DITTA											DATI CATASTALI											Area da Espropriare											Area per Servizi											Area per Occupazione Temporanea											Calcolo indennità con i Valore di mercato											Calcolo indennità con i Valore agricolo medio											Importo Indennità		Maggiorazione per accettazione bonaria											
	DITTA											Catasto Terreni											Area da Espropriare "funzione Agricola" (E)											Area per Servizi "Servizi Area "pulsazione aerogeneratore" (SPA) Servizi di Passaggio "Strade e Piazze" Temporane" (SSP) Servizi di Cavallotto "detrodotto interrato" (SCI) Servizi di Cavallotto "detrodotto interrato sotteso a Servizi di Passaggio" (SCISP)											Area per Occupazione Temporanea art. 49 del D.P.R. n.° 327/2001											Indennità per Servizi art. 44 del D.P.R. n.° 327/2001											Indennità per Servizi art. 44 del D.P.R. n.° 327/2001											Indennità per Servizi art. 44 del D.P.R. n.° 327/2001											Indennità complessiva (esclusa maggiorazione per cessione volontaria)		Cessione volontaria Area non edificabile (Art. 45 comma 2 lettera c)
	cap. n.	partic. n.	qualità	cls.	superficie	R. D.	R. A.	Tipologia di Opera	(a) mq	(b) mq	(c) mq	(d) mq	(e) mq	(f) mq	(g) €/mq	(h) a*g	(i) b*g*15%	(l) c*g*80%	(m) d*g*60%	(n) e*g*20%	(o) h+i+l+m+n	(p) €/mq	(q) a*p	(r) b*p*15%	(s) c*p*80%	(t) d*p*60%	(u) e*p*20%	(v) q+r+s+t+u	(z) (f+g)*1/12	(II)+v	(MAB)+w*50%																																																												
107	GARAU MAEDDU ADELINA Comproprietario per 4/9 GARAU MAEDDU LUIGI Comproprietario per 4/9 MAEDDU FLUMINI PRIAMA FU GIUSEPPE Proprietario 2/9 MURGIA MAEDDU EFISIO Comproprietario per 4/9 MURGIA MAEDDU LUIGI Comproprietario per 4/9 MURGIA MAEDDU LUIGI Comproprietario per 4/9 MURGIA MAEDDU PRIAMO Comproprietario per 4/9 MURGIA MAEDDU SALVATORE Comproprietario per 4/9 PORRU MARRAS GIUSEPPINA FU FRANCESCO VED MAEDDU Proprietario 3/9											27	181	semin arbor	3	0,09,00	3,49	2,79	SCI							0,97	0,00	0,00	0,00	84,35	0,00	84,35	0,75	0,00	0,00	0,00	65,22	0,00	65,22	149,56	157,04																																																		
	SIMBULA CESARA DI GIOVANNI Proprietà 1000/1000											27	183	seminativo	4	0,04,80	0,42	0,27	SCI							0,89	0,00	0,00	0,00	52,23	0,00	52,23	0,69	0,00	0,00	0,00	40,49	0,00	40,49	92,72	97,36																																																		
109	PITZALIS RITA nata a VILLAMAR (CA) il 16/12/1960 PTZRT180156L966 Proprietaria 1/4 PORCU ERMEGENILDO nato a VILLANOVAFRANCA (CA) il 28/05/1958 PRCRNG58E28L987U Proprietario 3/4											27	236	seminativo	4	0,79,02	6,94	4,49	SCI							0,89	0,00	0,00	0,00	236,11	0,00	236,11	0,69	0,00	0,00	0,00	183,05	0,00	183,05	419,16	440,12																																																		
												27	236	uliveto	1	0,61,65	11,14	5,73	SCI							2,16																																																																	
												27	236	pascolo arb	1	0,82,28	27,62	17	SCI							0,57																																																																	
110	SORGIA SALVATORE nato a VILLANOVAFRANCA (CA) il 15/02/1941 SRG SVT41B15L987Q Proprietario											27	244	uliveto	1	0,02,00	0,36	0,19	SCI							2,16	0,00	0,00	0,00	42,16	0,00	42,16	1,66	0,00	0,00	0,00	32,40	0,00	32,40	74,56	78,29																																																		
CAVIDOTTO ESTERNO																																																																																											
COMUNE DI FURTEI																																																																																											
111	PINNA ANDREA nato a SAN GAVINO MONREALE (CA) il 05/12/1972 PNNDR72T05H856J Prop. 1/6 PINNA ANGELA nata a SAN GAVINO MONREALE (CA) il 12/04/1980 PNNGL80D52H856B Prop. 1/6 SCANU FRANCESCA nata a FURTEI (CA) il 23/01/1943 SCNFNC4A63D827Y Prop. 4/6											1	24	seminativo irriguo	U	0,73,30	58,68	6,81	SCI							2,33	0,00	0,00	0,00	33,51	0,00	33,51	1,79	0,00	0,00	0,00	25,74	0,00	25,74	59,25	62,22																																																		
	COLLU MARINELLA nata a FURTEI (CA) il 23/07/1941 CLLMNL41L83D827B Prop. 1000/1000											2	121	seminativo irriguo	U	0,04,65	3,72	0,43	SCI							2,33	0,00	0,00	0,00	171,94	0,00	171,94	1,79	0,00	0,00	0,00	132,09	0,00	132,09	304,03	319,23																																																		
113	DEMANIO DELLO STATO con sede in ROMA (RM) 97905320592 Proprietario											2	163	Pascolo	2	0,03,85	1,19	0,5	SCI							0,59	0,00	0,00	0,00	13,26	0,00	13,26	0,45	0,00	0,00	0,00	10,11	0,00	10,11	23,37	24,54																																																		
												2	164	Pascolo	2	0,05,55	1,72	0,72	SCI							0,59	0,00	0,00	0,00	69,38	0,00	69,38	0,45	0,00	0,00	0,00	52,92	0,00	52,92	122,29	128,41																																																		
												2	183	Pascolo	3	0,39,20	3,04	1,42	SCI							0,59	0,00	0,00	0,00	174,39	0,00	174,39	0,45	0,00	0,00	0,00	133,01	0,00	133,01	307,41	322,78																																																		
												2	187	Pascolo	3	0,19,00	1,47	0,69	SCI							0,59	0,00	0,00	0,00	88,99	0,00	88,99	0,45	0,00	0,00	0,00	67,87	0,00	67,87	156,87	164,71																																																		
												2	190	Pascolo	3	0,13,15	1,02	0,48	SCI							0,59	0,00	0,00	0,00	53,13	0,00	53,13	0,45	0,00	0,00	0,00	40,53	0,00	40,53	93,66	98,34																																																		
												2	194	Pascolo	3	0,23,40	1,81	0,85	SCI							0,59	0,00	0,00	0,00	134,00	0,00	134,00	0,45	0,00	0,00	0,00	102,20	0,00	102,20	236,20	248,01																																																		
												2	199	Pascolo	3	0,01,90	0,15	0,07	SCI							0,59	0,00	0,00	0,00	11,90	0,00	11,90	0,45	0,00	0,00	0,00	9,08	0,00	9,08	20,98	22,02																																																		
												2	200	Seminativo	3	0,16,50	5,11	1,28	SCI							1,42	0,00	0,00	0,00	190,79	0,00	190,79	1,09	0,00	0,00	0,00	146,45	0,00	146,45	337,23	354,10																																																		
												2	204	Seminativo	3	0,12,00	3,72	0,93	SCI							1,42	0,00	0,00	0,00	194,70	0,00	194,70	1,09	0,00	0,00	0,00	149,45	0,00	149,45	344,15	361,36																																																		
												2	209	Seminativo	3	0,10,15	3,15	0,79	SCI							1,42	0,00	0,00	0,00	97,56	0,00	97,56	1,09	0,00	0,00	0,00	74,89	0,00	74,89	172,46	181,08																																																		
											2	212	Pascolo	2	0,50,45	15,63	6,51	SCI							0,59	0,00	0,00	0,00	154,78	0,00	154,78	0,45	0,00	0,00	0,00	118,05	0,00	118,05	272,82	286,47																																																			

d'Ordine	DATI CATASTALI											Calcolo indennità con i Valore di mercato										Calcolo indennità con i Valore agricolo medio					Importo Indennità		Maggiorazione per accettazione bonaria		
	DITTA		Catasto Terreni					Area da Espropriare	Area per Servizi				Area per Occupazione Temporanea art. 49 del D.P.R. n° 327/2001	Indennità per Servizi art. 44 del D.P.R. n° 327/2001										Indennità Offerta art. 40 e 44 del D.P.R. n° 327/2001	Indennità per Servizi art. 44 del D.P.R. n° 327/2001	Indennità Offerta art. 40 e 44 del D.P.R. n° 327/2001	Indennità per Occupazione Temporanea (calcolata per un periodo massimo di 12 mesi)	Indennità complessiva (esclusa maggiorazione per consistenza volontaria)	Maggiorazione per accettazione bonaria (Art. 49 comma 2 lettera c)		
	folgio n.	partic. n.	quantità	cl.	superficie	R. D.	R. A.	Tipologia di Opera	Area da Espropriare "fondazione piazzina definitiva assegnazione" art. 40 del D.P.R. n° 327/2001 (f)	Servizi Area "proiezione aerogeneratore" (SPA)	Servizi di Pasaggio "Strade e Piazze Temporanee" (SSP)	Servizi di Cavallotto "eletrodromo interrato" (SCI)		Servizi di Cavallotto "eletrodromo interrato sotteso a Servizio di Pasaggio" (SCSP)	Valore di mercato	Indennità d'Espropriazione art. 40 del D.P.R. n° 327/2001	Servizi Area "proiezione aerogeneratore" (SPA)	Servizi di Pasaggio "Strade e Piazze Temporanee" (SSP)	Servizi di Cavallotto "eletrodromo interrato" (SCI)	Servizi di Cavallotto "eletrodromo interrato sotteso a Servizio di Pasaggio" (SCSP)	Indennità Offerta art. 40 e 44 del D.P.R. n° 327/2001	Valore agricolo medio (202)	Indennità d'Espropriazione							Servizi Area "proiezione aerogeneratore" (SPA)	Servizi di Pasaggio "Strade e Piazze Temporanee" (SSP)
n°	a°	a°	ha	€	€			(a) mq	(b) mq	(c) mq	(d) mq	(e) mq	(f) mq	(g) €/mq	(h) a/g	(i) b*g*15%	(l) c*g*80%	(m) d*g*60%	(n) e*g*20%	(o) h+i+l+m+n	(p) €/mq	(q) a*p	(r) b*p*15%	(s) c*p*80%	(t) d*p*60%	(u) e*p*20%	(v) q+r+s+t+u	(z) (P*g)*112	(II) o+v	(MAB) o*50%	
114	VINCI GENNARO nato a FURTEI (CA) il 11/11/1914 VNCGNR14S11D827Z Prop. 1000/1000	2	272	Incolto sterile	0,43,00							5,36		0,23	0,00	0,00	0,00	0,74	0,00	0,74	0,18	0,00	0,00	0,00	0,58	0,00	0,58		1,32	1,38	
115	MOCCI BRUNETTA Prop. 8/9 MOCCI LUIGIA Prop. 2/9 MOCCI LUIGI Prop. 2/9 ULARGIÙ GOTTARDA Prop. 3/9	2	185	Pascolo	0,07,30	0,57	0,26					121,83		0,59	0,00	0,00	0,00	43,13	0,00	43,13	0,45	0,00	0,00	0,00	32,89	0,00	32,89		76,02	79,82	
116	ATZENI MARIA nata a FURTEI (CA) il 12/01/1920 ZNMRA20A52D827G Prop. 1000/1000	2	197	Seminativo	0,07,00	2,17	0,54					102,04		1,42	0,00	0,00	0,00	86,93	0,00	86,93	1,09	0,00	0,00	0,00	66,73	0,00	66,73		153,67	161,35	
		2	202	Seminativo	0,04,65	1,44	0,36					33,91		1,42	0,00	0,00	0,00	28,89	0,00	28,89	1,09	0,00	0,00	0,00	22,18	0,00	22,18		51,06	53,62	
117	VACCA ADAMO Comproprietario VACCA ANTONIETTA Comproprietario VACCA CATERINA Comproprietario VACCA FELICE Comproprietario VACCA FRANCESCO Comproprietario VACCA GIULIO Comproprietario VACCA GIUSEPPE Comproprietario VACCA SALVATORE Comproprietario VACCA SIMONA Comproprietario VACCA VITALIA Comproprietario	3	319	Seminativo	0,06,70	0,87	0,17					13,04		1,42	0,00	0,00	0,00	11,11	0,00	11,11	1,09	0,00	0,00	0,00	8,53	0,00	8,53		19,64	20,62	
118	COCCO MARIO nato a FURTEI (CA) il 11/07/1964 CCCMRA64L11D827T Prop. 1000/1000	5	26	seminativo irriguo	0,95,75	76,65	9,9					6,72		2,33	0,00	0,00	0,00	9,39	0,00	9,39	1,79	0,00	0,00	0,00	7,22	0,00	7,22		16,61	17,44	
119	CORDA RIVINCIO nato a FURTEI (CA) il 26/11/1929 CRDNTN25S2D827T Comproprietario per 4/48 CORDA DEFENZA nata a FURTEI (CA) il 19/04/1934 CRDDN234D5D827G Comproprietario per 4/48 CORDA ELENA nata a FURTEI (CA) il 23/10/1930 CRDLNE30R63D827D Comproprietario per 4/48 CORDA GIAN nato a FURTEI (CA) il 12/02/1956 Comproprietario per 1/48 CORDA GIUSEPPE nato a FURTEI (CA) il 08/03/1895 CRDGP95C08D827O Usufuttuario parziale CORDA M VINCENZA nata a FURTEI (CA) il 24/03/1939 Comproprietario per 4/48 CORDA PINO nato a FURTEI (CA) il 29/11/1946 CRDPNI46S29D827H Comproprietario per 4/48 CORDA SALVATORE nato a FURTEI (CA) il 04/09/1936 CRDSVT36P04D827M Comproprietario per 4/48 CORDA SALVATORE nato a FURTEI (CA) il 06/06/1949 CRDSVT49H06D827L Comproprietario per 1/48 CORDA SANNA ANGELA Comproprietario per 3/48 CORDA SANNA COSTANZA Comproprietario per 3/48 CORDA SANNA FILOMENA Comproprietario per 3/48 CORDA SERGIO nato a FURTEI (CA) il 11/06/1951 CRDSRG51H11D827E Comproprietario per 1/48 CORDA SILVANA nata a FURTEI (CA) il 08/01/1953 CRDSVNE3448D827V Comproprietario per 1/48 CORDA VENERINA nata a FURTEI (CA) il 13/03/1923 CRDVRN23C35D827H Comproprietario per 4/48 LILLU BIBIANA nata a FURTEI (CA) il 18/01/1915 LILLBNI5ASD827A Comproprietario per 24/48 LILLIU ITALINO nato a FURTEI (CA) il 14/09/1916 LILLTLN16P14D827L Comproprietario per 24/48 LILLI LILLIDIA nata a FURTEI (CA) il 12/03/1913	7	3	Pascolo	0,17,70	1,37	0,64					172,62		0,59	0,00	0,00	0,00	61,11	0,00	61,11	0,45	0,00	0,00	0,00	46,61	0,00	46,61	0,00	107,71	113,10	
120	VACCA SANDRO nato a SAN GAVINO MONREALE (CA) il 01/10/1983 VCCSDR83R01H856F Prop. 1/1	5	2	seminativo	0,11,95	1,54	0,31					116,75		1,42	0,00	0,00	0,00	99,47	0,00	99,47	1,09	0,00	0,00	0,00	76,35	0,00	76,35		175,82	184,62	
		5	212	seminativo	0,19,44	2,51	0,5					65,83		1,42	0,00	0,00	0,00	56,09	0,00	56,09	1,09	0,00	0,00	0,00	43,05	0,00	43,05		99,14	104,10	
		5	212	pascolo	0,01,76	0,14	0,06							0,59							0,45										0,00
		5	251	seminativo	0,24,68	3,19	0,64					88,17		1,42	0,00	0,00	0,00	75,12	0,00	75,12	1,09	0,00	0,00	0,00	57,66	0,00	57,66		132,78	139,42	
		5	251	pascolo	0,01,62	0,13	0,06							0,59							0,45										0,00
		5	252	seminativo	0,21,39	2,76	0,55					116,81		1,42	0,00	0,00	0,00	99,52	0,00	99,52	1,09	0,00	0,00	0,00	76,39	0,00	76,39		175,92	184,71	

d'Ordine	DATI CATASTALI											Calcolo indennità con i Valore di mercato							Calcolo indennità con i Valore agricolo medio					Importo Indennità		Maggiorazione per accettazione bonaria						
	DITTA		Catasto Terreni					Area da Espropriare	Area per Servizi				Area per Occupazione Temporanea	Valore di mercato	Indennità per Servizi art. 44 del D.P.R. n° 327/2001						Valore agricolo medio (2012)	Indennità per Servizi art. 44 del D.P.R. n° 327/2001				Indennità complessiva	Maggiorazione per accettazione bonaria					
	figlia n.	partita n.	quadra	classe	superficie	R. D.	R. A.	Tipologia di Opera	(a) mq	(b) mq	(c) mq	(d) mq	(e) mq	(f) mq	(g) €/mq	(h) a/g	(i) b*g*15%	(l) c*g*80%	(m) d*g*60%	(n) e*g*20%	(o) h+i+l+m+n	(p) €/mq	(q) a*p	(r) b*p*15%	(s) c*p*80%	(t) d*p*60%	(u) e*p*20%	(v) q+r+s+t+u	(z) (f*g)*1/12	(II) or v	(MAB) or 50%	
COMUNE DI SANLURI																																
121	MANDIS LUIGI nato a CAGLIARI (CA) il 29/08/1956 MNDLGI56M20B354K Prop. 1/2 MANDIS SERGIO nato a CAGLIARI (CA) il 02/03/1958 MNDSRG58C02B354T Prop. 1/2		12	69	Seminativo	4	1,18,30	18,33	12,22				11,38		1,27	0,00	0,00	0,00	8,67	0,00	8,67	0,98	0,00	0,00	0,00	6,69	0,00	6,69		15,36	16,13	
122	ONALI VINCENZO nato/a a FURTEI (CA) il 23/01/1914 Prop. 1000/1000		17	115	Seminativo	4	0,21,50	3,33	2,22				61,13		1,27	0,00	0,00	0,00	46,58	0,00	46,58	0,98	0,00	0,00	0,00	35,95	0,00	35,95		82,53	86,65	
123	PES MARIA CONCETTA nata a SANLURI (CA) il 07/11/1934 PSEMNC34S47H974S Prop. 3/6 PINNA ISABELLA nata a FURTEI (CA) il 15/10/1972 PINSLI2R5502Z7Z Prop. 1/6 PINNA MARIA CRISTINA nata a FURTEI (CA) il 11/09/1973 PINMCR73P51D827J Prop. 1/6 PINNA VINCENZO nato a CAGLIARI (CA) il 24/01/1971 PINNVCN71A24B354X Prop. 1/6		17	116	Seminativo	4	0,25,10	3,89	2,59				100,19		1,27	0,00	0,00	0,00	76,34	0,00	76,34	0,98	0,00	0,00	0,00	58,91	0,00	58,91		135,26	142,02	
124	MOCCI BRUNETTA nata a CAGLIARI (CA) il 24/10/1961 MOCBNT61B354W Prop. 1/3 MOCCI LUCIA nata a FURTEI (CA) il 28/09/1968 MOCCLU68P68D827X Prop. 1/3 MOCCI LUIGI nato a FURTEI (CA) il 28/05/1963 MOCCLG63E28D827E Prop. 1/3		17	117	semin irrig	U	0,38,45	30,78	17,87				81,93		2,32	0	0	0	114,047	0	114,0466	1,79	€ 0,00	€ 0,00	€ 0,00	€ 87,99	€ 0,00	€ 87,99		€ 202,04	€ 212,14	
COMUNE DI VILLAMAR																																
125	MUSCAS BENIGNO nato a VILLAMAR (CA) il 15/01/1928 MSCBGN28A15L966V Comproprietario 1/5 MUSCAS DINA nato/a a VILLAMAR (CA) il 12/09/1930 Comproprietario 1/5 MUSCAS GIOVANNA Comproprietario 4/5 MUSCAS GIUSTINA Comproprietario 4/5 MUSCAS IGNAZIO Comproprietario 4/5 MUSCAS LUCIANO nato a VILLAMAR (CA) il 26/04/1935 MSCLCN35D26L966D Comproprietario 1/5 MUSCAS NEVINA nata a VILLAMAR (CA) il 18/01/1933 MSCNVN33A56L966F Comproprietario 1/5 MUSCAS PAOLO nato a VILLAMAR (CA) il 28/03/1939 MSCPLA39C28L966Z Comproprietario 1/5 MUSCAS PIERO nato a VILLAMAR (CA) il 14/12/1923 MSCPRI23T14L966B Comproprietario 1/5 MUSCAS PIETRO Comproprietario 4/5 MUSCAS TERESA nata a VILLAMAR (CA) il 24/12/1925 MSCTRS25T64L966W Comproprietario 1/5		19	133	seminativo	4	0,15,80	2,04	0,9					50,88		1,42	0	0	0	43,3538	0	43,35381	1,09	€ 0,00	€ 0,00	€ 0,00	€ 33,28	€ 0,00	€ 33,28		€ 76,63	€ 80,46
126	PUSCEDDU IMMACOLATA nata a VILLAMAR (CA) il 14/05/1945 PSCMCL45E54L966O PROP. 1/2 VACCA LUCIANO nato a VILLAMAR (CA) il 09/08/1944 VCCLCN44M09L966V Prop. 1/2		19	123	seminativo	4	0,16,75	2,16	0,95				184,38		1,42	0	0	0	157,092	0	157,0918	1,09	€ 0,00	€ 0,00	€ 0,00	€ 120,58	€ 0,00	€ 120,58		€ 277,68	€ 291,56	
			19	123	pascolo arb	1	0,07,75	3,6	1,8						0,71						0,54											
127	PIANO ANNA PAOLA nata a VILLAMAR (CA) il 25/07/1952 PNIRL53L966X Prop. 1/4 PIANO MARIA ANTONIETTA nata a VILLAMAR (CA) il 07/10/1950 PNIMNT50R47L966Z Prop. 1/4 PIANO MARIA CHIARA nata a VILLAMAR (CA) il 06/09/1949 PNIMCH49P46L966W Prop. 1/4 PIANO RTA nata a VILLAMAR (CA) il 12/10/1954 PNIR154R52L966G Prop. 1/4		19	125	seminativo	3	0,21,00	5,97	3,8				314,24		1,42	0,00	0,00	0,00	267,74	0,00	267,74	1,09	0,00	0,00	0,00	205,51	0,00	205,51		473,25	496,91	
128	MUSCAS VITALIA nata a VILLAMAR (CA) il 12/02/1927 MSCVTL27B52L966G Prop. 1000/1000		20	142	seminativo	4	0,01,60	0,21	0,09				28,45		1,42	0,00	0,00	0,00	24,24	0,00	24,24	1,09	0,00	0,00	0,00	18,61	0,00	18,61		42,84	44,99	

											Calcolo indennità con i Valore di mercato							Calcolo indennità con i Valore agricolo medio					Importo Indennità		Maggiorazione per accettazione bonaria																							
DITTA	DATI CATASTALI						Area da Espropriare "Induzione e piazzali definita a avvegenere" (E)	Area per Servizi					Valore di mercato	Indennità per Servizi art. 44 del D.P.R. n° 327/2001							Indennità Offerta art. 44 del D.P.R. n° 327/2001	Valore agricolo medio (0,2)	Indennità per Servizi art. 44 del D.P.R. n° 327/2001			Indennità Offerta art. 44 del D.P.R. n° 327/2001	Indennità per Occupazione Temporanea (calcolato per un periodo massimo di 12 mesi)	Indennità complessiva (esclusa maggiorazione per cessione volontaria)	Cessione volontaria Area non edificabile (art. 46 comma 2 lettera c)																			
	DITTA	folgio n.	part.lla n.	quartità	ctta.	superficie		R.D.	R.A.	Tipologia di Opera	Area per Servizi "Induzione e piazzali definita a avvegenere" (SPA)	Area per Servizi "Strade e Piazze Temporanee" (SSP)		Area per Servizi "elettrici interano" (SCI)	Area per Servizi "elettrici interano sotto a Servizi di Pasaggio" (SCISP)	Area per Occupazione Temporanea art. 49 del D.P.R. n° 327/2001	Indennità d'Espropriazione art. 40 del D.P.R. n° 327/2001	Indennità per Servizi "Induzione e piazzali definita a avvegenere" (SPA)	Indennità per Servizi "Strade e Piazze Temporanee" (SSP)	Indennità per Servizi "elettrici interano" (SCI)			Indennità per Servizi "elettrici interano sotto a Servizi di Pasaggio" (SCISP)	Indennità Offerta art. 44 del D.P.R. n° 327/2001	Indennità d'Espropriazione					Indennità per Servizi "Induzione e piazzali definita a avvegenere" (SPA)	Indennità per Servizi "Strade e Piazze Temporanee" (SSP)	Indennità per Servizi "elettrici interano" (SCI)	Indennità per Servizi "elettrici interano sotto a Servizi di Pasaggio" (SCISP)	Indennità Offerta art. 44 del D.P.R. n° 327/2001	(a) €mq	(b) €mq	(c) €mq	(d) €mq	(e) €mq	(f) €mq	(g) €mq	(h) a/g	(i) b*g*15%	(l) c*g*80%	(m) d*g*60%	(n) e*g*20%	(o) h+i+m+n	(p) €mq
n°		a°	a°		ha	€	€		(a) mq	(b) mq	(c) mq	(d) mq	(e) mq	(f) mq	(g) €mq	(h) a/g	(i) b*g*15%	(l) c*g*80%	(m) d*g*60%	(n) e*g*20%	(o) h+i+m+n	(p) €mq	(q) a*p	(r) b*p*15%	(s) c*p*80%	(t) d*p*60%	(u) e*p*20%	(v) q+r+s+t+u	(z) (Pq)*1/12	(II) o+v	(MAB) o*50%																	
129	MASALA LEA nata a VILLAMAR (CA) il 15/08/1956 MSLEAS06M55L966M Prop.1/2 MASALA MARIA AUSILIA nata a VILLAMAR (CA) il 06/05/1955 MSLMSL55E46L966S Prop.1/2	20	144	seminativo	3	0,05,10	1,45	0,92				107,01			1,42	0,00	0,00	0,00	91,17	0,00	91,17	1,09	0,00	0,00	0,00	69,98	0,00	69,98			161,15	169,21																
130	CANCEDDA CLELIA nata a VILLAMAR (CA) il 20/01/1924 CNCCLL24A60L966G Prop.1/24 CANCEDDA ENRICO nato a VILLAMAR (CA) il 12/06/1931 CNCNRC31H12L966A Prop.7/24 CANCEDDA LAZZARINO nato a VILLAMAR (CA) il 12/11/1933 CNCCLZ333312L966Z Prop.7/24 CANCEDDA SILVIO nato a VILLAMAR (CA) il 05/08/1936 CNCCLV36M05L966H Prop.7/24 CANCEDDA STEFANA nata a VILLAMAR (CA) il 01/01/1939 CNCSPN39M41L966L Prop.1/24 CANCEDDA VENERANDA nata a VILLAMAR (CA) il 10/10/1926 CNCVRN26R50L966N Prop.1/24	20	146	seminativo	3	0,05,40	1,53	0,98				121,09			1,42	0,00	0,00	0,00	103,17	0,00	103,17	1,09	0,00	0,00	0,00	79,19	0,00	79,19			182,36	191,48																
131	CIRINA ORTENSIA nata a DARZO (TN) il 08/06/1949 Prop.1/2 PORCEDDA ALDO nato a ROMA (RM) il 12/09/1939 PRCLDA39P12H501K Prop.1/2	20	148	seminativo	3	0,02,40	0,68	0,43				95,85			1,42	0,00	0,00	0,00	81,67	0,00	81,67	1,09	0,00	0,00	0,00	62,69	0,00	62,69			144,35	151,57																
132	SATTA BEATRICE nata a VILLAMAR (CA) il 28/12/1906 STTRC06T88L966Z Prop.1000/1000	20	150	seminativo	3	0,01,25	0,36	0,23				27,62			1,42	0,00	0,00	0,00	23,53	0,00	23,53	1,09	0,00	0,00	0,00	18,06	0,00	18,06			41,59	43,67																
133	DIANA DONATELLA nata a VILLAMAR (CA) il 16/09/1957 DNIDTL57P56L966H Prop.1/5 DIANA FRANCESCO nato a VILLAMAR (CA) il 08/03/1955 DNINCS50B08L966F Prop.1/5 DIANA MARIA ROSARIA nata a CAGLIARI (CA) il 11/09/1944 DNIMRS49P51B354V Prop.1/5 DIANA PIERGIORGIO nato a VILLAMAR (CA) il 26/01/1953 DNIPGR53A26L966R Prop.1/5 DIANA RINO nato a VILLAMAR (CA) il 21/03/1951 DNIRNI51C21L966C Prop.1/5	20	156	seminativo	3	0,03,70	1,05	0,67				69,36			1,42	0,00	0,00	0,00	59,10	0,00	59,10	1,09	0,00	0,00	0,00	45,36	0,00	45,36			104,46	109,68																
134	CARA GIOVANNI nato a VILLAMAR (CA) il 22/01/1933 CRAGNN33A22L966D Prop.1/4 CARRACCI FILOMENA nata a VILLAMAR (CA) il 02/04/1934 CRRFMN34D42L966Q Prop.1/4 CARRACCI SALVATORE Prop.2/4	20	158	seminativo	3	0,11,70	3,32	2,11				208,55			1,42	0,00	0,00	0,00	177,68	0,00	177,68	1,09	0,00	0,00	0,00	136,39	0,00	136,39			314,07	329,77																
135	MALLOCCI MARIA Comproprietario MARTIS BATTISTA Comproprietario	20	173	seminativo	3	0,25,40	7,21	4,59				362,79			1,42	0,00	0,00	0,00	309,10	0,00	309,10	1,09	0,00	0,00	0,00	237,27	0,00	237,27			546,37	573,68																
136	PUSCEDDU PIETRINA nata a VILLAMAR (CA) il 28/08/1906 PSCPRN06H68L966I Prop.5/15 SOTGIU ALDA nata a VILLAMAR (CA) il 08/08/1939 STGLDA39M48L966S Prop.2/15 SOTGIU GIOVANNA nata a VILLAMAR (CA) il 20/05/1947 STGGNN47E60L966O Prop.2/15 SOTGIU IGNAZIO nato a VILLAMAR (CA) il 08/09/1933 STGGNZ33P08L966A Prop.2/15 SOTGIU MARIA MADDALENA nata a VILLAMAR (CA) il 22/07/1936 STGMMD36L62L966E Prop.2/15 SOTGIU RICCARDO nato a VILLAMAR (CA) il 15/02/1931 STGRCR31R15L966E Prop.2/15	20	164	seminativo	3	0,06,70	1,9	1,21				101,09			1,42	0,00	0,00	0,00	86,13	0,00	86,13	1,09	0,00	0,00	0,00	66,11	0,00	66,11			152,24	159,85																
137	CONFRA TERNITA DI S GIUSEPPE IN VILLAMAR Prop.1000/1000	20	167	seminativo	3	0,10,60	3,01	1,92				158,66			1,42	0,00	0,00	0,00	135,18	0,00	135,18	1,09	0,00	0,00	0,00	103,77	0,00	103,77			238,95	250,90																
138	FLORIS SALVATORE nato a VILLAMAR (CA) il 09/07/1935 FLRSV135L09L966N Prop.1000/1000	20	170	seminativo	3	0,09,75	2,77	1,76				148,43			1,42	0,00	0,00	0,00	126,46	0,00	126,46	1,09	0,00	0,00	0,00	97,07	0,00	97,07			223,53	234,71																
139	PASCHINA FILIPPO nato a CAGLIARI (CA) il 02/07/1972 PSCFP72L02B354V Prop.1000/1000 SCANO CLARA nata a VILLAMAR (CA) il 13/07/1937 SCNCLR37L53L966K Usufrutto 1000/1000	20	176	seminativo	3	0,07,20	2,05	1,3				124,12			1,42	0,00	0,00	0,00	105,75	0,00	105,75	1,09	0,00	0,00	0,00	81,18	0,00	81,18			186,93	196,28																

n°	DITTA	figlio n.	part. in n.	qualità	classe	superficie	R. D.	R. A.	Tipologia di Opera - (E); - (SPA); - (SSP); - (SCI); - (SCISP);	Area da Espropriare "bonifiche e pianificazione idrografica" (E)	Servizi Area "protezione antogeneratore" (SPA)	Servizi di Pasaggio "Strade e Piazze Temperature" (SSP)	Servizi di Cavidotto "determinato intereso" (SCI)	Servizi di Cavidotto "determinato intereso sotteso a Servizi di Pasaggio" (SCISP)	Area per Occupazione Temporanea art. 49 del D.P.R. n° 327/2001	Calcolo indennità con i Valore di mercato								Calcolo indennità con i Valore agricolo medio					Importo Indennità	Maggiorazione per accettazione bonaria		
																(g) €/mq	(h) a*g	(i) b*g*15%	(l) c*g*80%	(m) d*g*60%	(n) e*g*200%	(o) h+i+m+n	(p) €/mq	(q) a*p	(r) b*p*15%	(s) c*p*80%	(t) d*p*60%	(u) e*p*200%	(v) q+r+t+u	(z) (P*Q)/12	(II)+v	(MAB)+v*50%
		20	179	seminativo	3	0,04,95	1,41	0,89	SCI					137,50		1,42	0,00	0,00	0,00	117,15	0,00	117,15	1,09	0,00	0,00	0,00	89,93	0,00	89,93		207,08	217,43
140	PODDA MARIA LUGIÀ nata a VILLAMAR (CA) il 31/03/1956 PDDMLG56C71L966P Prop. 2/9 PODDA PIERALDO nato a VILLAMAR (CA) il 12/08/1960 PDDPL960M12L966X Prop. 2/9 PODDA SERGIO nato a VILLAMAR (CA) il 17/06/1958 PDDSRG58H17L966Y Prop. 2/9 SCANO RINUCCIA nata a VILLAMAR (CA) il 04/03/1927 SCNRC27C44L966L Prop. 3/9	20	181	seminativo	3	0,03,60	1,02	0,65	SCI				107,10		1,42	0,00	0,00	0,00	91,25	0,00	91,25	1,09	0,00	0,00	0,00	70,04	0,00	70,04		161,29	169,36	
141	MARTINS MARIANA THARA nata a VILLAMAR (CA) il 24/09/1910 NRTMT810P64L966H Usufrutto 15/75 PES ANACLETO nato a SEGARIU (CA) il 24/04/1944 PSENL44D24I570W Proprietà 2/74 PES ANNA MARIA nata a SEGARIU (CA) il 20/08/1939 PSEMR38M06I570S Proprietà 2/75 PES GIUSEPPE nato a SEGARIU (CA) il 02/04/1907 PSEGGP07D0I570Z Proprietà 5/75 PES IGNAZIO nato a SEGARIU (CA) il 28/09/1952 PSEGM52P28I570J Proprietà 2/74 PES MARIA PRIMA nata a SEGARIU (CA) il 28/09/1952 PSEMPR2P8I570E Proprietà 2/74 PES PIETRO nato a SEGARIU (CA) il 14/09/1941 PSEPRM41P14I570N Proprietà 2/75 SCANO ALVERIO nato a VILLAMAR (CA) il 21/12/1940 SCNLRV40T2L966J Proprietà 15/75 SCANO AMPELIO nato a VILLAMAR (CA) il 29/01/1938 SCNMPL38A29L966W Proprietà 15/75 SCANO ANTONIO nato a VILLAMAR (CA) il 06/01/1916 SCNNTN16A08L966T Proprietà 45/75 SCANO CORNELIO nato a VILLAMAR (CA) il 04/05/1934 SCNCNL34E04L966T Proprietà 15/75 SCANO FILOMENA FU PIETRO con sede in SEGARIU (CA) Proprietà 45/75 SCANO INES FU PIETRO con sede in SEGARIU (CA) Proprietà 45/75 SCANO LANFRANCA nata a VILLAMAR (CA) il 22/05/1946 SCNLF46E82L966H Proprietà 15/75 SCANO PALMIRA nata a VILLAMAR (CA) il 11/04/1952 SCNPM52D5L966I Proprietà 15/75 SCANO ROSALBA nata a VILLAMAR (CA) il 26/05/1943 SCNRLR43E66L966V Proprietà 15/75	20	183	seminativo	3	0,04,05	1,15	0,73	SCI				122,68		1,42	0,00	0,00	0,00	104,52	0,00	104,52	1,09										
142	CASULA EUGENIO DI LUIGI Prop. 1/5 FADDA FRANCESCO nato a VILLAMAR (CA) il 28/09/1893 FDDFNC93P28L966V Usufruttuario parziale FADDA ITALO nato a NUORO (NU) il 02/06/1930 FDDTL50H02F979H Comproprietario 1/5 FADDA MARGHERITA nata a SOLARUSSA (OR) il 26/09/1923 FDDMGH23P66I791T Comproprietario 1/5 FADDA MARIO nato a SOLARUSSA (OR) il 22/08/1925 FDDMRA2M22I791I Comproprietario 1/5 FADDA MARILUCCIA nata a NUORO (NU) il 14/05/1933 FDDMOC33E4F979Z Comproprietario 1/5 FADDA MATILDE nata a SOLARUSSA (OR) il 26/12/1926 FDDMLD26T66I791S Comproprietario 1/5 FADDA MIRANDA nata il 03/05/1928 Comproprietario 1/5 MONTIXI DINO DI FILIPPO Comproprietario 1/5 MONTIXI ERMINIO DI FILIPPO Comproprietario 1/5 MONTIXI GIGINA DI FILIPPO Comproprietario 1/5 MONTIXI NINA DI FILIPPO Comproprietario 1/5 MONTIXI REMIGIO DI FILIPPO Comproprietario 1/5 PIRAS ERSIO FU BERNARDINI Proprietà 1/5 PORCEDDA PIRAS MARIA nata a VILLAMAR (CA) il 18/08/1922 PRCMRA22M58L966R Proprietà 1/5	20	185	seminativo	3	0,05,60	1,59	1,01	SCI				130,41		1,42	0,00	0,00	0,00	111,11	0,00	111,11	1,09	0,00	0,00	0,00	85,29	0,00	85,29	0,00	196,40	206,22	

d'Ordine	DATI CATASTALI											Calcolo indennità con i Valore di mercato										Calcolo indennità con i Valore agricolo medio					Importo Indennità		Maggiorazione per accettazione bonaria														
	DITTA		Catasto Terreni					Area da Espropriare	Area per Servizio					Calcolo indennità con i Valore di mercato										Calcolo indennità con i Valore agricolo medio					Importo Indennità		Maggiorazione per accettazione bonaria												
	folgio n.	partic. n.	qualità	dim.	superficie	R. D.	R. A.	Tipologia di Opera	Area da Espropriare "fondazione piazzola adibita ad parcheggio a strisce" (E)	Servizio Area "puliziona aree generatore" (SPA)	Servizi di Passaggio "Strade e Piazzole Temporanee" (SSP)	Servizi di Cavidotto "detronizzato interrato" (SCI)	Servizi di Cavidotto interrato sottosuolo a "Servizi di Passaggio" (SCISP)	Area per Occupazione Temporanea art. 49 del D.P.R. n° 327/2001	Valore di mercato	Indennità d'Espropriazione art. 41 del D.P.R. n° 327/2001	Servizio Area "puliziona aree generatore" (SPA)	Servizi di Passaggio "Strade e Piazzole Temporanee" (SSP)	Servizi di Cavidotto "detronizzato interrato" (SCI)	Servizi di Cavidotto interrato sottosuolo a "Servizi di Passaggio" (SCISP)	Indennità Offerta art. 40 e 44 del D.P.R. n° 327/2001	Valore agricolo medio (2022)	Indennità d'Espropriazione	Servizio Area "puliziona aree generatore" (SPA)	Servizi di Passaggio "Strade e Piazzole Temporanee" (SSP)	Servizi di Cavidotto "detronizzato interrato" (SCI)	Servizi di Cavidotto interrato sottosuolo a "Servizi di Passaggio" (SCISP)	Indennità Offerta art. 40 e 44 del D.P.R. n° 327/2001	Indennità per Occupazione Temporanea (calcolato per un periodo massimo di 12 mesi)	Indennità complessiva (esclusa maggiorazione per concessione volontaria)	Calcolo indennità con i Valore agricolo medio	Maggiorazione per accettazione bonaria											
n°	a°	a°	ha	€	€			(a) mq	(b) mq	(c) mq	(d) mq	(e) mq	(f) mq	(g) €/mq	(h) a/g	(i) b*g*15%	(l) c*g*80%	(m) d*g*60%	(n) e*g*20%	(o) h+i+l+m+n	(p) €/mq	(q) a*p	(r) c*g*15%	(s) c*p*80%	(t) d*p*60%	(u) e*p*20%	(v) q+r+s+t+u	(z) (P*g)*112	(II) a+v	(MAB) a*50%													
143	PODDA ANNETTA nata a VILLAMAR (CA) il 01/01/1932 PDDNT132A11L966W Prop. 1/8 PODDA ANTONIETTA nata a VILLAMAR (CA) il 11/02/1916 PDDNNT16B51L966Z Prop. 1/8 PODDA EVARISTO nato a VILLAMAR (CA) il 13/08/1916 PDDVST16M13L966U PODDA FAUSTO nato a VILLAMAR (CA) il 29/11/1923 PDDST123S2L966P Prop. 1/8 PODDA FEDERICO nato a VILLAMAR (CA) il 31/05/1934 PDDFR34E31L966A Prop. 1/8 PODDA MARIA LUGIA nata a VILLAMAR (CA) il 14/11/1920 PDDML62S54L966P Prop. 1/8 PODDA PIERINA nata a VILLAMAR (CA) il 31/01/1930 PDDPRN30A71L966N Prop. 1/8 PODDA TERESA nata a VILLAMAR (CA) il 27/01/1928 PDDTRS28A67L966S Prop. 1/8							20	187	seminativo	3	0,05,60	1,59	1,01	SCI						113,80						1,42	0,00	0,00	0,00	96,96	0,00	96,96	1,09	0,00	0,00	0,00	74,42	0,00	74,42	171,38	179,95	
	24	304	vigneto	2	0,02,30	1,43	1,01	SCI						71,02							2,34	0,00	0,00	0,00	99,71	0,00	99,71	1,80	0,00	0,00	0,00	76,70	0,00	76,70	176,42	185,24							
144	DIANA ATILIO nato a VILLAMAR (CA) il 19/05/1931 DNITTL31E19L966T Comproprietario 18/72 DIANA AURELIO nato a VILLAMAR (CA) il 22/02/1923 DNIRLA23B22L966Y Comproprietario 18/72 MELIS ERALDO FU OSVALDO nato a VILLAMAR (CA) il 16/01/1923 MLSRLD23A16L966N Comproprietario 15/72 MELIS MARIA PIA FU OSVALDO Comproprietario 15/72 MELIS MERCEDE FU OSVALDO nata a VILLAMAR (CA) il 11/11/1920 MLSMCD20S51L966G Comproprietario 15/72 MELIS OSVALDO FU OSVALDO nato a VILLAMAR (CA) il 17/12/1930 MLSSLD30T1L966C Comproprietario 15/72 MELIS OTTAVIO FU OSVALDO nato a VILLAMAR (CA) il 25/10/1921 MLSTTT21R25L966V Comproprietario 15/72 MELIS PAOLA FU OSVALDO nata a VILLAMAR (CA) il 22/07/1927 MLSPLA27L62L966K Comproprietario 15/72 MELIS PASQUALE FU OSVALDO Comproprietario 15/72 PASCHINA GILLA nata a VILLAMAR (CA) il 12/03/1925 PSCGLL25C5L966V Comproprietario 15/72 PASCHINA MARCELLO nato a VILLAMAR (CA) il 28/02/1936 PSCMCL36B28L966L Comproprietario 15/72 PASCHINA NATALINA nata a VILLAMAR (CA) il 19/12/1941 PSCNLN41T59L966D Comproprietario 15/72 PASCHINA SISINNO nato a VILLAMAR (CA) il 09/12/1927 PSCSNZ2709L966V Comproprietario 15/72 PASCHINA VANDA nata a VILLAMAR (CA) il 07/07/1931 PSCVND31L47L966A Comproprietario 15/72 PASCHINA VITALIA nata a VILLAMAR (CA) il 01/10/1923 PSCVTL23R41L966P Comproprietario 15/72 PILI MURA DELIA nata a VILLAMAR (CA) il 06/03/1927 PLMDLE27C46L966C Comproprietario 12/72 PILI MURA FEDERICO nato a VILLAMAR (CA) il 17/03/1934 PILMER34C17L966E Comproprietario 12/72							20	189	seminativo	3	0,25,10	7,13	4,54	SCI						455,21						1,42	0,00	0,00	0,00	387,84	0,00	387,84	1,09	0,00	0,00	0,00	297,71	0,00	297,71	0,00	685,54	719,82
	20	192	seminativo	4	0,50,40	6,51	2,86	SCI						902,32							1,42	0,00	0,00	0,00	768,77	0,00	768,77	1,09	0,00	0,00	0,00	590,12	0,00	590,12	1358,89	1426,83							
146	PIRAS MARIA CLEOFEE nata a VILLAMAR (CA) il 10/04/1937 PRSMCL37D50L966K Prop. 1/2 PODDA GIUSEPPE nato a VILLAMAR (CA) il 31/01/1934 PDDGPP34A31L966B Prop. 1/2							20	196	seminativo	4	0,14,00	1,81	0,8	SCI					225,77						1,42	0,00	0,00	0,00	192,36	0,00	192,36	1,09	0,00	0,00	0,00	147,66	0,00	147,66	340,01	357,01		
	20	199	seminativo	4	0,09,90	1,28	0,56	SCI						160,04							1,42	0,00	0,00	0,00	136,35	0,00	136,35	1,09	0,00	0,00	0,00	104,67	0,00	104,67	241,02	253,07							
147	PODDA GIOVANNI nato a VILLAMAR (CA) il 17/05/1928 PDDGNV28E17L966P Prop. 1/1							20	202	seminativo	4	0,12,70	1,64	0,72	SCI							1,42	0,00	0,00	0,00	156,39	0,00	156,39	1,09	0,00	0,00	0,00	120,04	0,00	120,04	276,43	290,25						
148	SCANO CLAUDIO FU CLAUDIO nato a VILLAMAR (CA) il 28/03/1930 SCNCLD30C28L966Z Comproprietario SCANO GILLA FU CLAUDIO nato a VILLAMAR (CA) il 14/01/1928 SCNCPG10A1L966G Comproprietario SCANO GIOVITA FU CLAUDIO nato a VILLAMAR (CA) il 28/02/1926 SCANOC10A1L966G Comproprietario SCANO MARIUCCIA FU CLAUDIO Comproprietario SCANO SALVATORE nato a VILLAMAR (CA) il 17/01/1924 SCNSVT24A17L966G Comproprietario							20	205	seminativo	4	0,21,80	2,81	1,24	SCI						413,60						1,42	0,00	0,00	0,00	352,38	0,00	352,38	1,09	0,00	0,00	0,00	270,49	0,00	270,49	622,88	654,02	
	23	194	seminativo	4	0,07,95	1,03	0,45	SCI						106,30							1,42	0,00	0,00	0,00	90,57	0,00	90,57	1,09	0,00	0,00	0,00	69,52	0,00	69,52	160,08	168,00							

DITTA											Calcolo indennità con i Valore di mercato											Calcolo indennità con i Valore agricolo medio					Importo Indennità		Maggiorazione per accettazione bonaria		
n°	DITTA	DATI CATASTALI						Area da Espropriare "Iniziativa di pubblica utilità" (E)	Area per Servizi "Servizi Area "irradiazione aerogeneratore" (SPA)	Servizi di Pasaggio "Strade e Piazzole Temporanee" (SSP)	Servizi di Cavallotti "dettornito interano" (SCI)	Servizi di Cavallotti "dettornito interano sotteso a Servizi di Pasaggio" (SCISP)	Area per Occupazione Temporanea art. 49 del D.P.R. n° 327/2001	Indennità per Servizi art. 44 del D.P.R. n° 327/2001							Indennità per Servizi art. 44 del D.P.R. n° 327/2001					(2) (P)q*112	(II) o+v	(MAB) o*50%			
		foglia n.	particella n.	qualità	ctus.	superficie	R. D.							R. A.	Valore di mercato	Indennità di Espropriazione art. 40 del D.P.R. n° 327/2001	Servizi Area "irradiazione aerogeneratore" (SPA)	Servizi di Pasaggio "Strade e Piazzole Temporanee" (SSP)	Servizi di Cavallotti "dettornito interano" (SCI)	Servizi di Cavallotti "dettornito interano sotteso a Servizi di Pasaggio" (SCISP)	Indennità Offerta art. 49 del D.P.R. n° 327/2001	Valore agricolo medio (2022)	Indennità di Espropriazione	Servizi Area "irradiazione aerogeneratore" (SPA)	Servizi di Pasaggio "Strade e Piazzole Temporanee" (SSP)				Servizi di Cavallotti "dettornito interano" (SCI)	Servizi di Cavallotti "dettornito interano sotteso a Servizi di Pasaggio" (SCISP)	Indennità Offerta art. 49 del D.P.R. n° 327/2001
		a°	a°		ha	€	€	(a) mq	(b) mq	(c) mq	(d) mq	(e) mq	(f) mq	(g) €/mq	(h) a/g	(i) a/g*15%	(l) c/g*80%	(m) d/g*60%	(n) e/a*20%	(o) h+i+j+m+n	(p) €/mq	(q) a*p	(r) b*p*15%	(s) c*p*80%	(t) d*p*60%	(u) e*p*20%	(v) q+r+s+t+u	(2) (P)q*112	(II) o+v	(MAB) o*50%	
149	PODDA BONARIA nata a VILLAMAR (CA) il 01/07/1938 PDDBNR38L41L966X Prop.2/6 PUSCEDDU ANTONINO nato a VILLAMAR (CA) il 01/01/1960 PSNNB8A01L966L Prop.1/6 PUSCEDDU AURELIO nato a VILLAMAR (CA) il 21/09/1968 PSRLA68P21L966Y Prop.1/6 PUSCEDDU ISABELLA nata a VILLAMAR (CA) il 04/12/1966 PUSCEDDU MARIETTA nata a VILLAMAR (CA) il 28/04/1962 PSCTMT62D68L966R Prop.1/6	23	199	seminativo	4	0,05,60	0,72	0,32						1,42	0,00	0,00	0,00	97,28	0,00	97,28	1,09	0,00	0,00	0,00	74,68	0,00	74,68		171,96	180,56	
		23	20	uliveto	4	0,25,00	4,52	2,58						1,89						1,46											
		23	20	seminativo	4	0,35,20	4,54	2			195,53			1,42	0,00	0,00	0,00	166,59	0,00	166,59	1,09	0,00	0,00	0,00	127,88	0,00	127,88		294,47	309,20	
150	BATTAGLIA ELISA nata a MONTEBELLO IONICO (RC) il 03/09/1952BTLLSE52P43D746Y Prop.1/45 SABEDDU DIANA nata a VILLANOVAFRANCA (CA) il 30/03/1967SBDON167C70L987N Prop.4/12 SABEDDU EFISIO nato a VILLANOVAFRANCA (CA) il 05/01/1927SBDSE27A05L987U Prop.2/12 SABEDDU LUIGI nato a VILLANOVAFRANCA (CA) il 06/01/1922SBDLUG22A08L987U Prop.2/12 SABEDDU MICHELINO nato a VILLANOVAFRANCA (CA) il 04/01/1932SBDML32A04L987G Prop.2/12 SABEDDU ROBERTO WILLIAM nato a MILANO (MI) il 07/12/1971SBDRR71T07F205G Prop.1/45 SABEDDU SIMONA CINZIA nata a MILANO (MI) il 28/03/1983SBDSCN33C6F205F Prop.1/45 SABEDDU CARLO nato a VILLANOVAFRANCA (CA) il 01/01/1965SBDCLL53A01L987L Prop.1/25 SABEDDU LEONTINA nata a VILLANOVAFRANCA (CA) il 28/07/1963SBDLTM68L987G Prop.1/25 SABEDDU MARCO nato a VILLANOVAFRANCA (CA) il 28/01/1956SBDMRC56A28L987K Prop.1/25 SABEDDU MARIA NUNZIA nata a VILLANOVAFRANCA (CA) il 06/06/1959SBDMMNS9H46L987V Prop.1/25 SABEDDU RANIERO nato a VILLANOVAFRANCA (CA) il 05/11/1950SBDNR50S05L987N Prop.1/25	23	23	uliveto	0,18,54	3,35	1,92							1,89	0,00	0,00	0,00	0,00	0,00	0,00	1,46	0,00	0,00	0,00	0,00	0,00	0,00	0,00	0,00	0,00	0,00
		23	23	vigneto	0,18,91	15,63	9,28				20,82			2,34	0,00	0,00	0,00	29,23	0,00	29,23	1,80	0,00	0,00	0,00	22,48	0,00	22,48		51,71	54,30	
151	MARTIS ANTONINA nata a GUSPINI (CA) il 02/03/1937 MRTNWN37C42E270K Prop.1/1	23	57	uliveto	U	0,08,65	1,56	0,89			16,14			1,89	0,00	0,00	0,00	18,31	0,00	18,31	1,46	0,00	0,00	0,00	14,14	0,00	14,14		32,45	34,07	
152	PINTUS GIUSEPPINA nata a VILLANOVAFRANCA (CA) il 07/06/1891 PNTGPP91H47L987P Usufruttuario parziale PORCU ANNITA nata a VILLANOVAFRANCA (CA) il 18/03/1920 PRCNNT20C5L987O Comproprietario PORCU ANSELMO nato a VILLANOVAFRANCA (CA) il 11/11/1924 PRCLM24S11L987D Comproprietario PORCU CARLINA nata a VILLANOVAFRANCA (CA) il 26/07/1927 PRCLN27L66L987I Comproprietario PORCU EDMONDO nato a VILLANOVAFRANCA (CA) il 11/11/1924 PRCDND24S11L987A Comproprietario PORCU PIETRA nata a VILLANOVAFRANCA (CA) il 06/11/1929 PRCPTR29S46L987R Comproprietario	23	111	vigneto	1	0,02,73	2,26	1,34			80,97			2,34	0,00	0,00	0,00	113,68	0,00	113,68	1,80	0,00	0,00	0,00	87,45	0,00	87,45		201,13	211,19	
153	SABE DEMETRIA nata a VILLANOVAFRANCA (CA) il 22/12/1908 SBADTR09T62L987J Usufrutto SERRA FEDERICO nato a VILLANOVAFRANCA (CA) il 18/08/1945 SRRFRC45M16L987B Proprieta'	23	122	uliveto	U	0,08,55	1,55	0,88			23,74			1,89	0,00	0,00	0,00	26,93	0,00	26,93	1,46	0,00	0,00	0,00	20,80	0,00	20,80		47,72	50,11	
154	SERRA ANGELO nato a VILLANOVAFRANCA (CA) il 23/04/1962 SRRNGL62D23L987K Prop.1/2 SERRA MAURIZIO nato a VILLANOVAFRANCA (CA) il 07/07/1968 SRRMRZ68L07L987B Prop.1/2	23	123	uliveto	U	0,08,00	1,45	0,83			24,37			1,89	0,00	0,00	0,00	27,64	0,00	27,64	1,46	0,00	0,00	0,00	21,35	0,00	21,35		48,98	51,43	

		DATI CATASTALI										Calcolo indennità con i Valore di mercato							Calcolo indennità con i Valore agricolo medio					Importo Indennità		Maggiorazione per accettazione bonari							
d'Ordine	DITTA		Catasto Terreni						Area da Espropriare "Azionaria definitiva assegnazione" (R)	Area per Servizi				Indennità per Servizi art. 44 del D.P.R. n° 327/2001							Indennità Offici art. 40 e 44 del D.P.R. n° 327/2001	Indennità per Opere e Servizi "Temperarie" (calcolati per un periodo massimo di 12 mesi)		Indennità complessiva (esclusa maggiorazione per cessazione volontaria)	Cessione volontaria Area con edificabile (Art. 45 comma 2 lettera c)								
	foglio n.	part. h. n.	qualità	classe	superficie	R. D.	R. A.	Tipologia di Opera		Area da Espropriare "Azionaria definitiva assegnazione" (R)	Servizi Area "impollinazione aerogenerazione" (SPA)	Servizi di Pasaggio "Strade e Piazze" Temporane (SSP)	Servizi di Cavidotto "detronizzato interrato" (SCL)	Servizi di Cavidotto "detronizzato interrato sotteso a Servizi di Pasaggio" (SCISP)	Area per Opere e Servizi "Temperarie" art. 40 del D.P.R. n° 327/2001	Valore di mercato	Indennità d'Espropriazione art. 40 del D.P.R. n° 327/2001	Servizi Area "impollinazione aerogenerazione" (SPA)	Servizi di Pasaggio "Strade e Piazze" Temporane (SSP)	Servizi di Cavidotto "detronizzato interrato" (SCL)		Servizi di Cavidotto "detronizzato interrato sotteso a Servizi di Pasaggio" (SCISP)	Indennità Offici art. 40 e 44 del D.P.R. n° 327/2001			Valore agricolo medio (202)	Indennità d'Espropriazione	Servizi Area "impollinazione aerogenerazione" (SPA)	Servizi di Pasaggio "Strade e Piazze" Temporane (SSP)	Servizi di Cavidotto "detronizzato interrato" (SCL)	Servizi di Cavidotto "detronizzato interrato sotteso a Servizi di Pasaggio" (SCISP)	Indennità Offici art. 40 e 44 del D.P.R. n° 327/2001	(z)
n°	a°	a°		ha	€	€		(a) mq	(b) mq	(c) mq	(d) mq	(e) mq	(f) mq	(g) €/mq	(h) a/g	(i) b/g*15%	(l) c/g*80%	(m) d/g*60%	(n) e/g*20%	(o) h+i+v+m+u	(p) €/mq	(q) a*p	(r) b*p*15%	(s) c*p*80%	(t) d*p*60%	(u) e*p*20%	(v) q+r+s+t+u	(z) (f*p)*112	(v)	(MAB)			
155		23	123	vigneto	1	0,00,55	0,45	0,27						2,34							1,80												
		23	170	seminativo	4	0,44,75	5,78	2,54			123,42			1,42	0,00	0,00	0,00	105,15	0,00	105,15	1,09	0,00	0,00	0,00	80,72	0,00	80,72	0,00	185,87	195,16			
		23	170	uliveto	0	0,09,15	1,65	0,95						1,89							1,46												
156		23	205	vigneto	2	0,09,80	6,07	4,3			133,93			2,34	0,00	0,00	0,00	188,04	0,00	188,04	1,80	0,00	0,00	0,00	144,64	0,00	144,64	0,00	332,68	349,31			
157		23	207	seminativo	4	0,06,05	0,78	0,34			77,18			1,42	0,00	0,00	0,00	65,76	0,00	65,76	1,09	0,00	0,00	0,00	50,48	0,00	50,48	0,00	116,23	122,04			
158		23	209	uliveto	U	0,15,85	2,87	1,64			226,13			1,89	0,00	0,00	0,00	256,43	0,00	256,43	1,46	0,00	0,00	0,00	198,09	0,00	198,09	0,00	454,52	477,25			
159		23	211	seminativo irr		0,15,44	11,56	3,19			271,20			2,33	0,00	0,00	0,00	379,14	0,00	379,14	1,79	0,00	0,00	0,00	291,27	0,00	291,27	0,00	670,41	703,93			

d'Ordine	DITTA												DATI CATASTALI												Area da Espropriare												Area per Servizio												Calcolo indennità con i Valore di mercato												Calcolo indennità con i Valore agricolo medio												Importo Indennità		Maggiorazione per accettazione bonaria	
	DITTA												Catasto Terreni												Area da Espropriare												Area per Servizio												Indennità per Servizio art. 44 del D.P.R. n° 327/2001												Indennità per Servizio art. 44 del D.P.R. n° 327/2001												Indennità (art. 40 e 44 del D.P.R. n° 327/2001)		Indennità complessiva (esclusa maggiorazione per accettazione)	Cessione volontaria. Area non edificabile (art. 45 comma 2, lettera c)
	n°	folgio n.	partic. n.	qualità	cat.	superficie	R. D.	R. A.	Tipologia di Opera	(a) mq	(b) mq	(c) mq	(d) mq	(e) mq	(f) mq	(g) €/mq	(h) a/g	(i) b*g*15%	(l) c*g*80%	(m) d*g*60%	(n) e*g*20%	(o) h+i+j+m+n	(p) €/mq	(q) a*p	(r) b*p*15%	(s) c*p*80%	(t) d*p*60%	(u) e*p*20%	(v) q+r+s+t+u	(z) (Pq)*112	(II) a+v	(MAB) a*50%																																												
	23	211	seminativo	4	0,04,66	0,6	0,26	SCI							1,42	0,00	0,00	0,00	0,00	0,00	0,00	1,09	0,00	0,00	0,00	0,00	0,00	0,00	0,00	0,00	0,00	0,00	0,00																																											
	23	214	seminativo irr		0,11,89	8,9	2,46	SCI			195,46				2,33	0,00	0,00	0,00	273,25	0,00	273,25	1,79	0,00	0,00	0,00	209,92	0,00	209,92			483,18	507,34																																												
	23	214	seminativo	4	0,01,46	0,19	0,08	SCI							1,42	0,00	0,00	0,00	0,00	0,00	1,09	0,00	0,00	0,00	0,00	0,00	0,00	0,00	0,00	0,00	0,00	0,00	0,00																																											
	23	217	seminativo	4	0,03,80	0,49	0,22	SCI			65,36				1,42	0,00	0,00	0,00	55,69	0,00	55,69	1,09	0,00	0,00	0,00	42,75	0,00	42,75			98,43	103,35																																												
160																																																																												
	23	227	seminativo	4	0,10,90	1,41	0,62	SCI				134,85			1,42	0,00	0,00	0,00	114,89	0,00	114,89	1,09	0,00	0,00	0,00	88,19	0,00	88,19			203,08	213,24																																												
161																																																																												
	23	229	seminativo	4	0,05,60	0,72	0,32	SCI				137,07			1,42	0,00	0,00	0,00	116,78	0,00	116,78	1,09	0,00	0,00	0,00	89,64	0,00	89,64			206,43	216,75																																												
162																																																																												
	23	231	seminativo	4	0,06,00	0,77	0,34	SCI				89,06			1,42	0,00	0,00	0,00	75,88	0,00	75,88	1,09	0,00	0,00	0,00	58,24	0,00	58,24			134,12	140,82																																												
163																																																																												
	23	234	seminativo	4	0,13,15	1,7	0,75	SCI				175,62			1,42	0,00	0,00	0,00	149,63	0,00	149,63	1,09	0,00	0,00	0,00	114,86	0,00	114,86			264,49	277,71																																												
164																																																																												
	23	238	seminativo	4	0,03,20	0,41	0,18	SCI				123,15			1,42	0,00	0,00	0,00	104,93	0,00	104,93	1,09	0,00	0,00	0,00	80,54	0,00	80,54			185,47	194,74																																												
	23	263	seminativo	4	0,01,30	0,17	0,07	SCI				47,03			1,42	0,00	0,00	0,00	40,07	0,00	40,07	1,09	0,00	0,00	0,00	30,76	0,00	30,76			70,83	74,37																																												
165																																																																												
	23	243	vigneto	1	0,05,20	4,3	2,55	SCI				87,50			2,34	0,00	0,00	0,00	122,85	0,00	122,85	1,80	0,00	0,00	0,00	94,50	0,00	94,50			217,35	228,21																																												
166																																																																												
	23	247	uliveto	U	0,02,55	0,46	0,26	SCI				52,08			1,89	0,00	0,00	0,00	59,06	0,00	59,06	1,46	0,00	0,00	0,00	45,62	0,00	45,62			104,68	109,92																																												
167																																																																												
	23	249	seminativo	4	0,12,00	1,55	0,68	SCI				215,31			1,42	0,00	0,00	0,00	183,44	0,00	183,44	1,09	0,00	0,00	0,00	140,81	0,00	140,81			324,25	340,47																																												
168																																																																												
	23	251	vigneto	1	0,01,45	1,2	0,71	SCI				36,92			2,34	0,00	0,00	0,00	51,84	0,00	51,84	1,80	0,00	0,00	0,00	39,87	0,00	39,87			91,71	96,30																																												
169																																																																												
	23	254	vigneto	1	0,03,45	2,85	1,69	SCI				62,76			2,34	0,00	0,00	0,00	88,11	0,00	88,11	1,80	0,00	0,00	0,00	67,78	0,00	67,78			155,89	163,68																																												
170																																																																												
	23	63	seminativo	3	0,33,71	6,96	6,09	SSP			281,92				1,42	0,00	0,00	320,26	0,00	320,26	1,09	0,00	0,00	0,00	245,83	0,00	245,83			636,89	668,73																																													

d'Ordine	DITTA										Calcolo indennità con i Valore di mercato											Calcolo indennità con i Valore agricolo medio					Importo Indennità		Maggiorazione per accettazione bonaria			
	DITTA										Calcolo indennità con i Valore di mercato											Calcolo indennità con i Valore agricolo medio					Importo Indennità		Maggiorazione per accettazione bonaria			
	Dati Catastali										Calcolo indennità con i Valore di mercato											Calcolo indennità con i Valore agricolo medio					Importo Indennità		Maggiorazione per accettazione bonaria			
	folgio n.	partic. n.	qualità	classe	superficie	R. D.	R. A.	Tipologia di Opera	Area da Espropriare "fondazione piazzola definitiva assegnazione "strada privata" (E)	Area per Servizio "Servizio Area" "puliziona aerogeneratore" (SPA)	Servizi di Paving "Strade e Piazzole Temporanee" (SSP)	Servizi di Cavidotto "detronizzato interrato" (SCI)	Servizi di Cavidotto "detronizzato interrato sottosuolo a servizio di Paving" (SCISP)	Area per Occupazione Temporanea art. 49 del D.P.R. n° 327/2001	Valore di mercato	Indennità d'Espropriazione art. 49 del D.P.R. n° 327/2001	Servizio Area "puliziona aerogeneratore" (SPA)	Servizi di Paving "Strade e Piazzole Temporanee" (SSP)	Servizi di Cavidotto "detronizzato interrato" (SCI)	Servizi di Cavidotto "detronizzato interrato sottosuolo a servizio di Paving" (SCISP)	Indennità Offerta art. 40 e 44 del D.P.R. n° 327/2001	Valore agricolo medio (2022)	Indennità d'Espropriazione	Servizio Area "puliziona aerogeneratore" (SPA)	Servizi di Paving "Strade e Piazzole Temporanee" (SSP)	Servizi di Cavidotto "detronizzato interrato" (SCI)	Servizi di Cavidotto "detronizzato interrato sottosuolo a servizio di Paving" (SCISP)	Indennità Offerta art. 40 e 44 del D.P.R. n° 327/2001	Indennità per Occupazione Temporanea (calcolato per un periodo massimo di 12 mesi)	Indennità complessiva (esclusa maggiorazione per concessione volontaria)	Indennità complessiva (esclusa maggiorazione per concessione volontaria)	Maggiorazione per accettazione bonaria (Art. 45 comma 2, Lettera G)
n°	a°	a°			ha	€	€		(a) mq	(b) mq	(c) mq	(d) mq	(e) mq	(f) mq	(g) €/mq	(h) a/g	(i) b*g*15%	(l) c*g*80%	(m) d*g*60%	(n) e*g*20%	(o) h+i+l+m+n	(p) €/mq	(q) a*p	(r) b*p*15%	(s) c*p*80%	(t) d*p*60%	(u) e*p*20%	(v) q+r+s+t+u	(z) (Pq)*112	(ll) o+v	(MAB) o*50%	
	23	63	uliveto	2	0,01,69	0,1	0,05	SSP							1,89	0,00	0,00	0,00	0,00	0,00	0,00	1,46	0,00	0,00	0,00	0,00	0,00	0,00	0,00	0,00	0,00	
	23	256	uliveto	U	0,02,80	0,51	0,29	SCI				47,78			1,89	0,00	0,00	0,00	54,19	0,00	54,19	1,46	0,00	0,00	0,00	41,86	0,00	41,86	0,00	96,05	100,85	
171																																
	23	259	vigneto	1	0,04,70	3,88	2,31	SCI				84,53			2,34	0,00	0,00	0,00	118,67	0,00	118,67	1,80	0,00	0,00	0,00	91,29	0,00	91,29	0,00	209,96	220,46	
172																																
	23	260	uliveto	U	0,01,50	0,27	0,15	SCI				17,92			1,89	0,00	0,00	0,00	20,32	0,00	20,32	1,46	0,00	0,00	0,00	15,70	0,00	15,70	0,00	36,02	37,82	
173																																
	24	296	seminativo	4	0,06,95	0,9	0,39	SCI				162,83			1,42	0,00	0,00	0,00	217,18	0,00	217,18	1,09	0,00	0,00	0,00	106,49	0,00	106,49	0,00	106,49	111,81	
	24	310	seminativo	4	0,01,35	0,17	0,08	SCI				29,58			1,42	0,00	0,00	0,00	217,18	0,00	217,18	1,09	0,00	0,00	0,00	19,35	0,00	19,35	0,00	19,35	20,31	
174																																
	24	298	seminativo	4	0,03,45	0,45	0,2	SCI				69,20			1,42	0,00	0,00	0,00	217,18	0,00	217,18	1,09	0,00	0,00	0,00	45,26	0,00	45,26	0,00	45,26	47,52	
175																																
	24	300	seminativo	4	0,08,30	1,07	0,47	SCI				254,90			1,42	0,00	0,00	0,00	217,18	0,00	217,18	1,09	0,00	0,00	0,00	166,71	0,00	166,71	0,00	383,88	403,08	
176																																
	24	302	seminativo	4	0,02,20	0,28	0,12	SCI				68,65			1,42	0,00	0,00	0,00	58,49	0,00	58,49	1,09	0,00	0,00	0,00	44,89	0,00	44,89	0,00	103,38	108,55	
	30	170	seminativo	2	0,71,25	38,64	12,88	SCI				8,28			1,42	0,00	0,00	0,00	7,05	0,00	7,05	1,09	0,00	0,00	0,00	5,42	0,00	5,42	0,00	12,47	13,09	

										Calcolo indennità con i Valore di mercato							Calcolo indennità con i Valore agricolo medio						Importo Indennità		Maggiorazione per accettazione bonaria						
d'Ordine	DITTA		DATI CATASTALI					Area da Espropriare "piazze definita in assegnazione" (art. 49 del D.P.R. n° 327/2001) (E)	Area per Servizi			Area per Occupazione Temporanea (art. 49 del D.P.R. n° 327/2001)	Valore di mercato	Indennità per Servizi art. 44 del D.P.R. n° 327/2001					Indennità Offerta art. 49 e 44 del D.P.R. n° 327/2001	Valore agricolo medio (2022)	Indennità per Servizi art. 44 del D.P.R. n° 327/2001					Indennità Offerta art. 49 e 44 del D.P.R. n° 327/2001	Indennità per Occupazione Temporanea (calcolata per un periodo massimo di 12 mesi)	Indennità complessiva (esclusa maggiorazione per cessazione volontaria)	Maggiorazione per accettazione bonaria (Art. 45 comma 2, Lettera G)		
	n°	folgio n.	partic. n.	qualità	cliv.	superficie	R. D.		R. A.	Tipologia di Opera	(a) mq			(b) mq	(c) mq	(d) mq	(e) mq	(g) €/mq			(h) a/g	(i) b/g*15%	(l) c/g*80%	(m) d/g*60%	(n) e/g*20%					(o) h+i+l+m+n	(p) €/mq
177	CARA ANTONIO nato a VILLAMAR (CA) il 09/01/1960 CRANT N60A09L966X Proprietà 1/6 CARA FEDERICO nato a VILLAMAR (CA) il 27/12/1957 CRAFCRS5T27L966O Proprietà 1/6 CARA GIAMPIERO nato a VILLAMAR (CA) il 23/09/1964 CRA GPR64P23L966D Proprietà 1/6 CARA GIANFRANCO nato a CAGLIARI (CA) il 28/03/1952 CRA GFR52C28B354O Proprietà 1/6 CARA ITALO nato a VILLAMAR (CA) il 15/11/1962 CRATL62S15L966U Proprietà 1/6 CARA SERGIO nato a CAGLIARI (CA) il 27/06/1954 CRA SRG54H27B354A Proprietà 1/6	24	306	seminativo	4	0,01,05	0,14	0,06	SCI				43,52		1,42	0,00	0,00	0,00	37,08	0,00	37,08	1,09	0,00	0,00	0,00	28,46	0,00	28,46		65,55	68,82
		24	308	seminativo	4	0,00,75	0,1	0,04	SCI				32,04		1,42	0,00	0,00	0,00	27,30	0,00	27,30	1,09	0,00	0,00	0,00	20,96	0,00	20,96		48,26	50,67
178	URA TERESINA nata a VILLAMAR (CA) il 10/03/1944 MRUTSN44C50L966Q Proprietà 1/8 PILI CECILIA nata a VILLAMAR (CA) il 17/03/1930 PLICL30C57L966P Proprietà 1/2 PILI GIAMONICA nata a CAGLIARI (CA) il 15/11/1972 PLIGNC72555B354C Proprietà 1/8 PILI SALVATORE nato a SAN GAVINO MONREALE (CA) il 27/03/1981 PLISV781C27H856O Proprietà 1/8 PILI VINICIO nato a CAGLIARI (CA) il 18/08/1975 PLVINC75M18B354C Proprietà 1/8	24	316	seminativo	4	0,18,90	2,44	1,07	SCI				229,09		1,42	0,00	0,00	0,00	195,18	0,00	195,18	1,09	0,00	0,00	0,00	149,82	0,00	149,82		345,01	362,26
179	BARBATO ANNA nata a ORISTANO (OR) il 09/12/1972 BRBNA4724G113S Proprietà 2/72 BARBATO MARIA PAOLA nata a VILLAMAR (CA) il 12/03/1942 BRBMPL42C52L966S Proprietà 4/72 BARBATO MARIO nato a ORISTANO (OR) il 08/04/1978 BRBMA78D08S113V Proprietà 2/72 BARBATO ROSALIA nata a VILLAMAR (CA) il 29/04/1946 BRBRS146D69L966D Proprietà 4/72 DIANA ANNA MARIA nata a VILLAMAR (CA) il 23/06/1955 DNIMR55H3L966G Proprietà 15/72 PASCHINA AUGUSTA nata a VILLAMAR (CA) il 17/02/1925 PSGST25B57L966S Proprietà 21/72 SATTA ROSSANA MARIA nata a GUASILA (CA) il 02/01/1956 STRSN56A42E252F Proprietà 1/3	30	52	seminativo	3	1,28,40	36,47	23,21	SCI				6,25		1,42	0,00	0,00	0,00	5,33	0,00	5,33	1,09	0,00	0,00	0,00	4,09	0,00	4,09		9,41	9,88
		36	4	seminativo	3	3,39,80	96,52	61,42	SCI				39,70		1,42	0,00	0,00	0,00	33,82	0,00	33,82	1,09	0,00	0,00	0,00	25,96	0,00	25,96		59,79	62,78
180	DIANA ANNA MARIA nata a VILLAMAR (CA) il 23/06/1955 DNIMR55H3L966G Proprietà 1/1	30	80	seminativo	4	0,25,25	3,26	1,43	SCI				9,13		1,42	0,00	0,00	0,00	7,78	0,00	7,78	1,09	0,00	0,00	0,00	5,97	0,00	5,97		13,75	14,44
181	PASCHINA FILIPPO nato a CAGLIARI (CA) il 02/07/1972 PSCFPF72L02B354V Proprietà 1000/1000 PASCHINA FILIPPO nato a CAGLIARI (CA) il 02/07/1972 PSCFPF72L02B354V Usufrutto 1/1	30	158	seminativo	3	0,04,50	1,28	0,81	SCI				12,34		1,42	0,00	0,00	0,00	10,51	0,00	10,51	1,09	0,00	0,00	0,00	8,07	0,00	8,07		18,58	19,51
182	MURA TERESINA nata a VILLAMAR (CA) il 10/03/1944 MRUTSN44C50L966Q Proprietà 1/8 PILI CECILIA nata a VILLAMAR (CA) il 17/03/1930 PLICL30C57L966P Proprietà 1/2 PILI GIAMONICA nata a CAGLIARI (CA) il 15/11/1972 PLIGNC72555B354C Proprietà 1/8 PILI SALVATORE nato a SAN GAVINO MONREALE (CA) il 27/03/1981 PLISV781C27H856O Proprietà 1/8 PILI VINICIO nato a CAGLIARI (CA) il 18/08/1975 PLVINC75M18B354C Proprietà 1/8	30	196	mandorieto	U	0,11,80	4,27	2,13	SCI				25,25		1,47	0,00	0,00	0,00	22,27	0,00	22,27	1,13	0,00	0,00	0,00	17,12	0,00	17,12		39,39	41,36
183	DEMANIO DELLO STATO con sede in ROMA (RM) 80193210582 Proprietà 1000/1000	30	208	pascolo arb	3	0,09,90	1,28	1,02	SCI				10,79		0,71	0,00	0,00	0,00	4,60	0,00	4,60	0,54	0,00	0,00	0,00	3,50	0,00	3,50		8,09	8,50

d'Ordine	DATI CATASTALI											Calcolo indennità con i Valore di mercato								Calcolo indennità con i Valore agricolo medio						Importo Indennità		Maggiorazione per accettazione bonaria										
	DITTA		Catasto Terreni							Area da Espropriare	Area per Servizi				Area per Occupazione Temporanea	Valore di mercato	Indennità per Servizi art. 44 del D.P.R. n°				Indennità Offerta art. 40 e 44 del D.P.R. n° 327/2001	Valore agricolo medio (2022)	Indennità per Servizi art. 44 del D.P.R. n° 327/2001				Indennità Offerta art. 40 e 44 del D.P.R. n° 327/2001	Indennità per Occupazione Temporanea (calcolato per un periodo massimo di 12 mesi)	Indennità complessiva (esclusa maggiorazione per consistenza volontaria)	Cessione volontaria Area non edificabile (Art. 45 comma 2, lettera b)								
	DITTA		folgio n.	partic. n.	qualità	clm.	superficie	R. D.	R. A.	Tipologia di Opera	Area da Espropriare "finalizzate a piazze definitivamente assegnate" (E)	Servizi Area "installazione assegnatarie" (SPA)	Servizi di Passaggio "Strade e Piazze Temporanee" (SNP)	Servizi di Cavallotto "detroncato interrato" (SCL)	Servizi di Cavallotto "detroncato interrato senza Servizi di Passaggio" (SCISF)	Area per Occupazione Temporanea art. 49 del D.P.R. n° 327/2001	(g) €/mq	(h) a*g	(i) b*g*15%	(l) c*g*80%	(m) d*g*60%	(n) e*g*20%	(o) h+i+l+m+n	(p) €/mq	(q) a*p	(r) b*p*15%	(s) c*p*80%	(t) d*p*60%	(u) e*p*20%	(v) q+r+s+t+u	(z) (P*g)*1/12	(II)+iv	(MAB) e*50%					
	n°		a°	a°		ha	€	€		(a) mq	(b) mq	(c) mq	(d) mq	(e) mq	(f) mq																							
184	MATTA ELVIRA nata a VILLAMAR (CA) il 08/06/1937MTTLVR37H48L966OProprietà 3/24 MATTIA FRANCESCO nato a VILLAMAR (CA) il 16/09/1969MTTFNC69P16L966SProprietà 1/24 MATTIA GERARDO nato a VILLAMAR (CA) il 24/04/1939MTTGRD39D24L966ZProprietà 3/24 MATTIA GIUSEPPINA nata a VILLAMAR (CA) il 20/09/1934MTTGF34F90L966TProprietà 3/24 MATTIA MARIA GABRIELLA nata a SAN GAVINO MONREALE (CA) il 14/03/1971MTTMGB71C54H856GProprietà 1/24 MATTIA PIERPAOLO nato a VILLAMAR (CA) il 30/08/1958MTTPLL58L30L966RProprietà 3/24 MATZEU MASSIMINA nata a VILLAMAR (CA) il 12/12/1914MTZMSM14T52L966VProprietà 6/24 VINCI IOLANDA nata a BARESSA (OR) il 11/07/1933VINCLND33L51A655KProprietà 1/24 CASULA GIAN MARCO nato a VILLAMAR (CA) il 16/05/1983CSLGMR83E16L966MProprietà 6/216 CASULA LUIGI nato a VILLAMAR (CA) il 07/05/1940CSLGLU40E07L966FProprietà 9/216 CASULA ROBERTO nato a VILLAMAR (CA) il 30/12/1988CSLRR88T30L966NProprietà 6/216 CASULA SIMONE nato a VILLAMAR (CA) il 28/04/1985CSLMM85D28L966ZProprietà 6/216																																					
			31	210	seminativo	3	0,12,00	3,41	2,17	SCI				4,60			1,42	0,00	0,00	0,00	3,92	0,00	3,92	1,09	0,00	0,00	0,00	3,01	0,00	3,01			6,93	7,27				
185	MELIS LUCIA nata a GADONI (NU) il 28/03/1943 NELSIGLI43C68084ZE Proprietà MUSCAS DEMETRIO nato a VILLAMAR (CA) il 25/07/1932 MSCDTR32L25L966A Proprietà																																					
			36	5	seminativo	3	5,21,80	148,22	94,32	SCI				11,76			1,42	0,00	0,00	0,00	10,02	0,00	10,02	1,09	0,00	0,00	0,00	7,69	0,00	7,69			17,71	18,60				
186	PUSCEDDU FRANCESCA nata a VILLAMAR (CA) il 08/10/1956 PSCFNC56R48L966A Proprietà 1/3 PUSCEDDU MICHELE nato a VILLAMAR (CA) il 20/06/1953 PSCMHL53H20L966Z Proprietà 1/3 PUSCEDDU VINCENZA nata a VILLAMAR (CA) il 03/04/1955 PSCVCN55D43L966Y Proprietà 1/3																																					
			36	12	seminativo	3	2,05,55	58,39	37,16	SCI				10,47			1,42	0,00	0,00	0,00	8,92	0,00	8,92	1,09	0,00	0,00	0,00	6,85	0,00	6,85			15,77	16,56				
187	SERRA LUCIA nata a SAN GAVINO MONREALE (CA) il 18/10/1976 SRRLCU76R58H856S Proprietà 1/4 SERRA MANUELA nata a SAN GAVINO MONREALE (CA) il 15/03/1983 SRRMNL83CS58H856P Proprietà 1/4 SOTGIU GIOVANNA nata a VILLAMAR (CA) il 20/05/1947 STGGNN47E60L966O Proprietà 1/2																																					
			36	30	seminativo	3	0,16,10	4,57	2,91	SCI				8,70			1,42	0,00	0,00	0,00	7,41	0,00	7,41	1,09	0,00	0,00	0,00	5,69	0,00	5,69			13,10	13,76				
188	MARONGIU MARIETTA nata a VILLAMAR (CA) il 08/09/1912 MRNMTT12P48L966Z Proprietà 1/3 MURA GIOVANNA nata a VILLAMAR (CA) il 05/02/1948 MRLGNNA4848L966V Proprietà 1/3 MURA LUIGINO nato a VILLAMAR (CA) il 11/12/1951 Proprietà 1/3																																					
			36	42	seminativo	3	0,20,20	5,74	3,65	SCI				5,27			1,42	0,00	0,00	0,00	4,49	0,00	4,49	1,09	0,00	0,00	0,00	3,45	0,00	3,45			7,94	8,33				
189	PERRA GIANNETTA nata a QUARTU SANTELENA (CA) il 24/06/1937 PRRGNT37H64H18Q Proprietà 1/1																																					
			36	56	seminativo	3	1,60,85	45,69	29,08	SCI				22,52			1,42	0,00	0,00	0,00	19,19	0,00	19,19	1,09	0,00	0,00	0,00	14,73	0,00	14,73			33,92	35,61				
190	COTZA TITO FU ANTIOCO Proprietà 1000/1000																																					
			36	63	seminativo	4	0,17,10	2,21	0,97	SCI				4,90			1,42	0,00	0,00	0,00	4,17	0,00	4,17	1,09	0,00	0,00	0,00	3,20	0,00	3,20			7,38	7,75				

d'Ordine	DATI CATASTALI								Calcolo indennità con il Valore di mercato										Calcolo indennità con il Valore agricolo medio					Importo Indennità		Maggiorazione per accettazione bonaria						
	DITTA								Area da Espropriare	Area per Servizi					Valore di mercato	Indennità per Servizi art. 44 del D.P.R. n° 327/2001					Indennità per Servizi art. 44 del D.P.R. n° 327/2001					Indennità per Obsolescenza Temporanea (calcolata per un periodo massimo di 12 mesi)	Indennità complessiva (esclusa maggiorazione per cessazione volontaria)	Cessione volontaria Area non edificabile (art. 45 comma 2 lettera c)				
	leglio n.	part. n.	qualità	cat.	superficie	R. D.	R. A.	Tipologia di Opera	Area da Espropriare "fondazione" "struttura" "sostanziale" (E)	Servizi Area "predizione antropogenica" (SFA)	Servizi di Passaggio "Strade e Piazze Temporanee" (SNP)	Servizi di Cavidotto "detronizzato interrato" (SCI)	Servizi di Cavidotto "detronizzato interrato a servizio di passaggio" (SCISP)	Area per Obsolescenza Temporanea art. 49 del D.P.R. n° 327/2001	(a) €/mq	(b) a*g	(i) b*g*15%	(l) c*g*80%	(m) d*g*60%	(n) e*g*20%	(o) h+i+l+m+n	(p) €/mq	(q) a*p	(r) b*p*15%	(s) c*p*80%	(t) d*p*60%	(u) e*p*20%	(v) q+r+t+u	(z) (r*g)*1/12	(II) o+v	(MAB) o*50%	
204	SETZU LILLIU FELICE DI SERAFINO Proprietà 1000/1000	12	143	semintivo	4	2.07,95	32,22	21,48	SSP						1,27	0,00	0,00	449,08	0,00	0,00	449,08	0,98	0,00	0,00	346,53	0,00	0,00	346,53	(11) o+v	795,61	(MAB) o*50%	835,39
205	FENU MARIA nata a SANLURI (CA) il 18/01/1943 FENEMRA43A58H974G Proprietà 1000/1000	12	145	semintivo	4	0,24,95	3,87	2,58	SSP						1,27	0,00	0,00	65,65	0,00	0,00	65,65	0,98	0,00	0,00	50,66	0,00	0,00	50,66		116,30		122,12
206	COCO MARIA RITA nata a SANREMO (IM) il 27/02/1962 CCCMR262B671138R Proprietà 1/1	17	50	semintivo	4	1,30,95	20,29	13,53	SSP						1,27	0,00	0,00	1013,70	0,00	0,00	1013,70	0,98	0,00	0,00	782,22	0,00	0,00	782,22		1795,92		1885,71
207	FENU GIUSTINA MAR PILLONI nata a SANLURI (CA) il 10/01/1927 Proprietà 1000/1000	17	51	semin irrig	U	0,36,80	29,46	17,11	SSP						2,32	0,00	0,00	563,02	0,00	0,00	563,02	1,79	0,00	0,00	434,40	0,00	0,00	434,40		997,42		1047,29
208	CONGIA GIANNI nato a SANLURI (CA) il 24/06/1954 CNGGNN54H24H974F Proprietà 1000/1000	17	52	semintivo	3	0,83,05	25,74	21,45	SSP						1,27	0,00	0,00	605,88	0,00	0,00	605,88	0,98	0,00	0,00	467,53	0,00	0,00	467,53		1073,42		1127,09
209	MANDIS LUIGI nato a CAGLIARI (CA) il 29/08/1956 MNDL GU56M29B354K Proprietà 1/2 MANDIS SERGIO nato a CAGLIARI (CA) il 02/03/1958 MNDSRG56C02B354T Proprietà 1/2	17	53	semintivo	3	0,49,70	15,40	12,83	SSP						1,27	0,00	0,00	538,28	0,00	0,00	538,28	0,98	0,00	0,00	415,37	0,00	0,00	415,37		953,65		1001,34
210	DEMONTIS MARIO nato a PATTADA (SS) il 27/02/1958 DMNMRAS8B27G376E Proprietà 1000/1000	17	54	semintivo	3	0,19,65	6,09	5,07	SSP						1,27	0,00	0,00	236,01	0,00	0,00	236,01	0,98	0,00	0,00	182,11	0,00	0,00	182,11		418,12		439,03
211	PES MARIA CONCETTA nata a SANLURI (CA) il 07/11/1934 PSEMCN34S47H974SP Proprietà 1000/1000	17	55	semintivo	3	0,17,15	5,31	4,43	SSP						1,27	0,00	0,00	347,42	0,00	0,00	347,42	0,98	0,00	0,00	268,08	0,00	0,00	268,08		615,50		646,28
212	COMUNE DI SANLURI Proprietà 1000/1000	17	56	semintivo	3	0,26,85	8,32	6,93	SSP						1,27	0,00	0,00	1139,81	0,00	0,00	1139,81	0,98	0,00	0,00	879,54	0,00	0,00	879,54		2019,35		2120,32
213	PINNA ANDREA nato a SAN GAVINO MONREALE (CA) il 05/12/1972 PNNNDR72T05A856J Proprietà 1/3 PINNA ANGELA nata a SAN GAVINO MONREALE (CA) il 12/04/1980 PNNNGL80D52H856B Proprietà 1/3 SCANU FRANCESCA nata a FURTEI (CA) il 23/01/1943 SCNFNC43A63D8Z7Y Proprietà 1/3	17	102	semintivo	3	1,06,75	33,08	27,57	SSP						1,27	0,00	0,00	146,93	0,00	0,00	146,93	0,98	0,00	0,00	113,38	0,00	0,00	113,38		260,32		273,33
214	DEIDDA ENRICO GIUSEPPE nato a SANLURI (CA) il 19/03/1968 DDDNCG68C18H974D Proprietà 1000/1000	17	103	semintivo	4	0,29,55	4,58	3,05	SSP						1,27	0,00	0,00	696,13	0,00	0,00	696,13	0,98	0,00	0,00	537,17	0,00	0,00	537,17		1233,29		1294,96
215	ONALI VINCENZO nato a FURTEI (CA) il 23/01/1914 Proprietà 1000/1000	17	104	semintivo	4	0,27,55	4,27	2,85	SSP						1,27	0,00	0,00	317,44	0,00	0,00	317,44	0,98	0,00	0,00	244,95	0,00	0,00	244,95		562,39		590,51
216	COMUNE DI SANLURI Proprietà 1000/1000	17	144	semintivo	4	0,40,60	6,29	4,19	SSP						1,27	0,00	0,00	850,25	0,00	0,00	850,25	0,98	0,00	0,00	656,10	0,00	0,00	656,10		1506,35		1581,67
217	COMUNE DI SANLURI Proprietà 1000/1000	17	106	incol prod	U	0,09,55	0,15	0,05	SSP						0,29	0,00	0,00	44,67	0,00	0,00	44,67	0,22	0,00	0,00	33,88	0,00	0,00	33,88		78,55		82,48
218	PINNA ANDREA nato a SAN GAVINO MONREALE (CA) il 05/12/1972 PNNNDR72T05A856J Proprietà 1/3 PINNA ANGELA nata a SAN GAVINO MONREALE (CA) il 12/04/1980 PNNNGL80D52H856B Proprietà 1/3 SCANU FRANCESCA nata a FURTEI (CA) il 23/01/1943 SCNFNC43A63D8Z7Y Proprietà 1/3	17	107	semintivo	3	0,46,50	14,41	12,01	SSP						1,27	0,00	0,00	554,89	0,00	0,00	554,89	0,98	0,00	0,00	428,18	0,00	0,00	428,18		983,07		1032,22
219	DEIDDA ENRICO GIUSEPPE nato a SANLURI (CA) il 19/03/1968 DDDNCG68C18H974D Proprietà 1000/1000	17	114	semintivo	4	0,60,50	9,37	6,25	SSP						1,27	0,00	0,00	840,69	0,00	0,00	840,69	0,98	0,00	0,00	648,72	0,00	0,00	648,72		1489,42		1563,89
220	COMUNE DI SANLURI Proprietà 1000/1000	17	115	semintivo	4	0,21,50	3,33	2,22	SSP						1,27	0,00	0,00	12,10	0,00	0,00	12,10	0,98	0,00	0,00	9,34	0,00	0,00	9,34		21,44		22,51
221	CONGIA PIRAS IRENE nata a SANLURI (CA) il 25/04/1931 CNCRN131D65H974A Proprietà 1/2 RUBIN ALFREDO nato a SANLURI (CA) il 23/05/1925 Proprietà 1/2	17	140	semin irrig	U	0,50,56	40,47	23,5	SSP						2,32	0,00	0,00	75,67	0,00	0,00	75,67	1,79	0,00	0,00	58,39	0,00	0,00	58,39		134,06		140,76

d'Ordine	DITTA							DATI CATASTALI							Calcolo indennità con i Valore di mercato											Calcolo indennità con i Valore agricolo medio					Importo Indennità		Maggiorazione per accettazione bonari						
	DITTA							Catasto Terreni							Area da Espropriare	Area per Servizi					Indennità per Servizi art. 44 del D.P.R. n° 327/2001											Indennità per Servizi art. 44 del D.P.R. n° 327/2001					Indennità complessiva		Cessione volontaria Area non edificabile
	n°	folgio n.	part. n.	qualità	classe	superficie	R. D.	R. A.	Tipologia di Opera	(a) mq	(b) mq	(c) mq	(d) mq	(e) mq	(f) mq	(g) €/mq	(h) a/g	(i) b*g*15%	(l) c*g*80%	(m) d*g*60%	(n) e*g*20%	(o) h+i+j+m+n	(p) €/mq	(q) a*p	(r) b*p*15%	(s) c*p*80%	(t) d*p*60%	(u) e*p*20%	(v) q+r+s+t+u	(z) (f*p)*112	(II)+v	(MAB)*50%							
2/7		17	140	semintivo	3	0,04,24	1,31	1,09	SSP						1,27	0,00	0,00	0,00	0,00	0,00	0,00	0,98	0,00	0,00	0,00	0,00	0,00	0,00	0,00	0,00	0,00	0,00	0,00						
																																	0,00						
		17	145	semintivo	4	0,22,70	3,52	2,34	SSP			165,21			1,27	0,00	0,00	167,85	0,00	0,00	167,85	0,98	0,00	0,00	129,52	0,00	0,00	129,52			297,38		312,25						
		17	146	semintivo	4	0,21,65	3,35	2,24	SSP			279,20			1,27	0,00	0,00	283,67	0,00	0,00	283,67	0,98	0,00	0,00	218,89	0,00	0,00	218,89			502,56		527,69						
218																																							
		17	148	semintivo	3	0,40,70	12,61	10,51	SSP			63,60			1,27	0,00	0,00	64,62	0,00	0,00	64,62	0,98	0,00	0,00	49,86	0,00	0,00	49,86			114,48		120,21						
		17	149	semintivo	4	0,33,55	5,2	3,47	SSP			528,81			1,27	0,00	0,00	537,27	0,00	0,00	537,27	0,98	0,00	0,00	414,58	0,00	0,00	414,58			951,85		999,44						
		17	150	semintivo	4	0,21,70	3,36	2,24	SSP			433,59			1,27	0,00	0,00	440,53	0,00	0,00	440,53	0,98	0,00	0,00	339,93	0,00	0,00	339,93			780,46		810,49						
		17	151	semintivo	3	0,52,05	16,13	13,44	SSP			1067,86			1,27	0,00	0,00	1084,94	0,00	0,00	1084,94	0,98	0,00	0,00	837,20	0,00	0,00	837,20			1922,14		2018,25						
219																																							
		17	152	semintivo	3	1,25,25	38,81	32,34	SSP			1320,69			1,27	0,00	0,00	1341,82	0,00	0,00	1341,82	0,98	0,00	0,00	1035,42	0,00	0,00	1035,42			2377,24		2496,10						

PIANO PARTICELLARE DI ESPROPRIO QUADRO SINOTTICO



ESCOLCA

LUNAMATRONA

VILLANOVAFRANCA

VILLAMAR

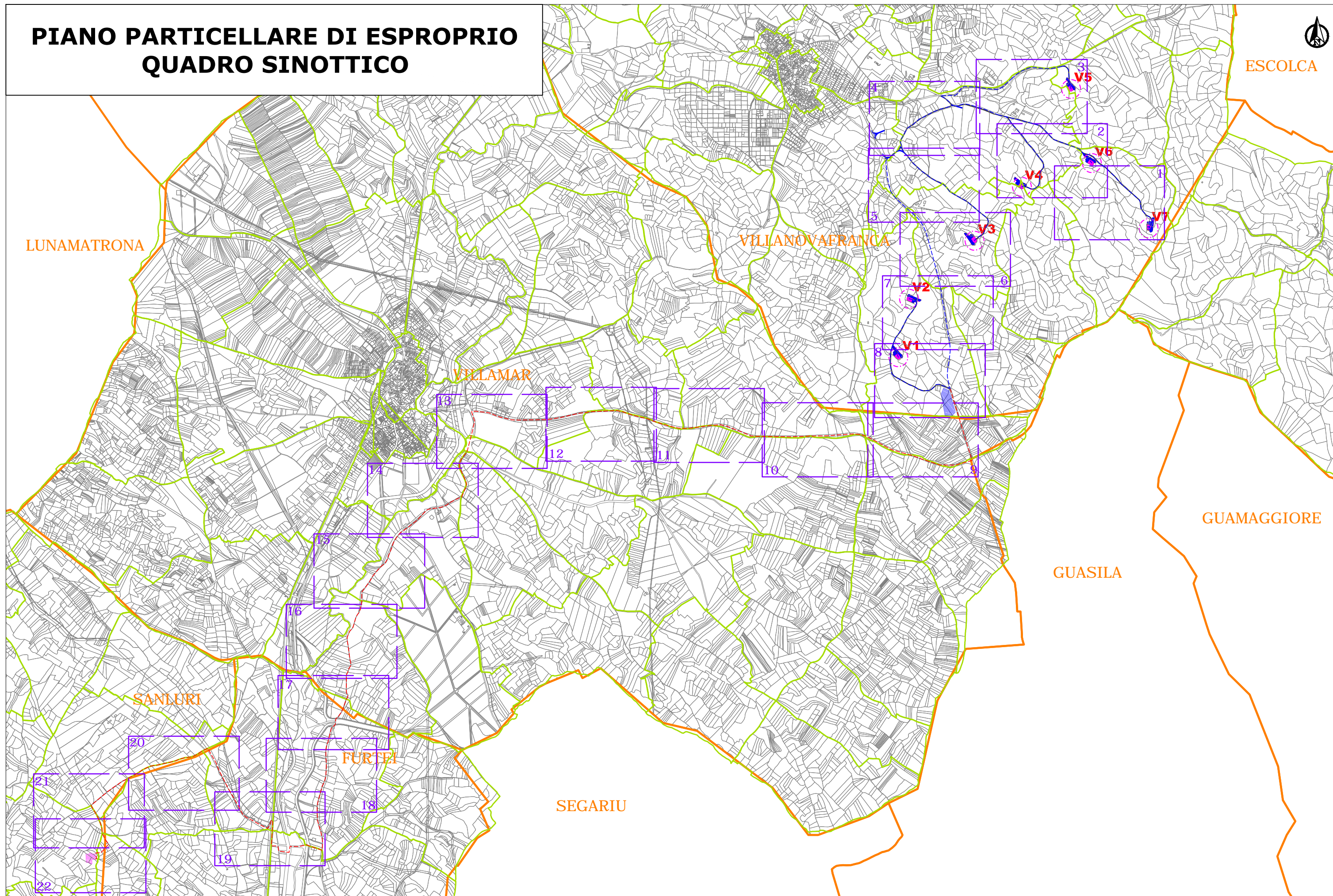
GUAMAGGIORE

GUASILA





SANLURI

FURTEI

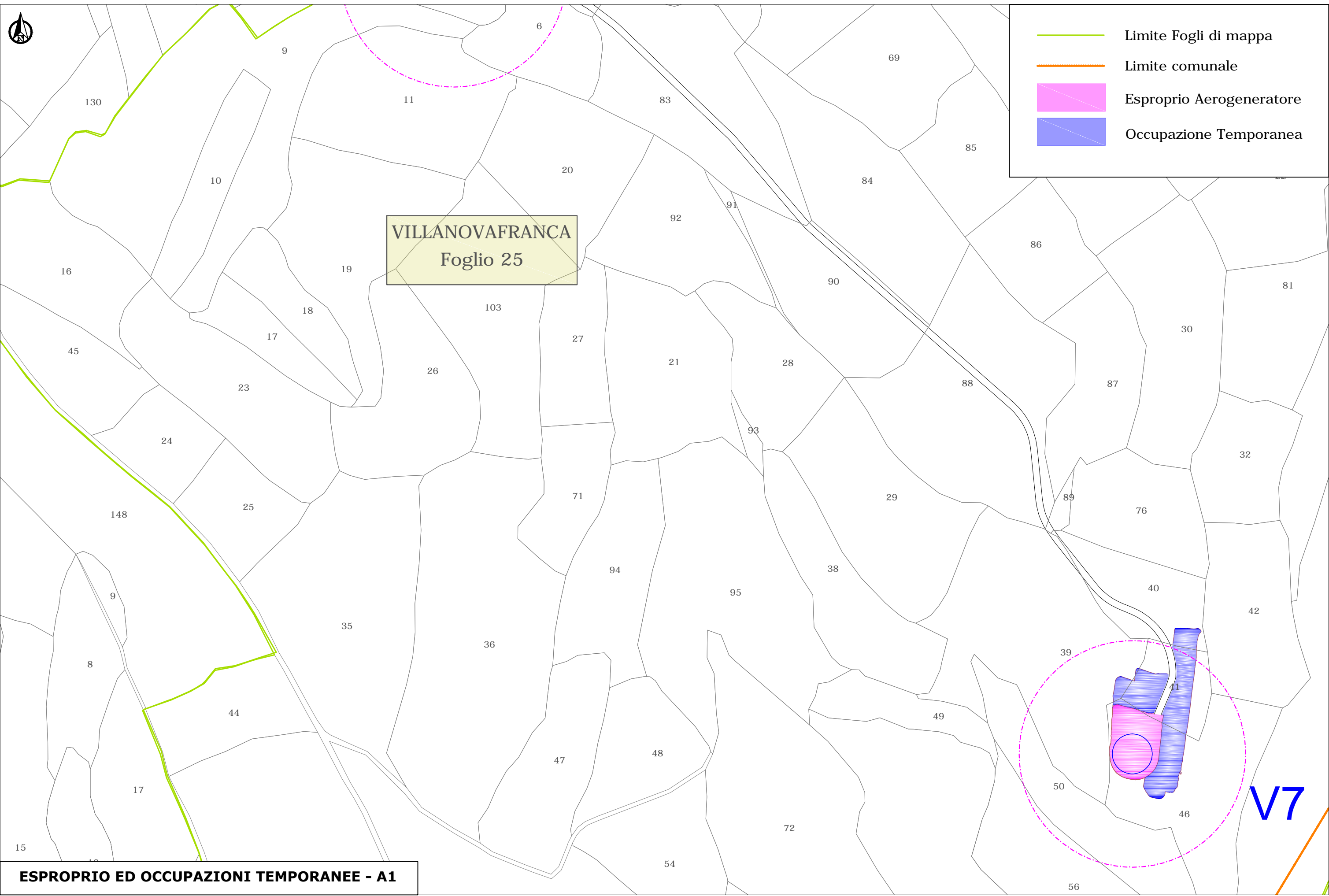
SEGARIU









	Limite Fogli di mappa
	Limite comunale
	Esproprio Aerogeneratore
	Occupazione Temporanea

VILLANOVAFRANCA
Foglio 25



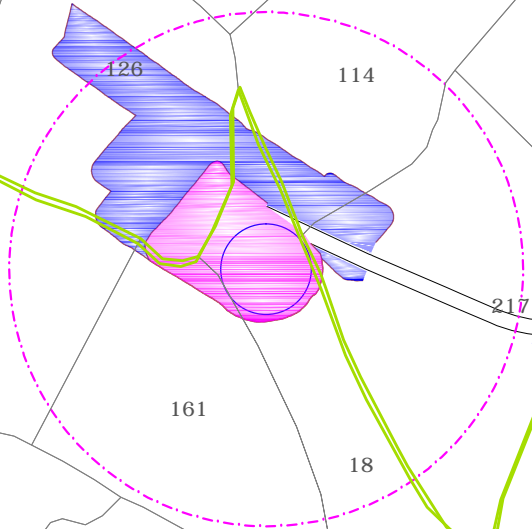
ESPROPRIO ED OCCUPAZIONI TEMPORANEE - A1

-  Limite Fogli di mappa
-  Limite comunale
-  Esproprio Aerogeneratore
-  Occupazione Temporanea

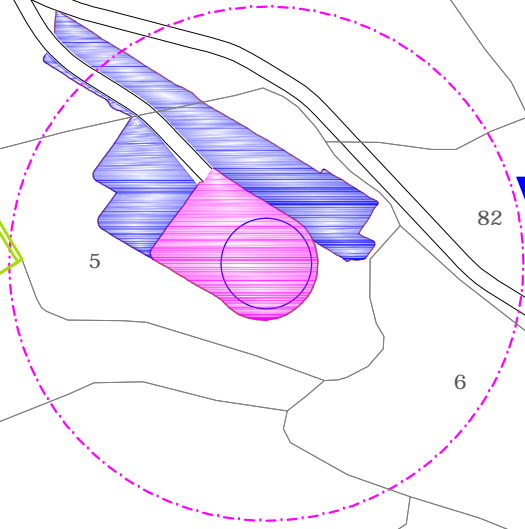


VILLANOVAFRANCA
Foglio 21

VILLANOVAFRANCA
Foglio 25



V4



V6



VILLANOVAFRANCA
Foglio 16

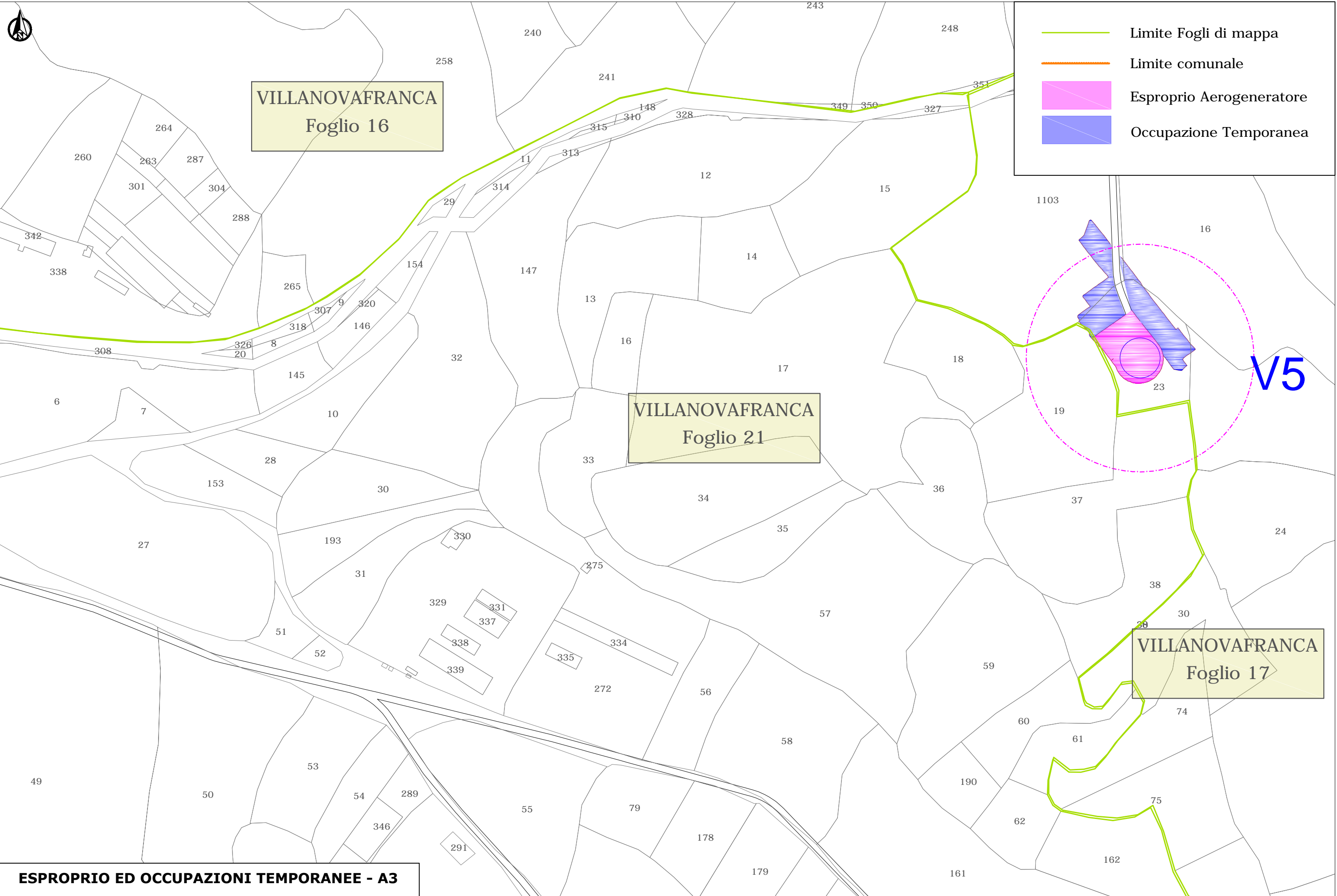
VILLANOVAFRANCA
Foglio 21

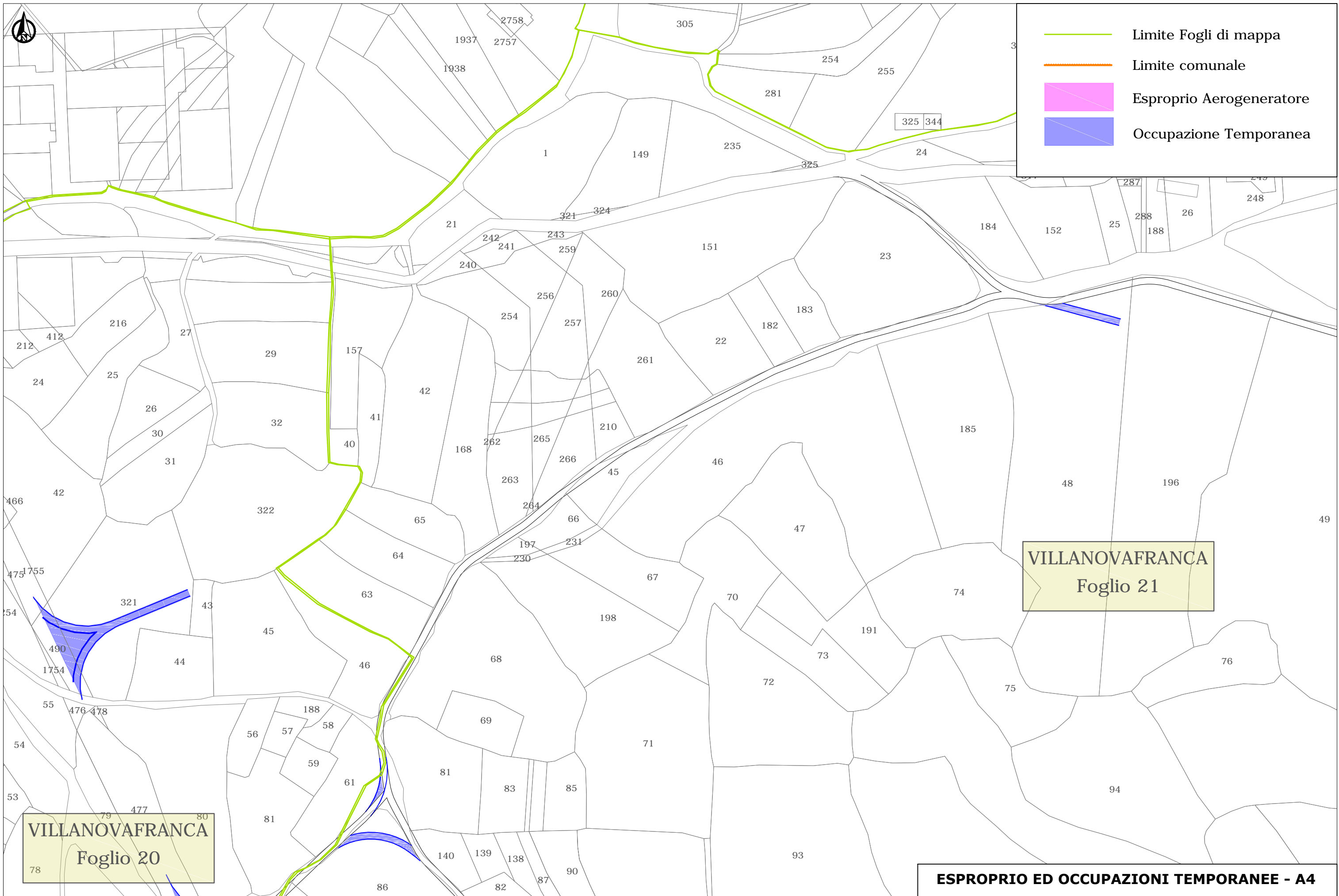
VILLANOVAFRANCA
Foglio 17

- Limite Fogli di mappa
- - - Limite comunale
- Esproprio Aerogeneratore
- Occupazione Temporanea

V5

ESPROPRIO ED OCCUPAZIONI TEMPORANEE - A3









VILLANOVAFRANCA
Foglio 21

VILLANOVAFRANCA
Foglio 20

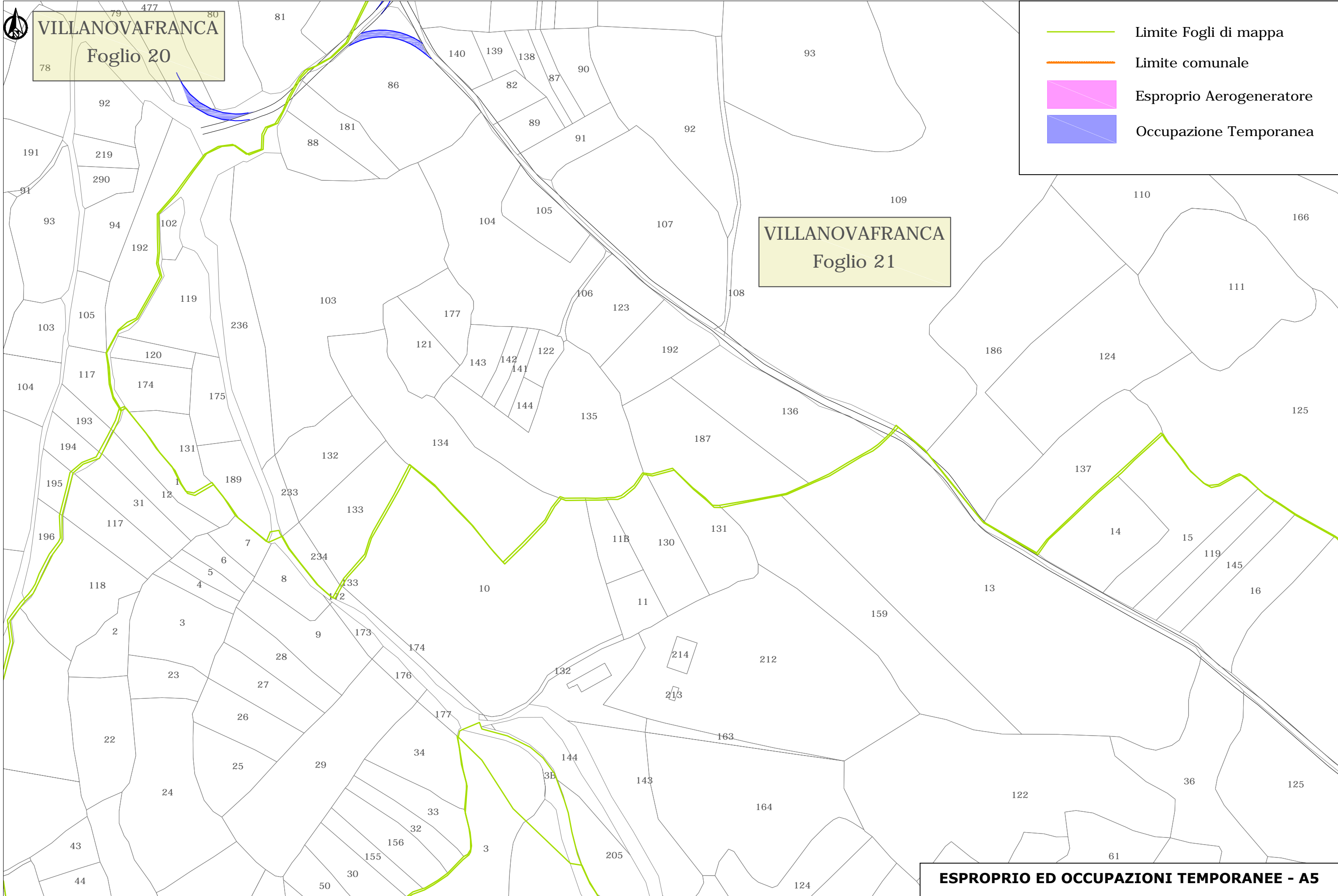
ESPROPRIO ED OCCUPAZIONI TEMPORANEE - A4



VILLANOVAFRANCA
Foglio 20

-  Limite Fogli di mappa
-  Limite comunale
-  Esproprio Aerogeneratore
-  Occupazione Temporanea

VILLANOVAFRANCA
Foglio 21



ESPROPRIO ED OCCUPAZIONI TEMPORANEE - A5

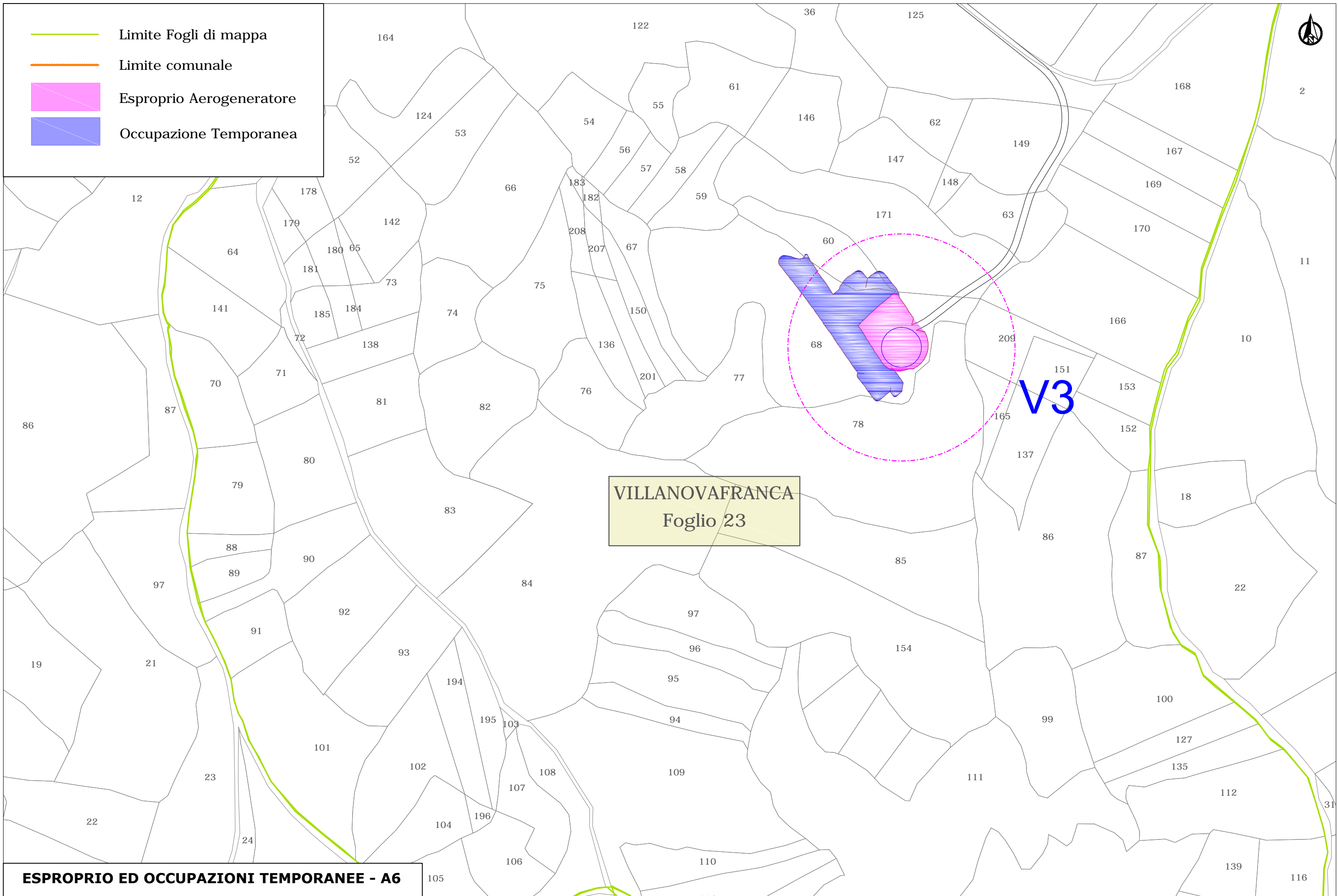
- Limite Fogli di mappa
- Limite comunale
- Esproprio Aerogeneratore
- Occupazione Temporanea







VILLANOVAFRANCA
Foglio 23

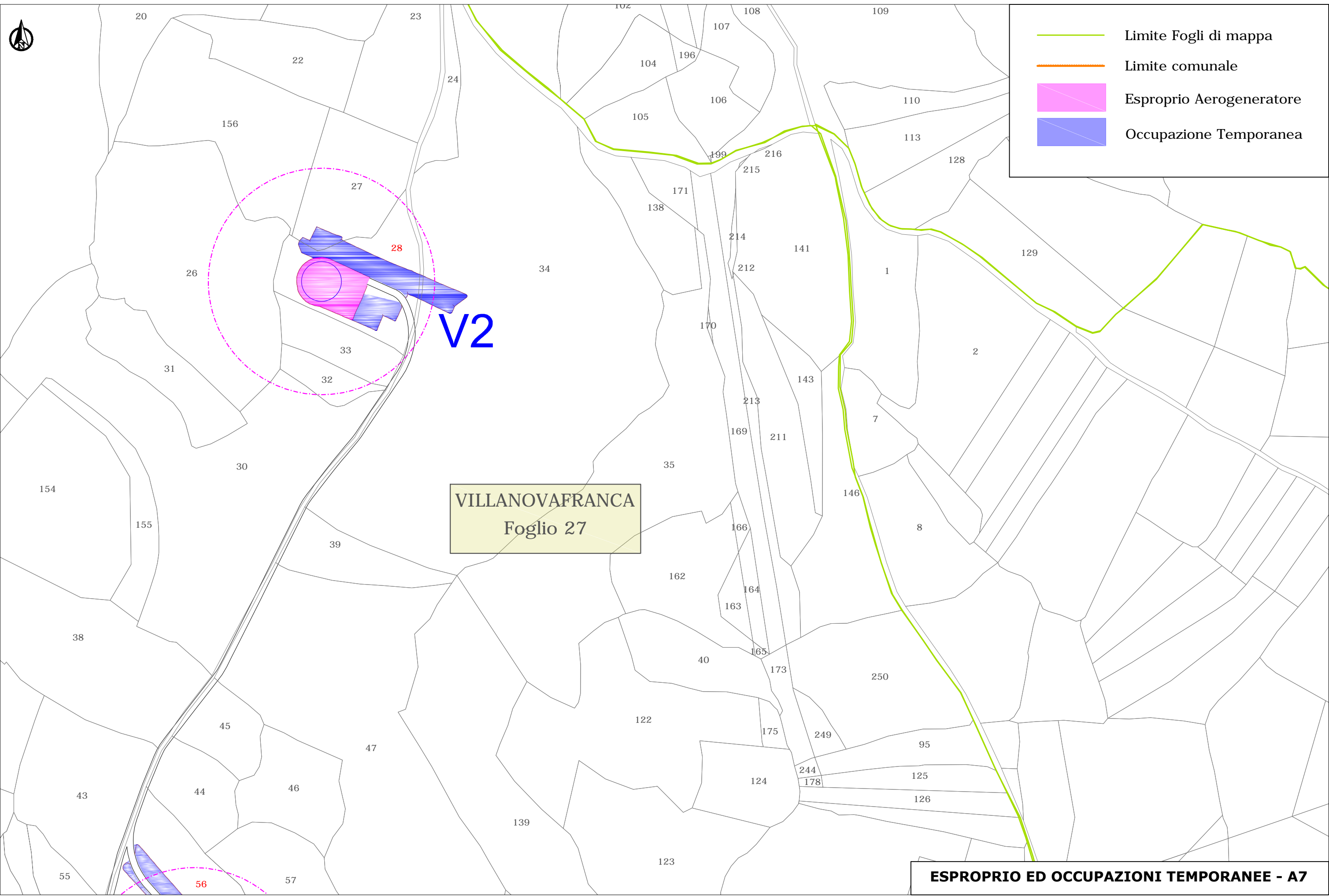
V3

ESPROPRIO ED OCCUPAZIONI TEMPORANEE - A6





-  Limite Fogli di mappa
-  Limite comunale
-  Esproprio Aerogeneratore
-  Occupazione Temporanea

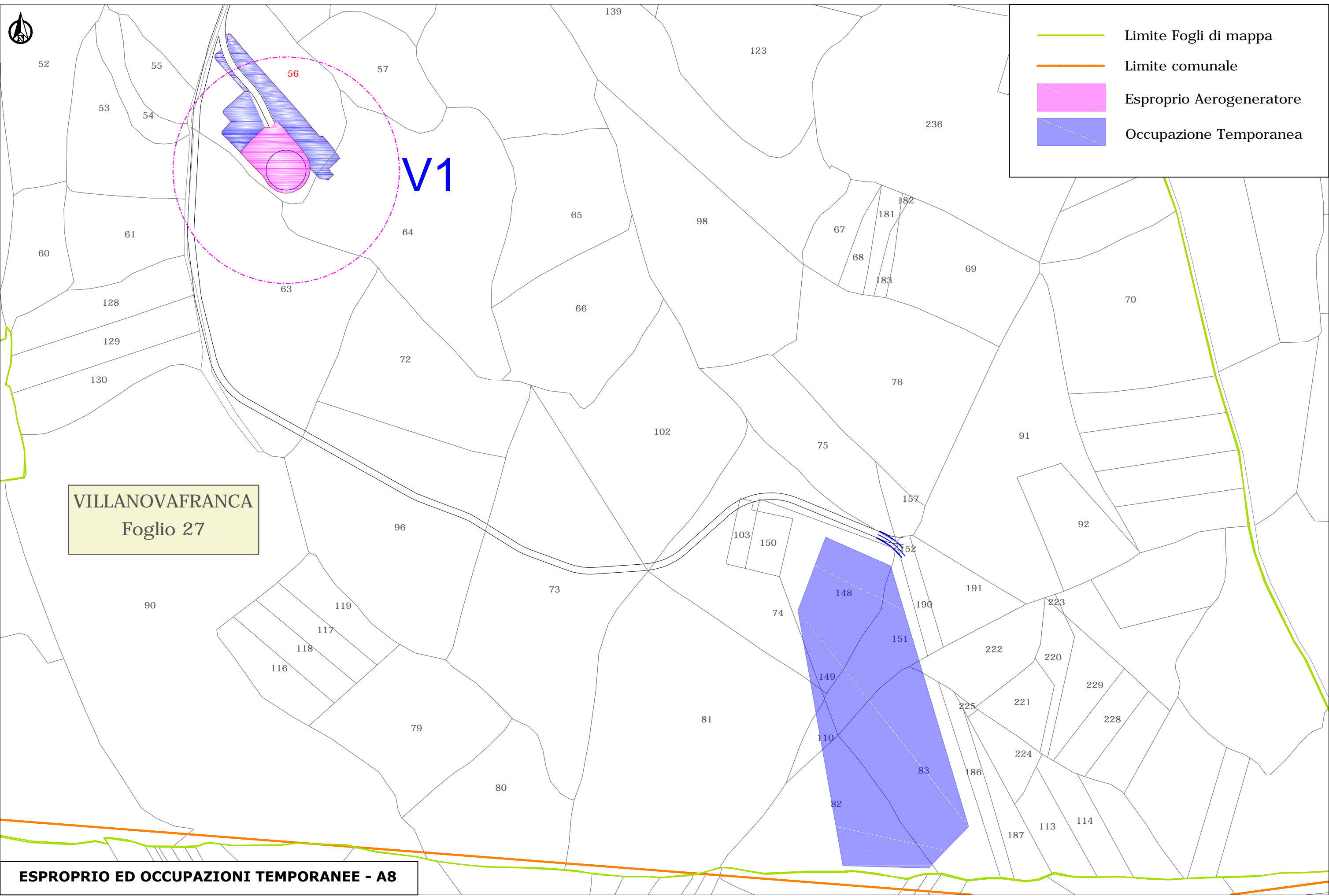


VILLANOVAFRANCA
Foglio 27

ESPROPRIO ED OCCUPAZIONI TEMPORANEE - A7

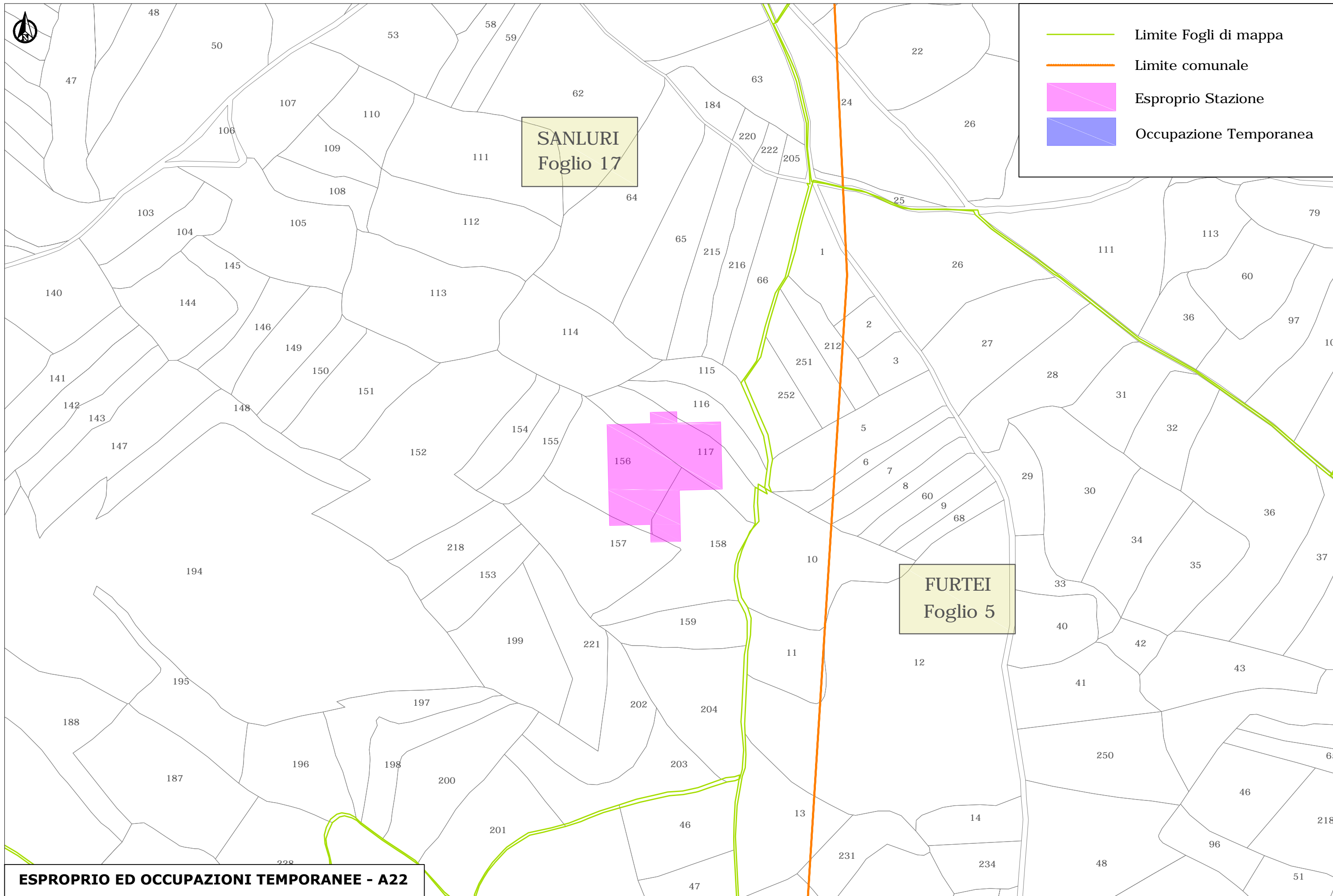


- Limite Fogli di mappa
- Limite comunale
- Esproprio Aerogeneratore
- Occupazione Temporanea



VILLANOVAFRANCA
Foglio 27

ESPROPRIO ED OCCUPAZIONI TEMPORANEE - A8

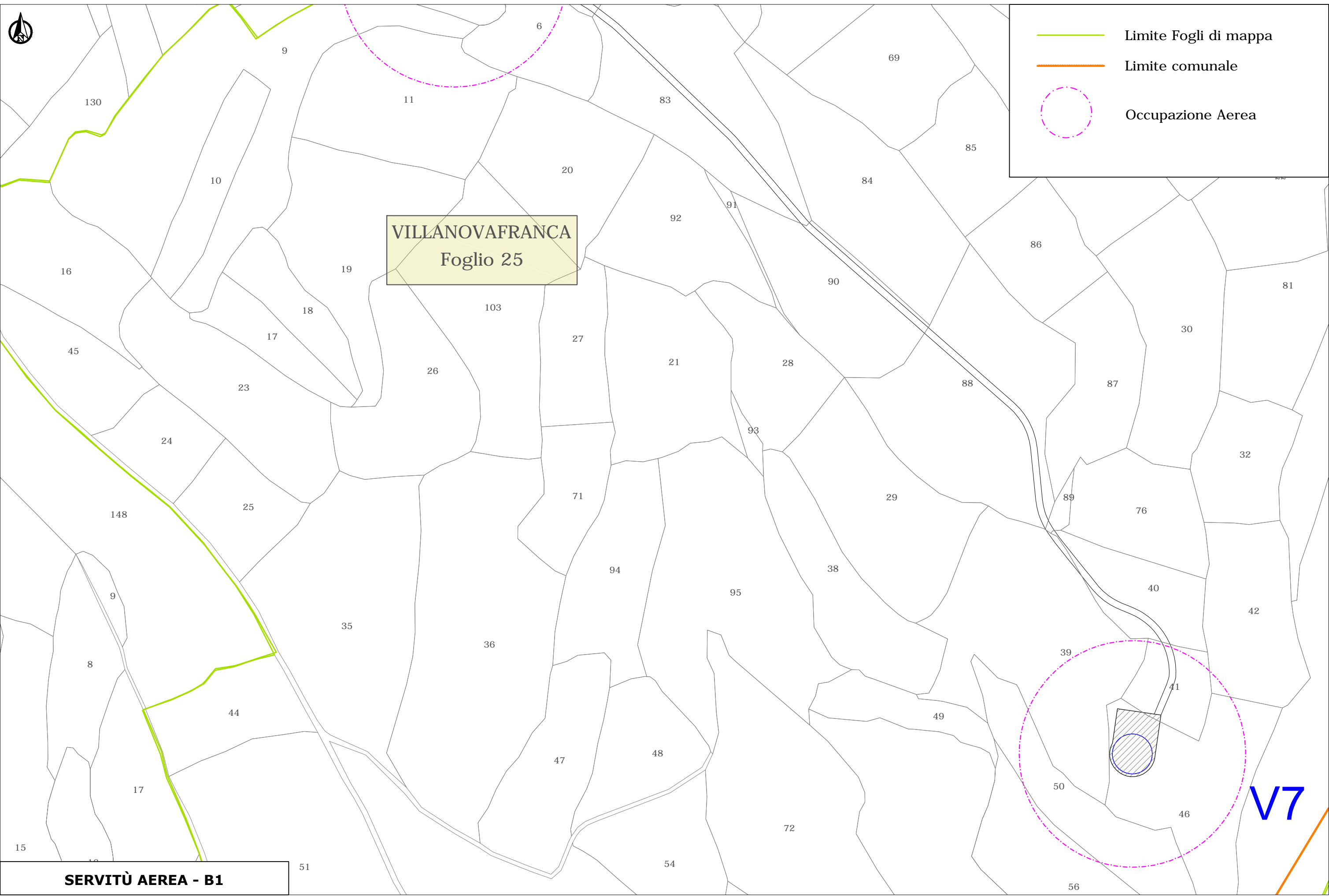


ESPROPRIO ED OCCUPAZIONI TEMPORANEE - A22

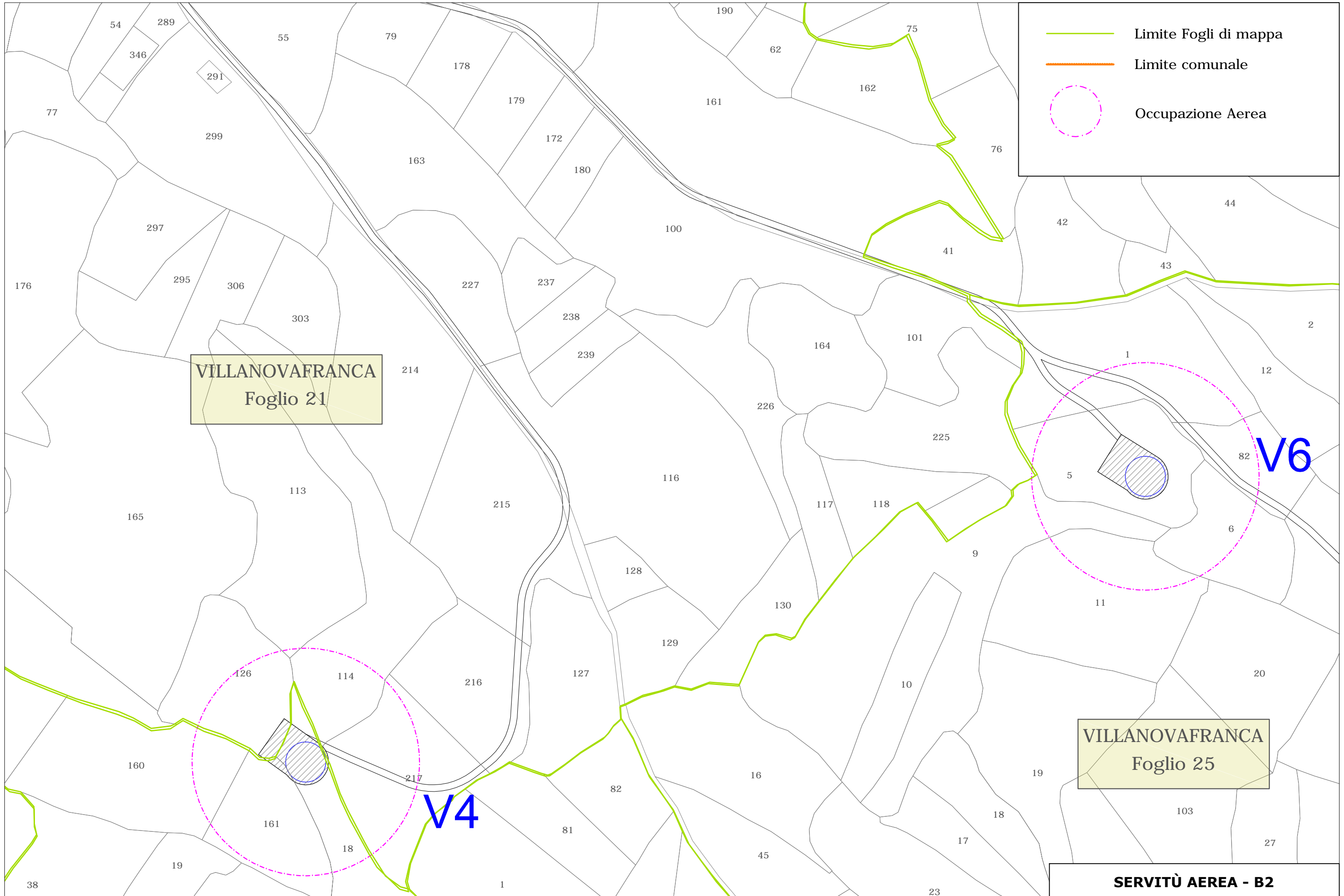


— Limite Fogli di mappa
— Limite comunale
○ Occupazione Aerea

VILLANOVAFRANCA
Foglio 25



SERVITÙ AEREA - B1



Legend:

- Limite Fogli di mappa
- Limite comunale
- Occupazione Aerea

VILLANOVAFRANCA
Foglio 21

VILLANOVAFRANCA
Foglio 25

SERVITÙ AEREA - B2

V4

V6



VILLANOVAFRANCA
Foglio 16

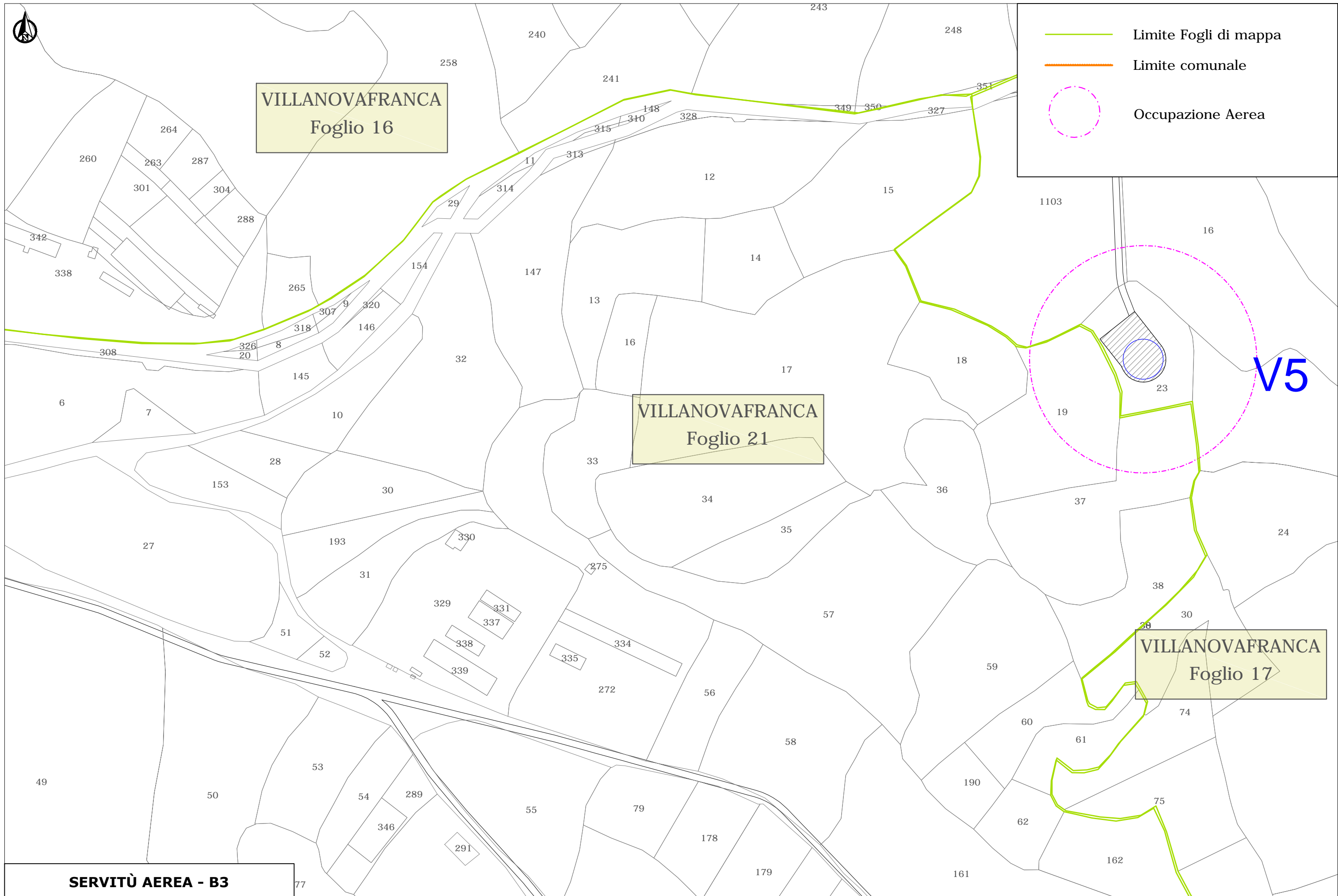
VILLANOVAFRANCA
Foglio 21

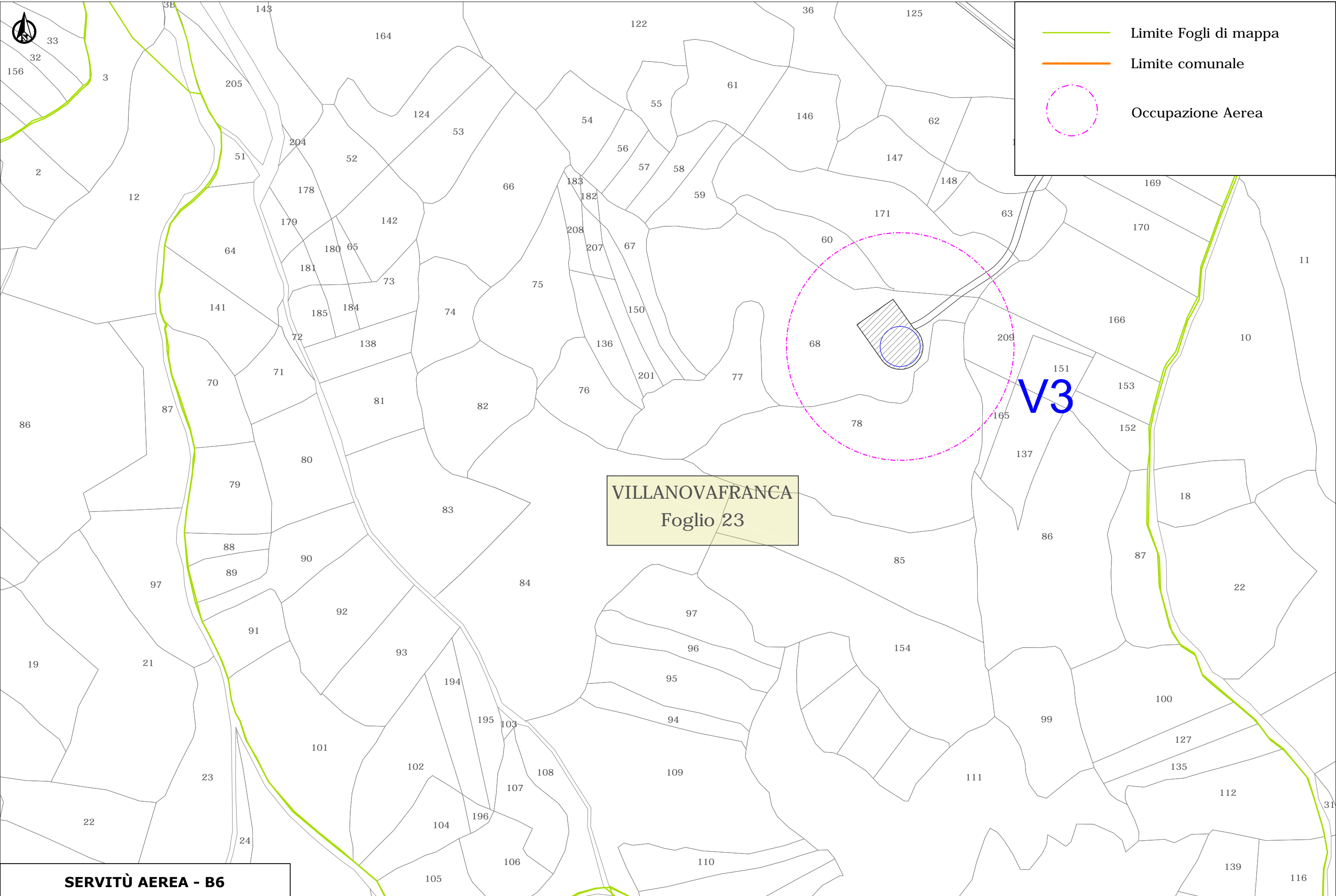
VILLANOVAFRANCA
Foglio 17

- Limite Fogli di mappa
- Limite comunale
- Occupazione Aerea

V5

SERVITÙ AEREA - B3





Limite Fogli di mappa
Limite comunale
Occupazione Aerea

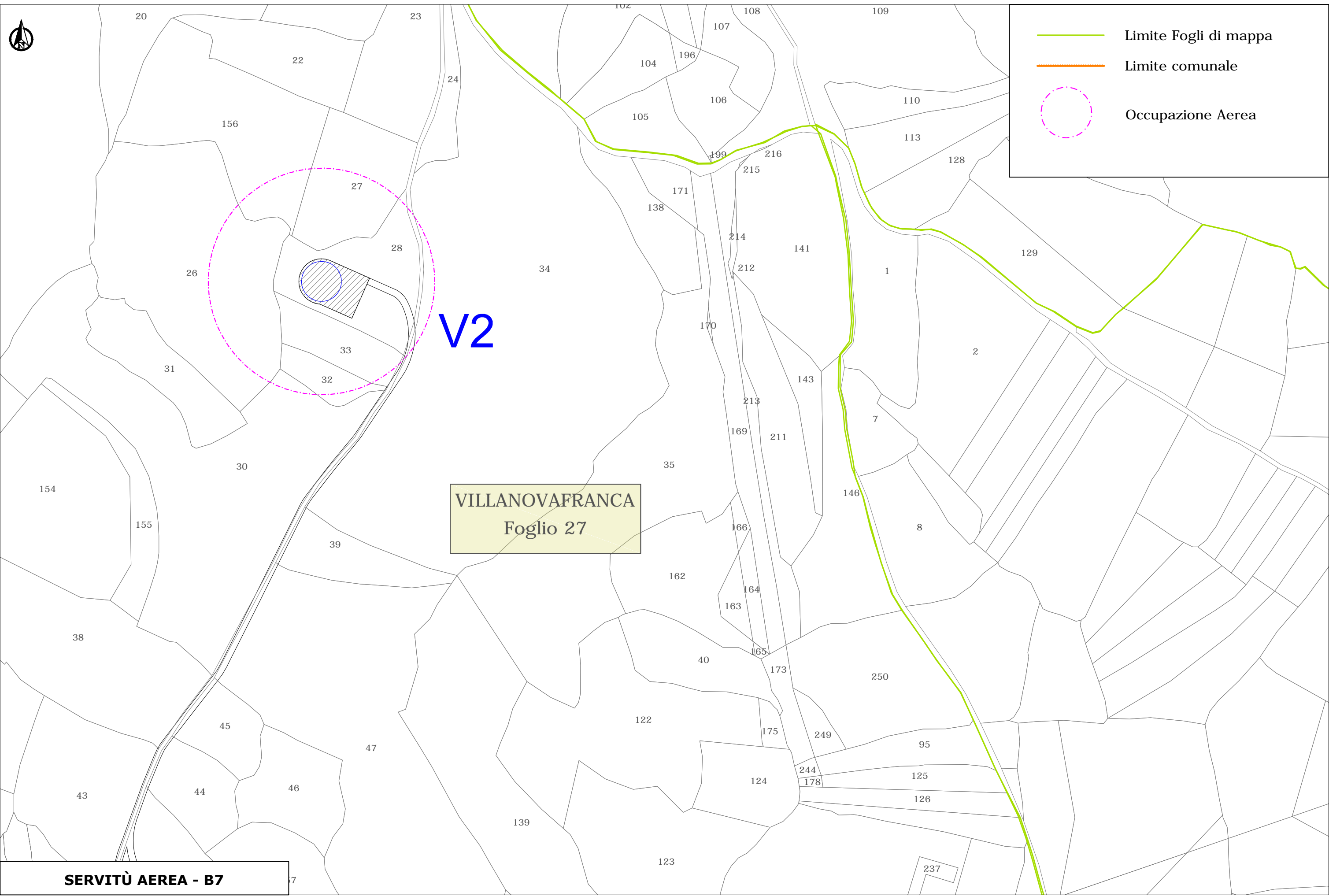
VILLANOVAFRANCA
Foglio 23

SERVITÙ AEREA - B6

V3



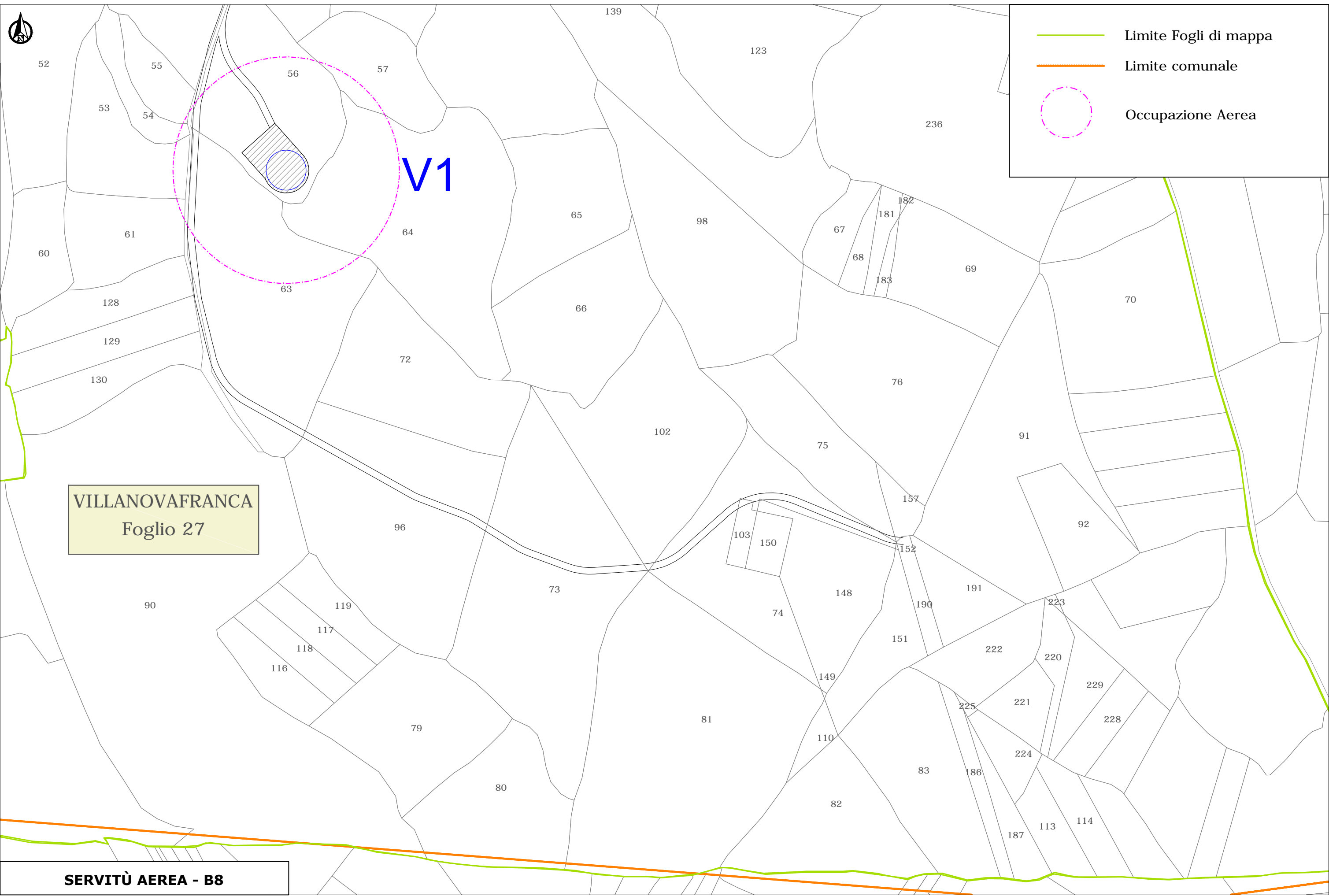
— Limite Fogli di mappa
— Limite comunale
○ Occupazione Aerea



SERVITÙ AEREA - B7



— Limite Fogli di mappa
— Limite comunale
○ Occupazione Aerea



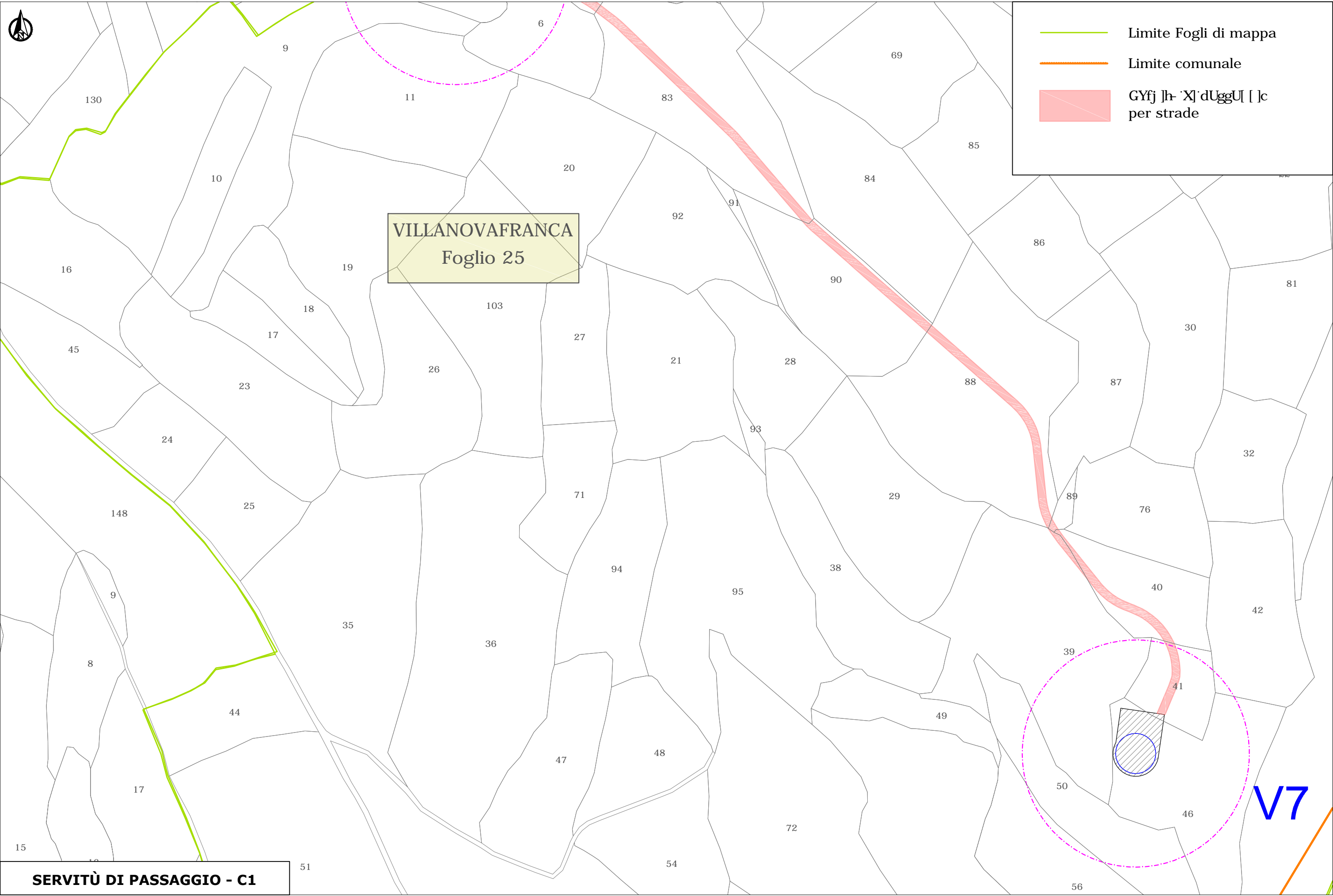
VILLANOVAFRANCA
Foglio 27

SERVITÙ AEREA - B8

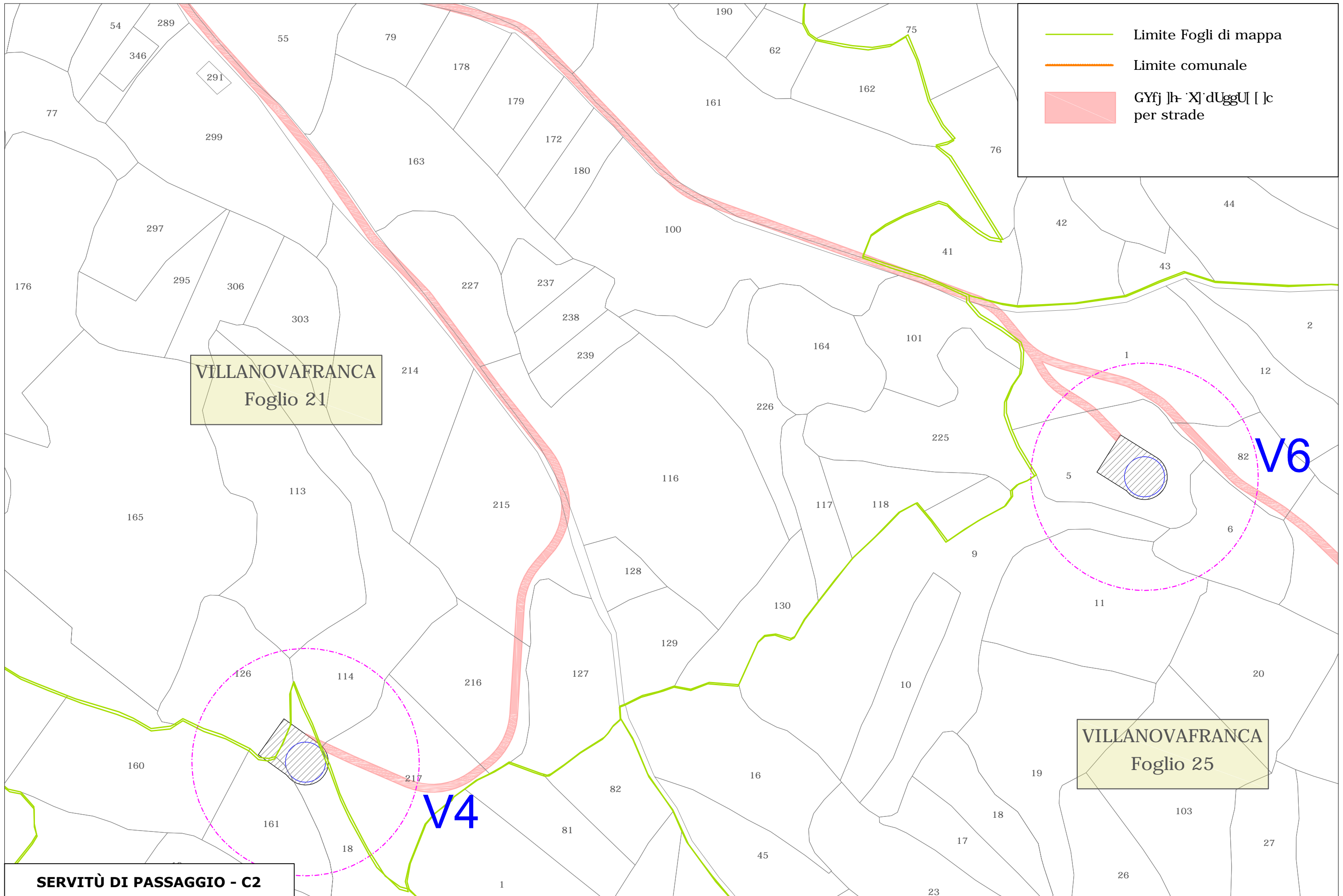





— Limite Fogli di mappa
— Limite comunale
■ GYfj |h- 'X|'dUggU | |c
per strade

VILLANOVAFRANCA
Foglio 25



SERVITÙ DI PASSAGGIO - C1

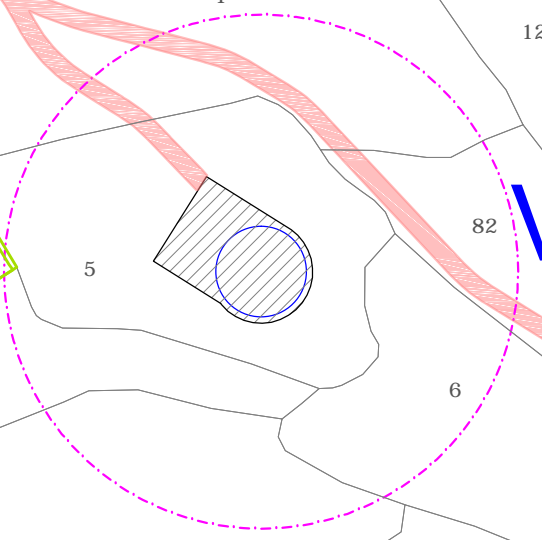
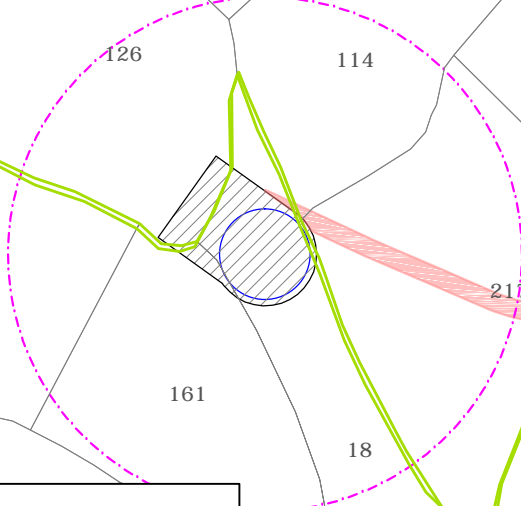





-  Limite Fogli di mappa
-  Limite comunale
-  Gyfj |h- X|dUggU | |c per strade

VILLANOVAFRANCA
Foglio 21

VILLANOVAFRANCA
Foglio 25

SERVITÙ DI PASSAGGIO - C2



-  Limite Fogli di mappa
-  Limite comunale
-  Gyfj h- X] dUggU [[c per strade



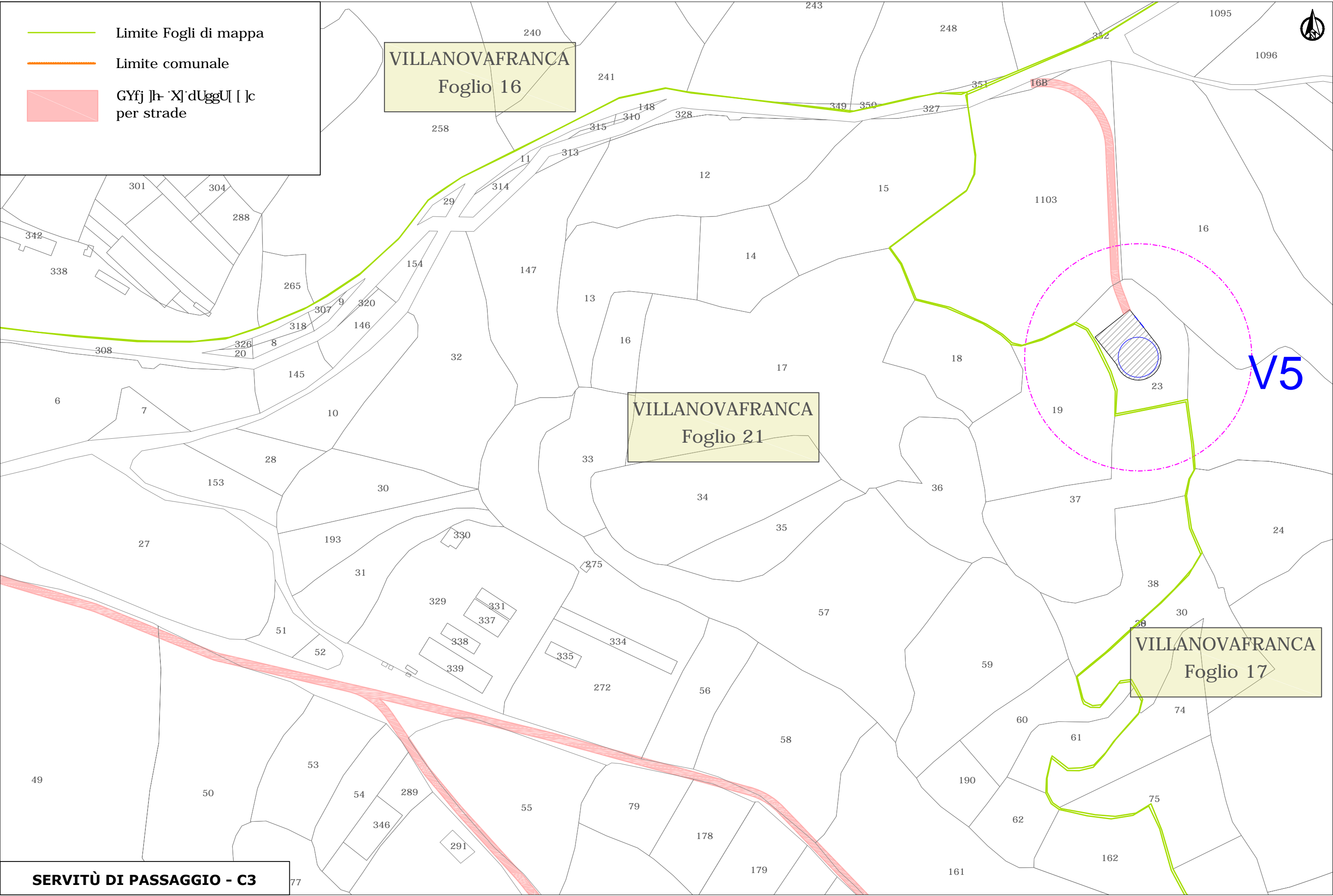
VILLANOVAFRANCA
Foglio 16

VILLANOVAFRANCA
Foglio 21




VILLANOVAFRANCA
Foglio 17

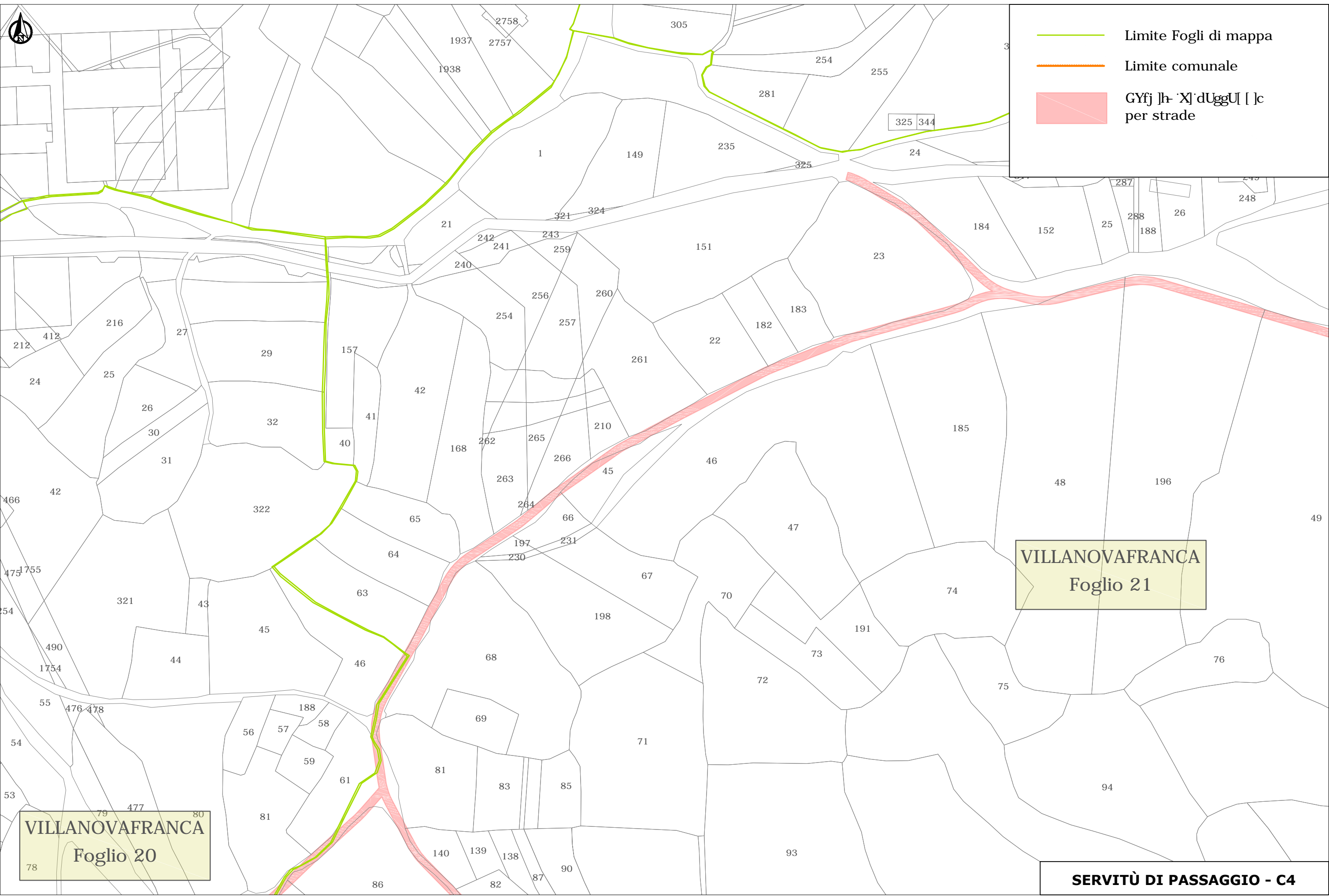
V5

SERVITÙ DI PASSAGGIO - C3





-  Limite Fogli di mappa
-  Limite comunale
-  Gyfj |h- 'X|'dUggU | |c per strade



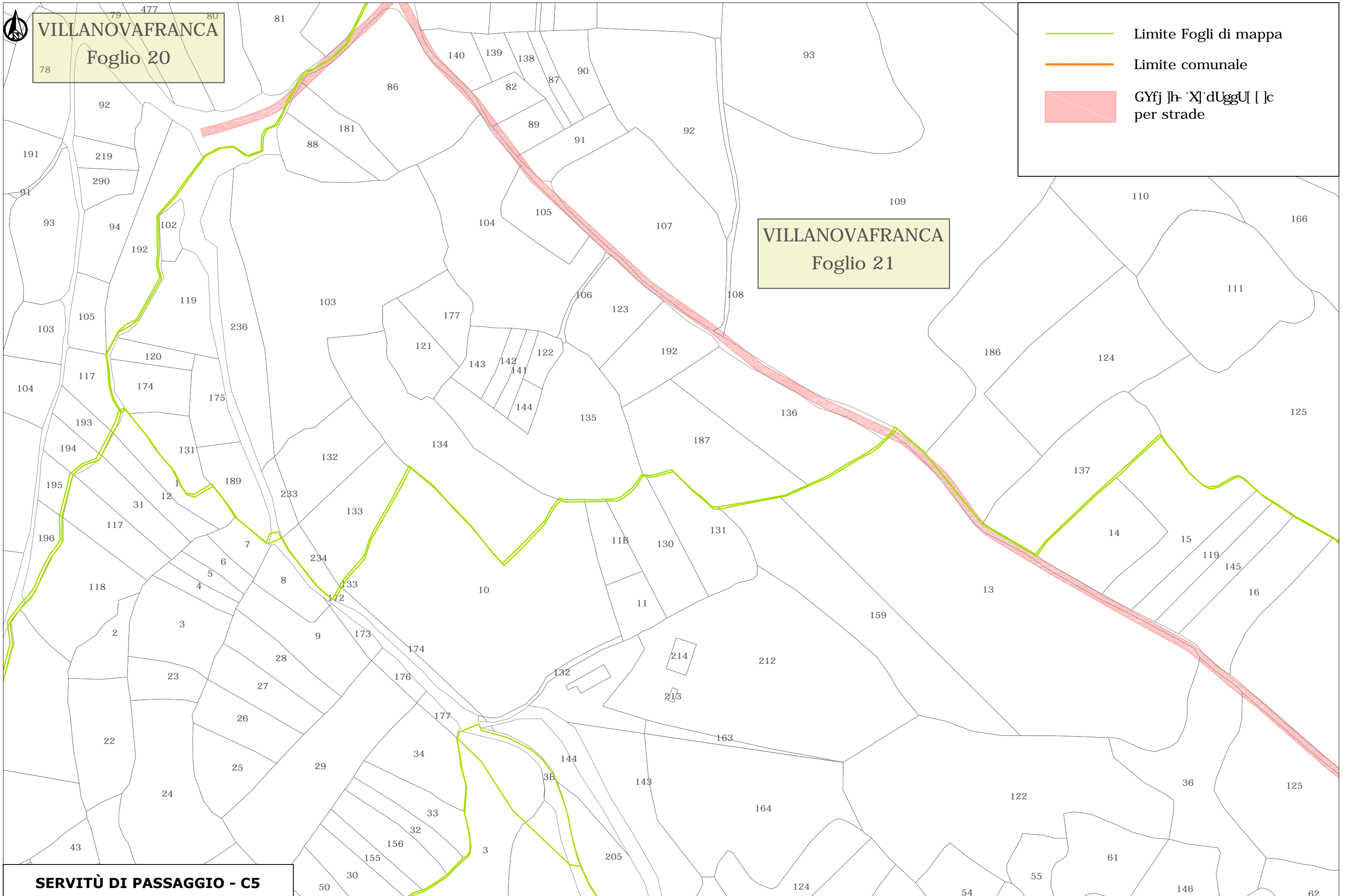
VILLANOVAFRANCA
Foglio 20

VILLANOVAFRANCA
Foglio 21

SERVITÙ DI PASSAGGIO - C4

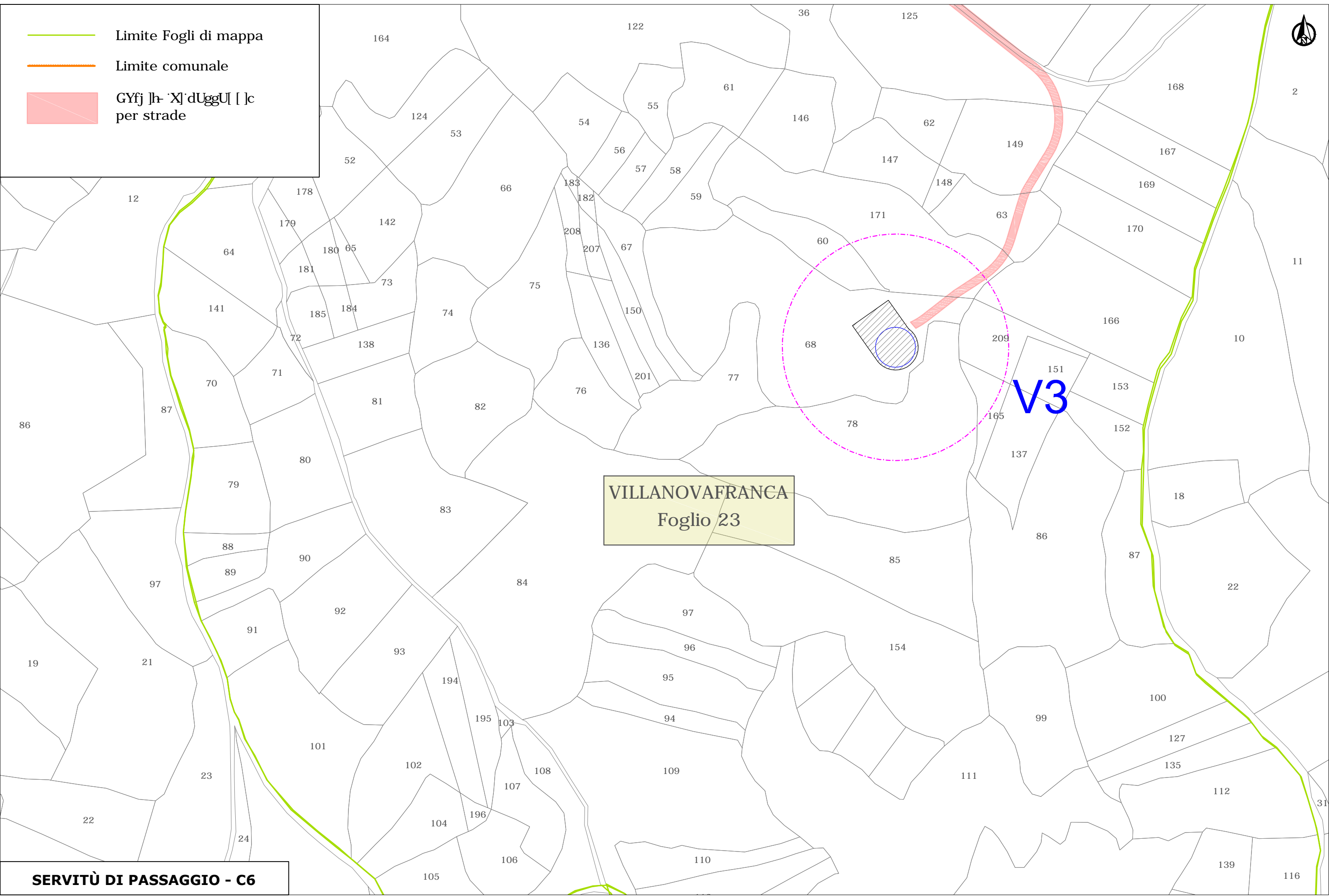


VILLANOVAFRANCA
Foglio 20






SERVITÙ DI PASSAGGIO - C5

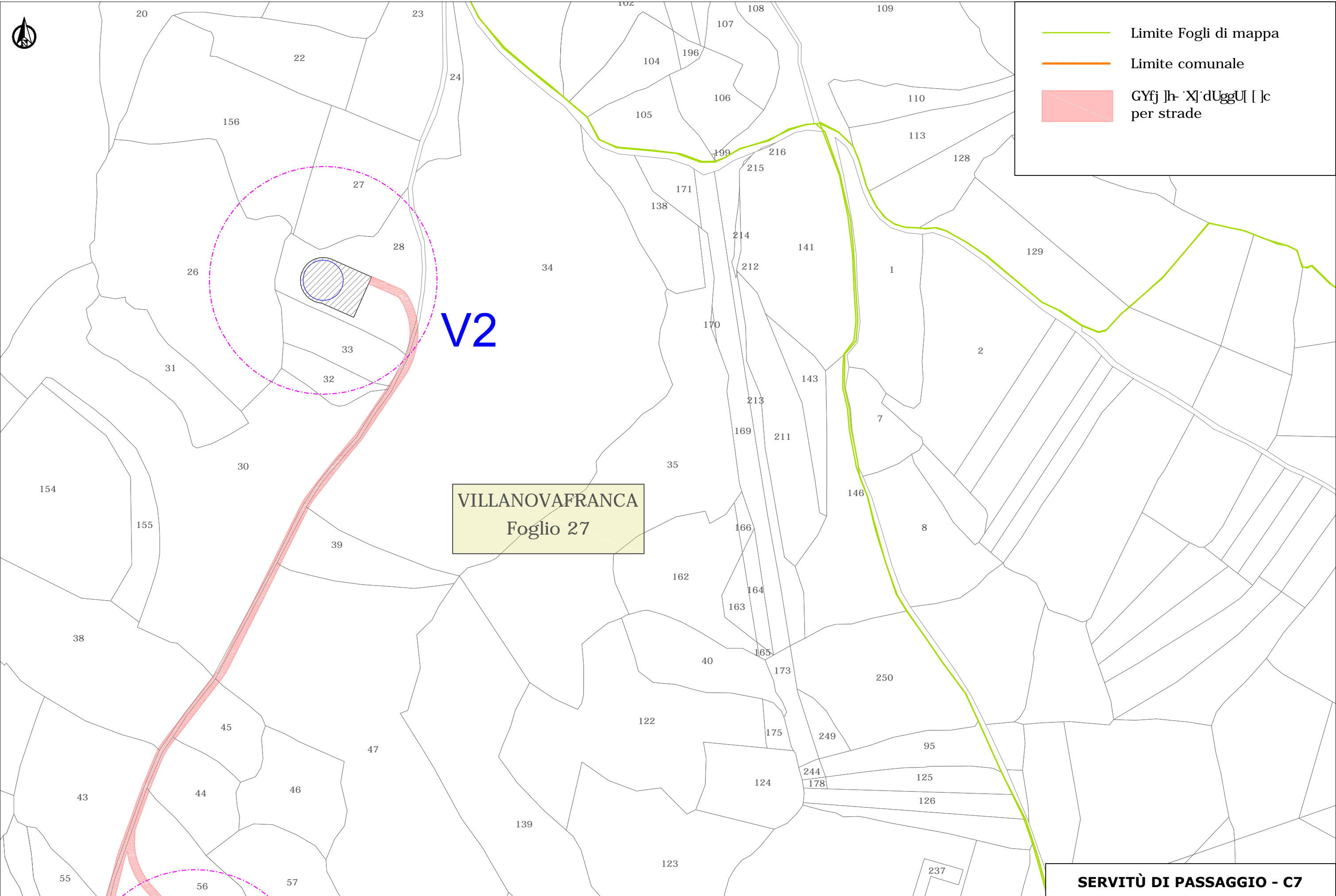
- Limite Fogli di mappa
- Limite comunale
- GYfj |h· X| dUggU | |c
per strade



SERVITÙ DI PASSAGGIO - C6






-  Limite Fogli di mappa
-  Limite comunale
-  Gyfj |h- X|'dUggU | |c per strade

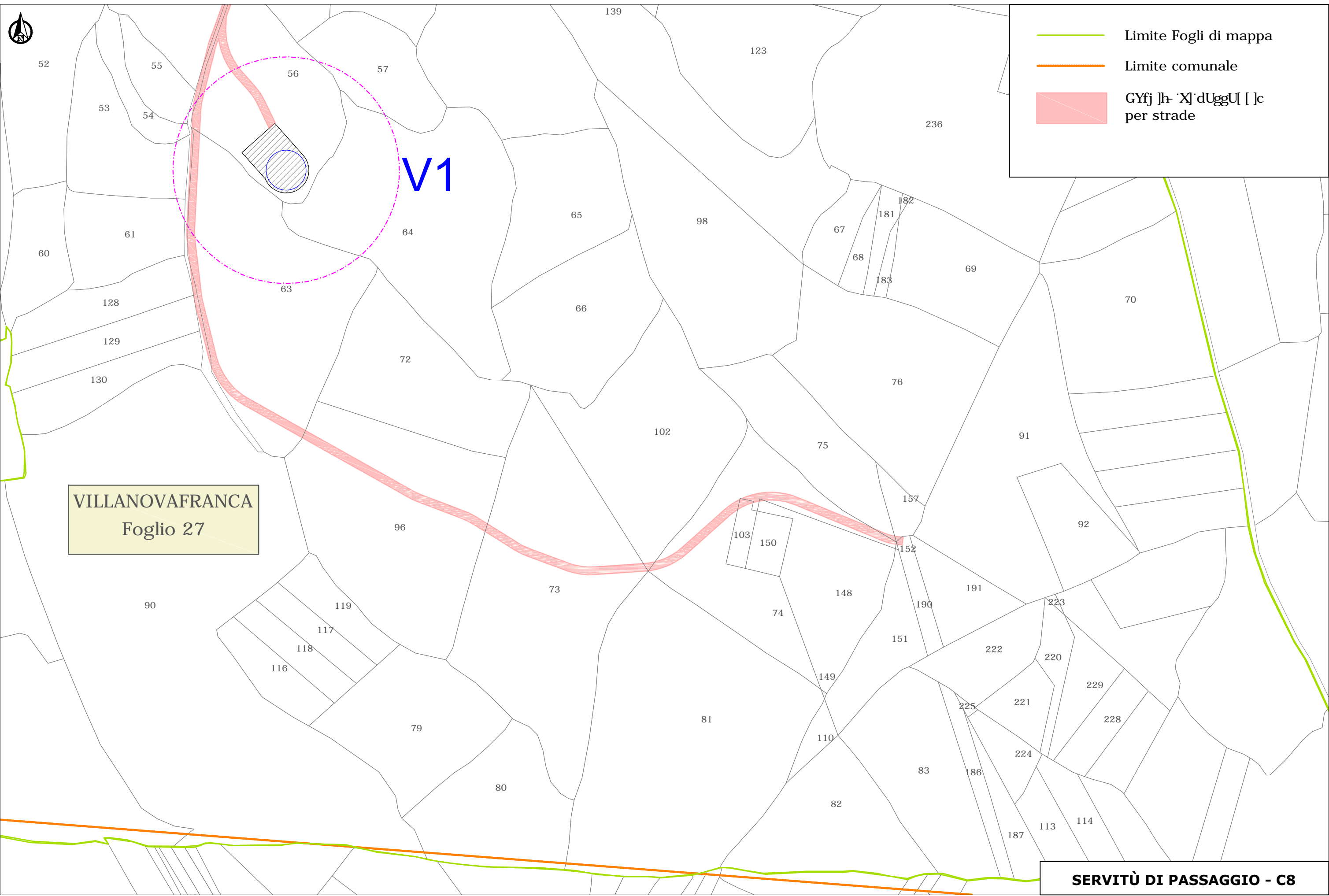


VILLANOVAFRANCA
Foglio 27

SERVITÙ DI PASSAGGIO - C7

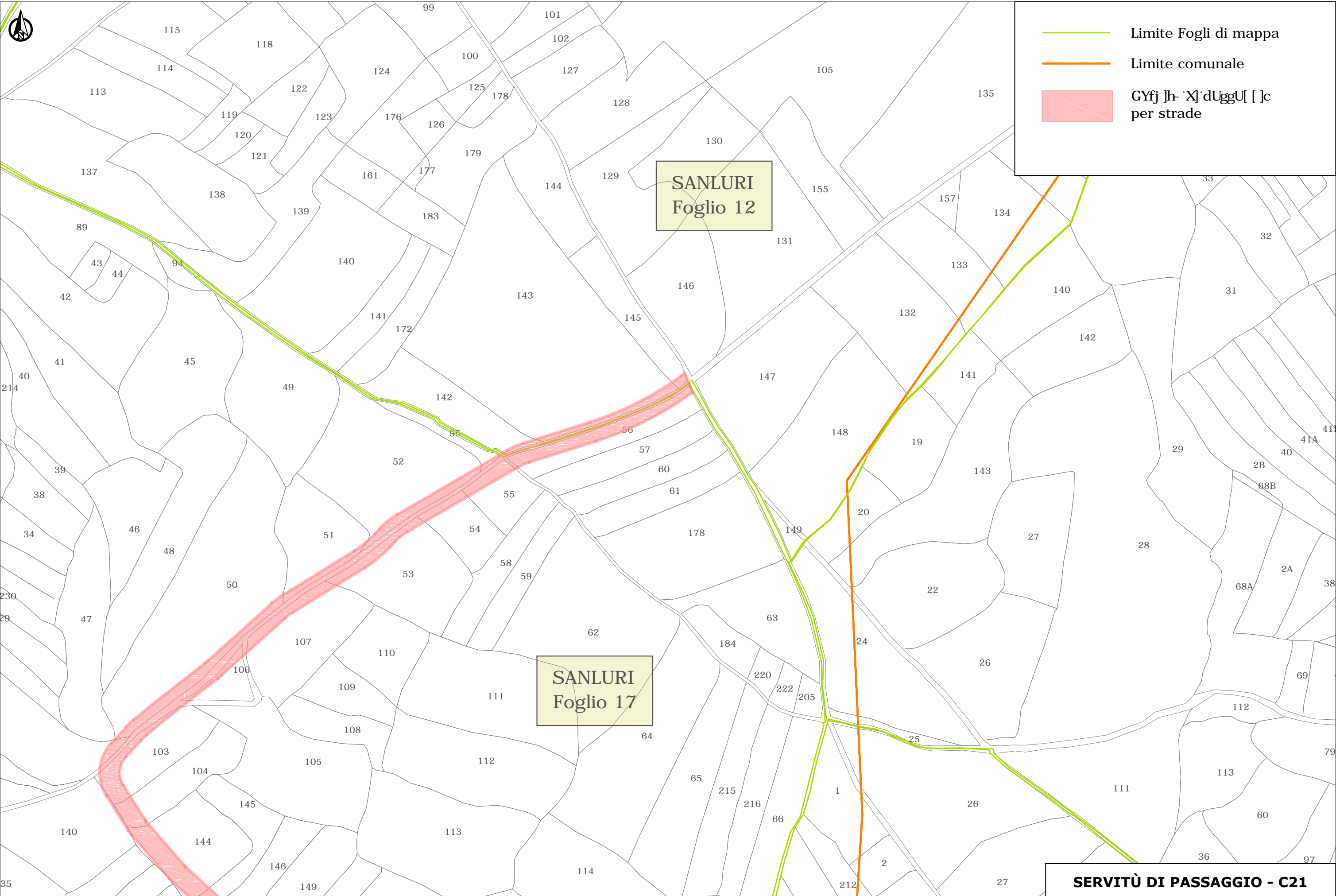


-  Limite Fogli di mappa
-  Limite comunale
-  Gyfj |h- 'X|'dUggU | |c per strade



VILLANOVAFRANCA
Foglio 27

SERVITÙ DI PASSAGGIO - C8

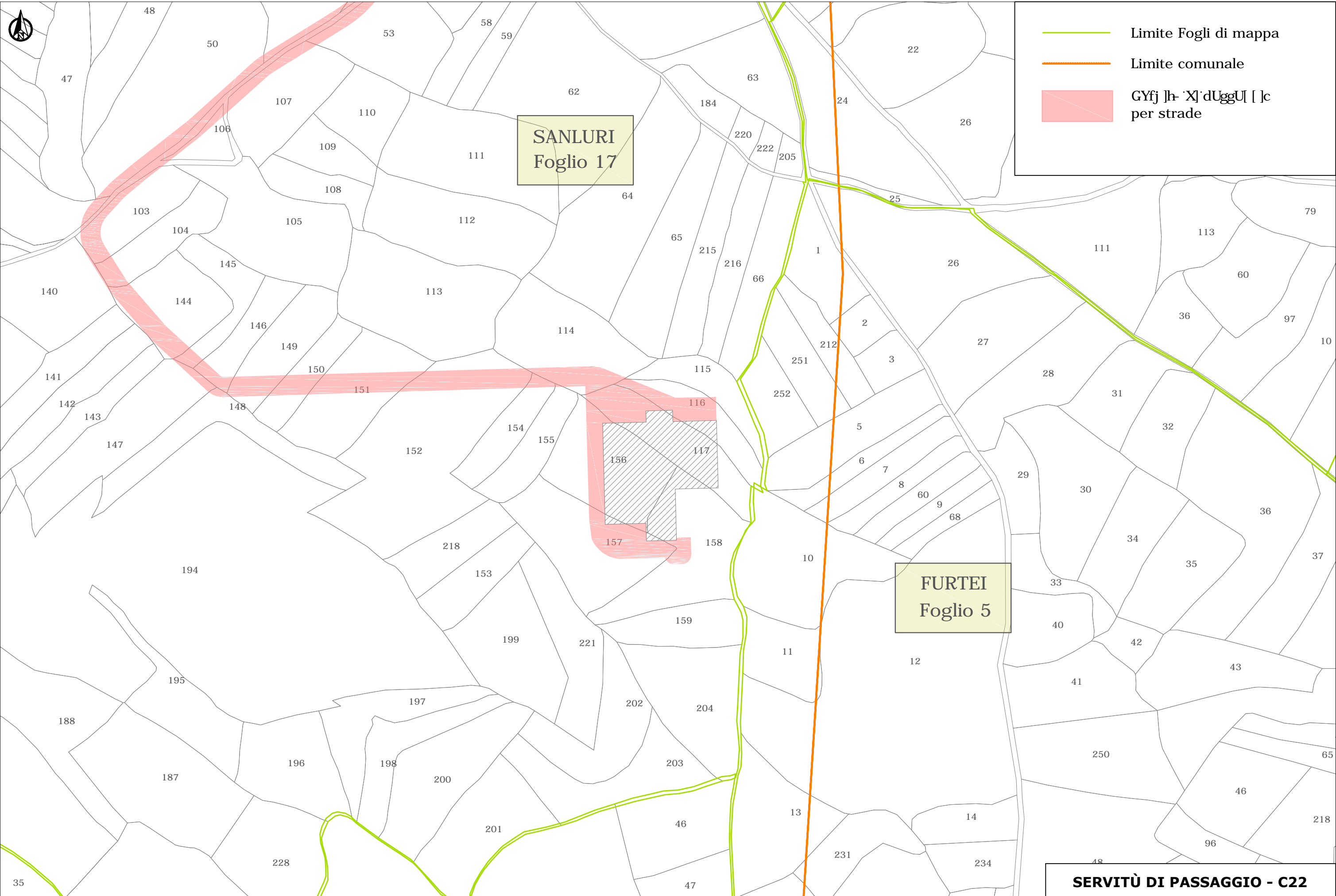


— Limite Fogli di mappa
— Limite comunale
[Red shaded area] Servitù di passaggio per strade

SANLURI
Foglio 12

SANLURI
Foglio 17

SERVITÙ DI PASSAGGIO - C21

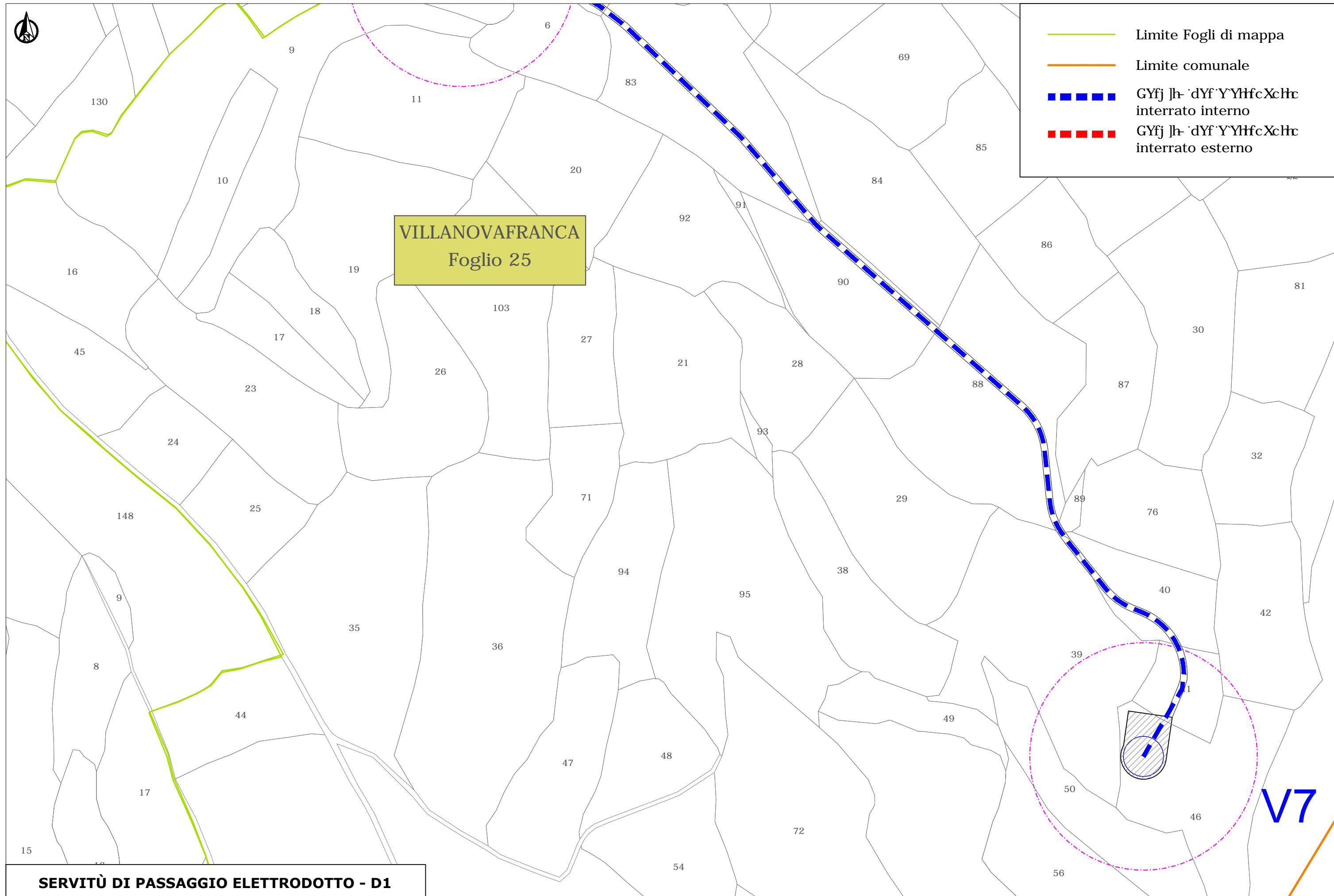






SANLURI
Foglio 17

FURTEI
Foglio 5

— Limite Fogli di mappa
— Limite comunale
■ Servitù di passaggio per strade

SERVITÙ DI PASSAGGIO - C22



-  Limite Fogli di mappa
-  Limite comunale
-  GYfj lh' dYf' Y'YHfcXchc interrato interno
-  GYfj lh' dYf' Y'YHfcXchc interrato esterno

VILLANOVAFRANCA
Foglio 25

SERVITÙ DI PASSAGGIO ELETTRODOTTO - D1

V7

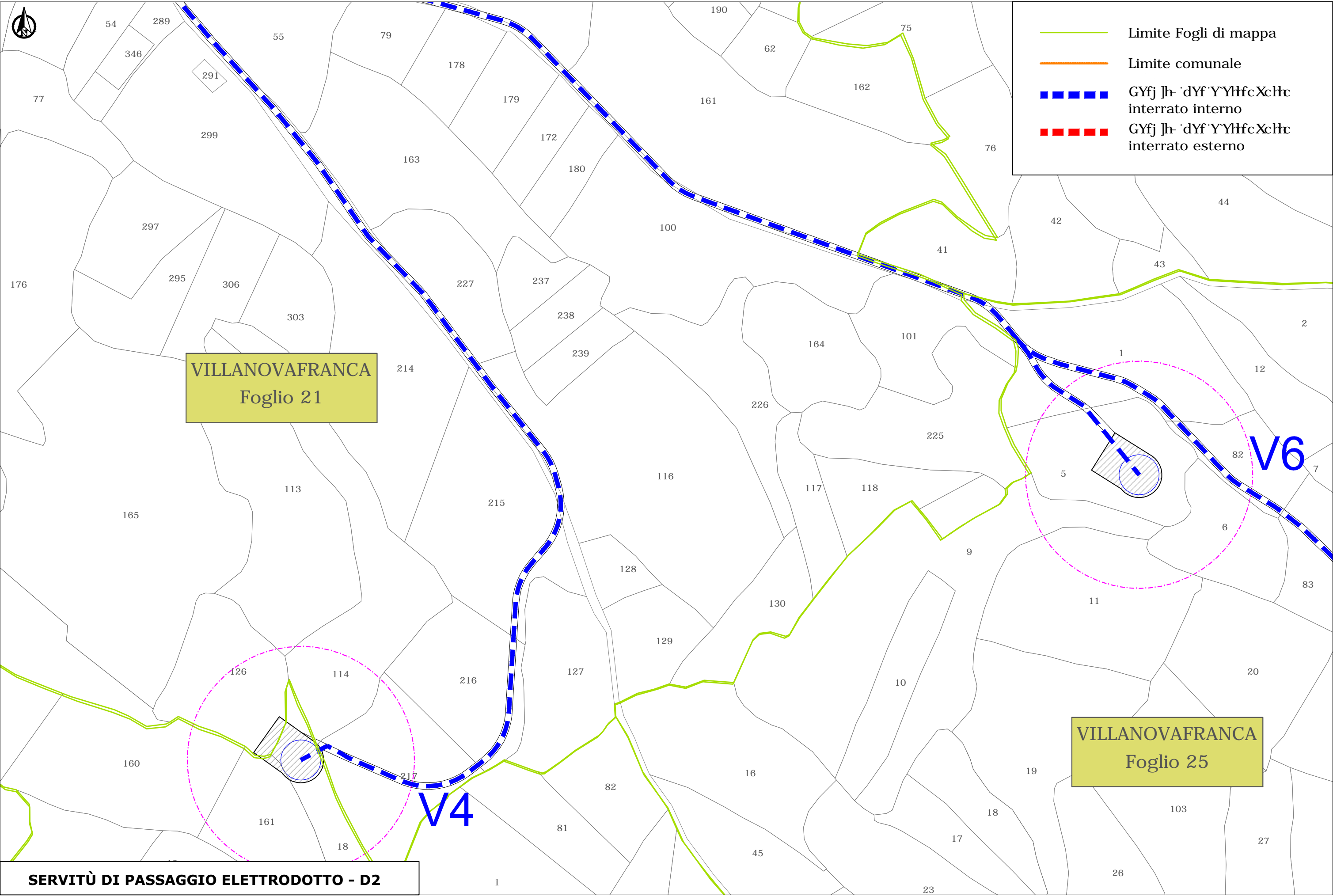






- Limite Fogli di mappa
- Limite comunale
- ■ ■ ■ GYfj lh' dYf' Y'YHfcXchc interrato interno
- ■ ■ ■ GYfj lh' dYf' Y'YHfcXchc interrato esterno

VILLANOVAFRANCA
Foglio 21

VILLANOVAFRANCA
Foglio 25

SERVITÙ DI PASSAGGIO ELETTRODOTTO - D2



-  Limite Fogli di mappa
-  Limite comunale
-  GYfj lh' dYf' YHfcXchc interrato interno
-  GYfj lh' dYf' YHfcXchc interrato esterno



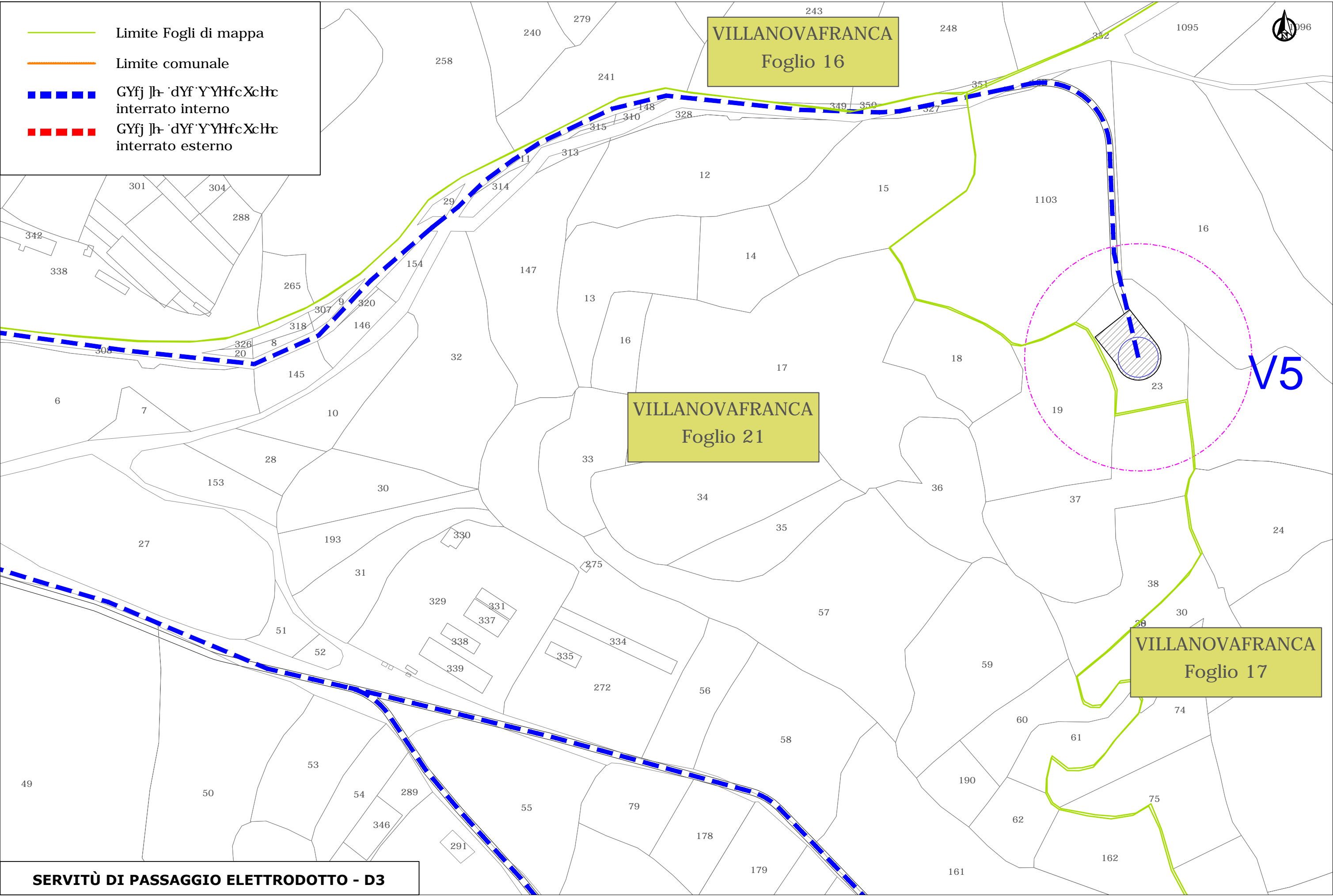
VILLANOVAFRANCA
Foglio 16

VILLANOVAFRANCA
Foglio 21

VILLANOVAFRANCA
Foglio 17

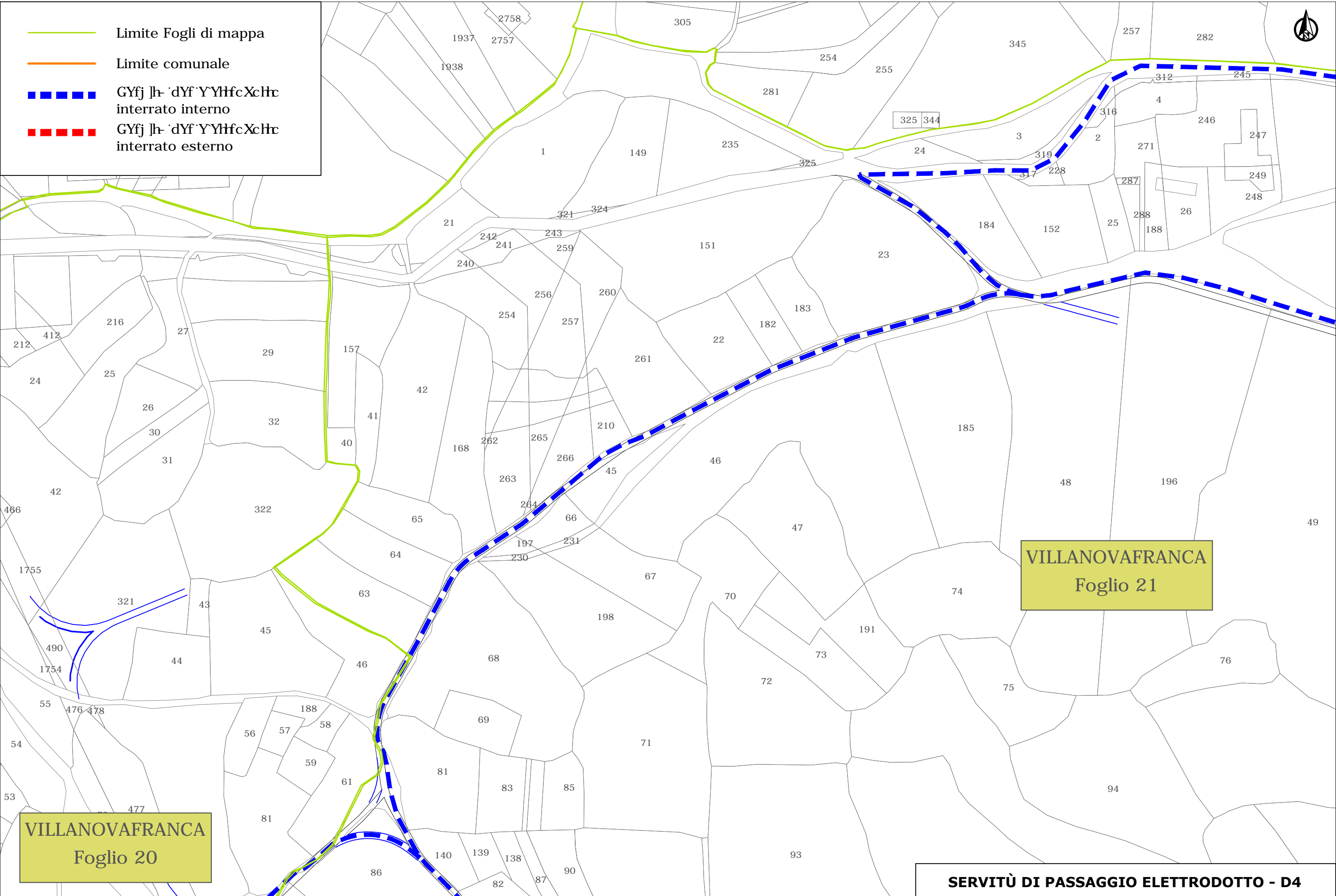
V5

SERVITÙ DI PASSAGGIO ELETTRODOTTO - D3





- Limite Fogli di mappa
- Limite comunale
- ▄▄▄▄ GYfj lh' dYf' YHfcXchc interrato interno
- ▄▄▄▄ GYfj lh' dYf' YHfcXchc interrato esterno







VILLANOVAFRANCA
Foglio 21

VILLANOVAFRANCA
Foglio 20

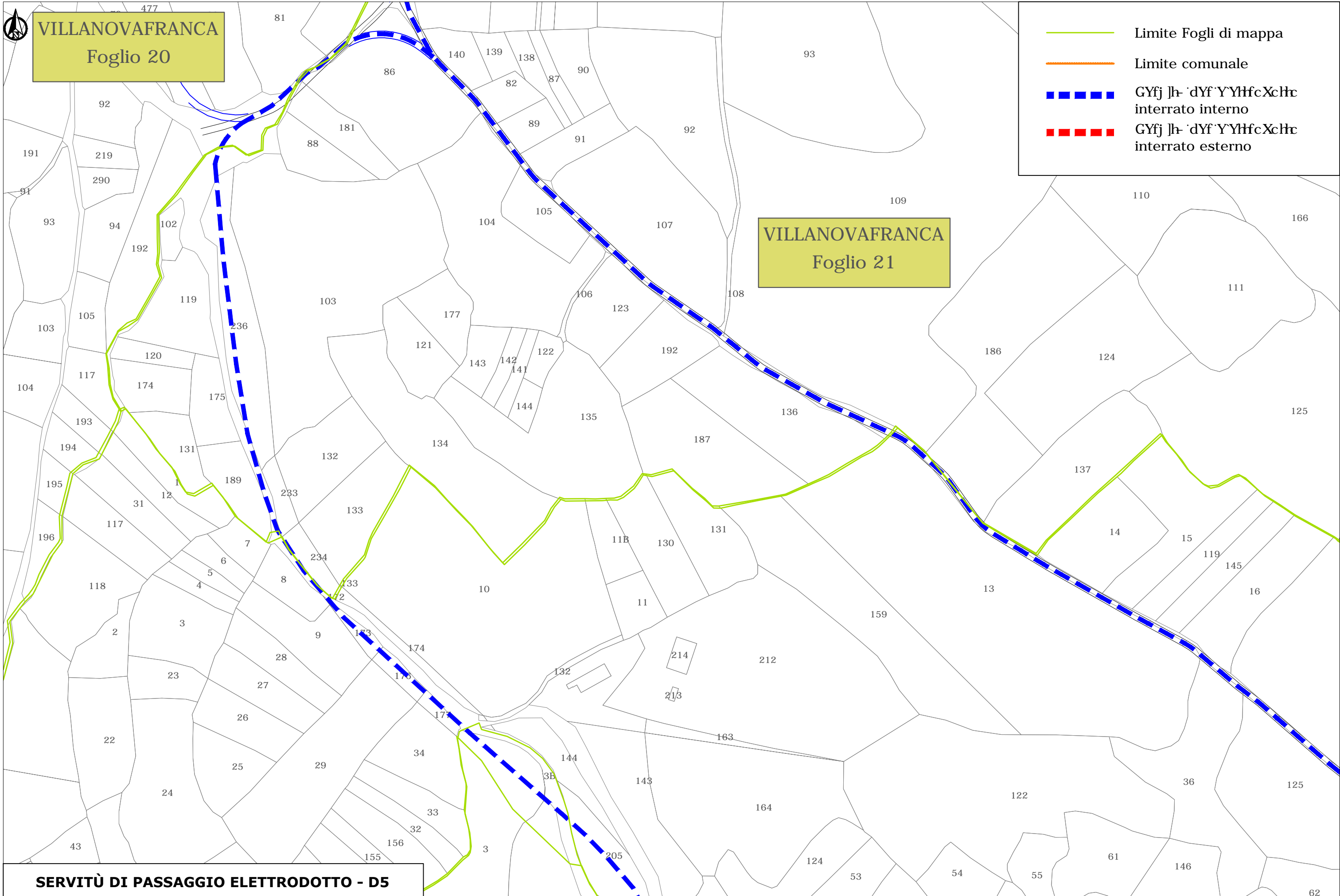
SERVITÙ DI PASSAGGIO ELETTRODOTTO - D4



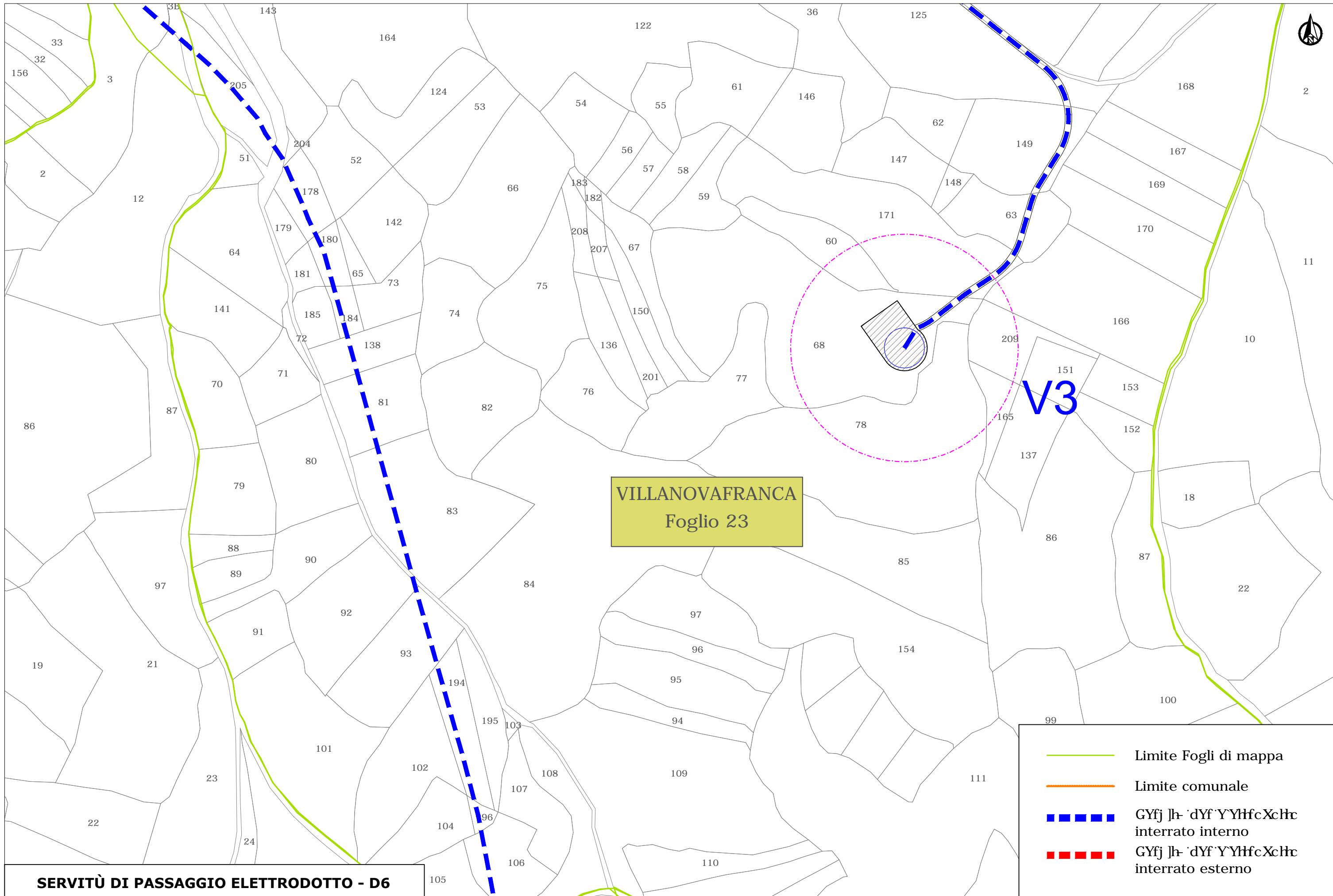
VILLANOVAFRANCA
Foglio 20

-  Limite Fogli di mappa
-  Limite comunale
-  GYfj lh' dYf' YYHfcXchc interrato interno
-  GYfj lh' dYf' YYHfcXchc interrato esterno

VILLANOVAFRANCA
Foglio 21







SERVITÙ DI PASSAGGIO ELETTRODOTTO - D5



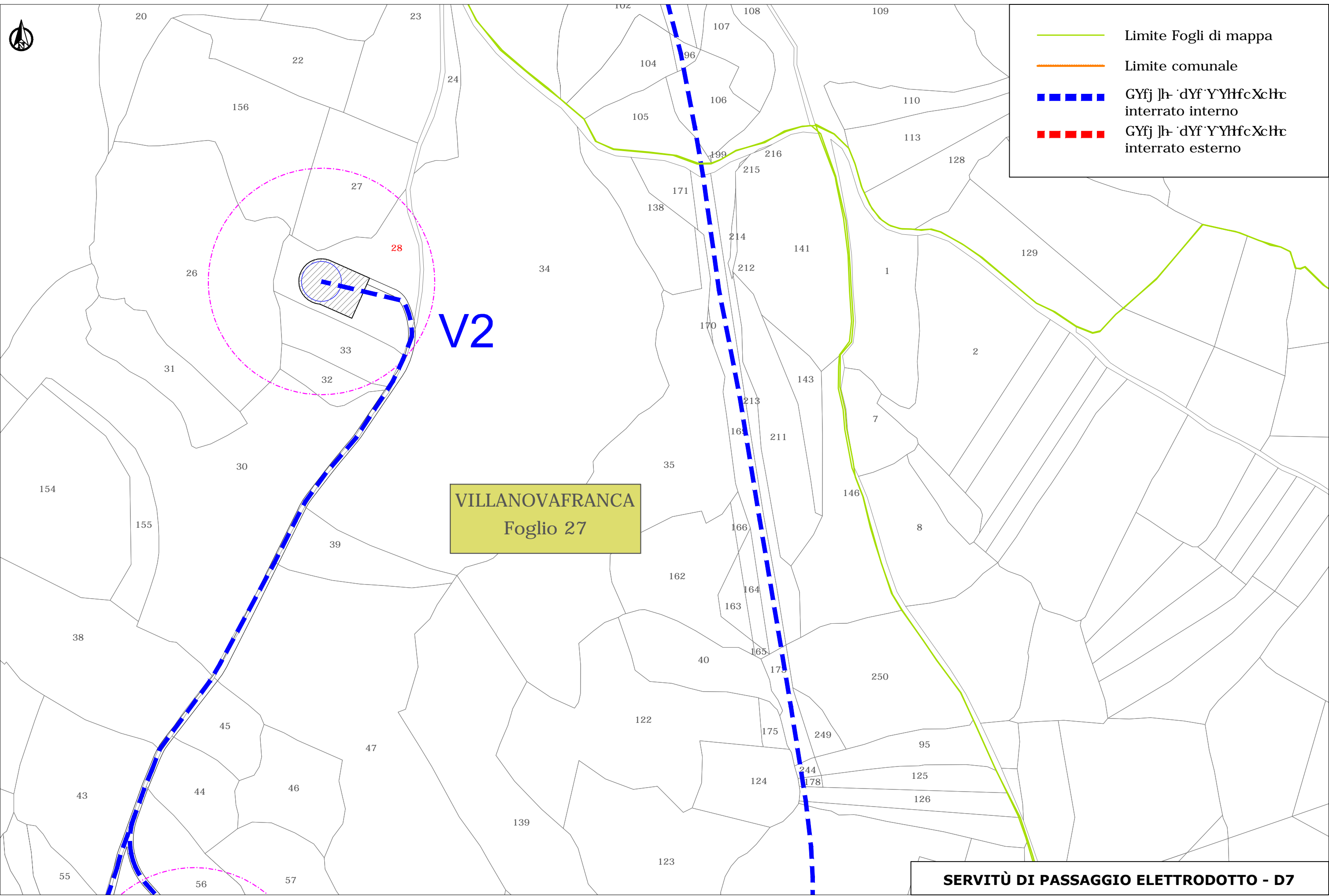
VILLANOVAFRANCA
Foglio 23

SERVITÙ DI PASSAGGIO ELETTRODOTTO - D6

-  Limite Fogli di mappa
-  Limite comunale
-  GYfj lh' dYf' YYHfcXcHc interrato interno
-  GYfj lh' dYf' YYHfcXcHc interrato esterno



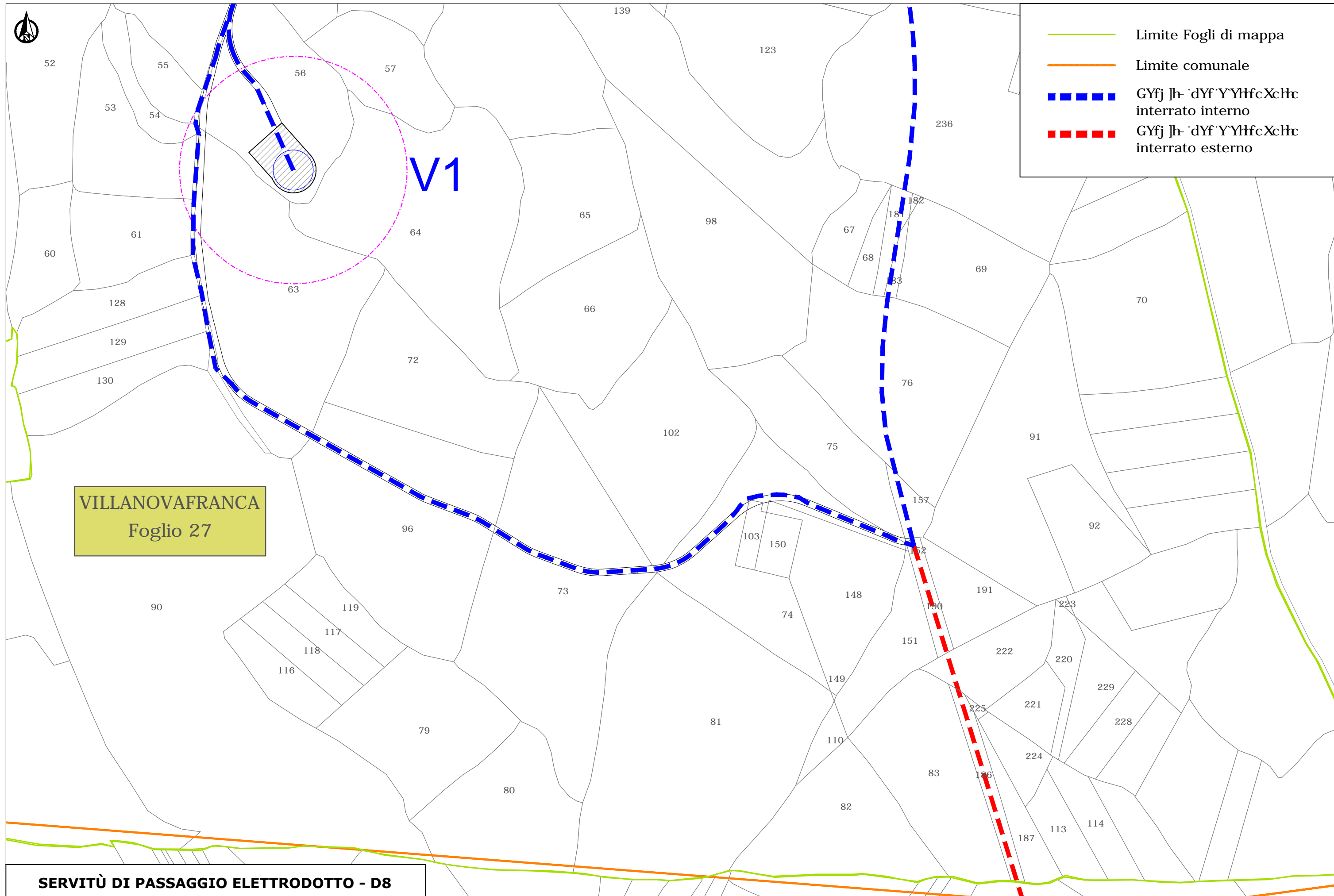
- Limite Fogli di mappa
- Limite comunale
- ■ ■ ■ ■ GYfj lh' dYf' YYHfcXcHc interrato interno
- ■ ■ ■ ■ GYfj lh' dYf' YYHfcXcHc interrato esterno



V2

VILLANOVAFRANCA
Foglio 27





SERVITÙ DI PASSAGGIO ELETTRODOTTO - D7

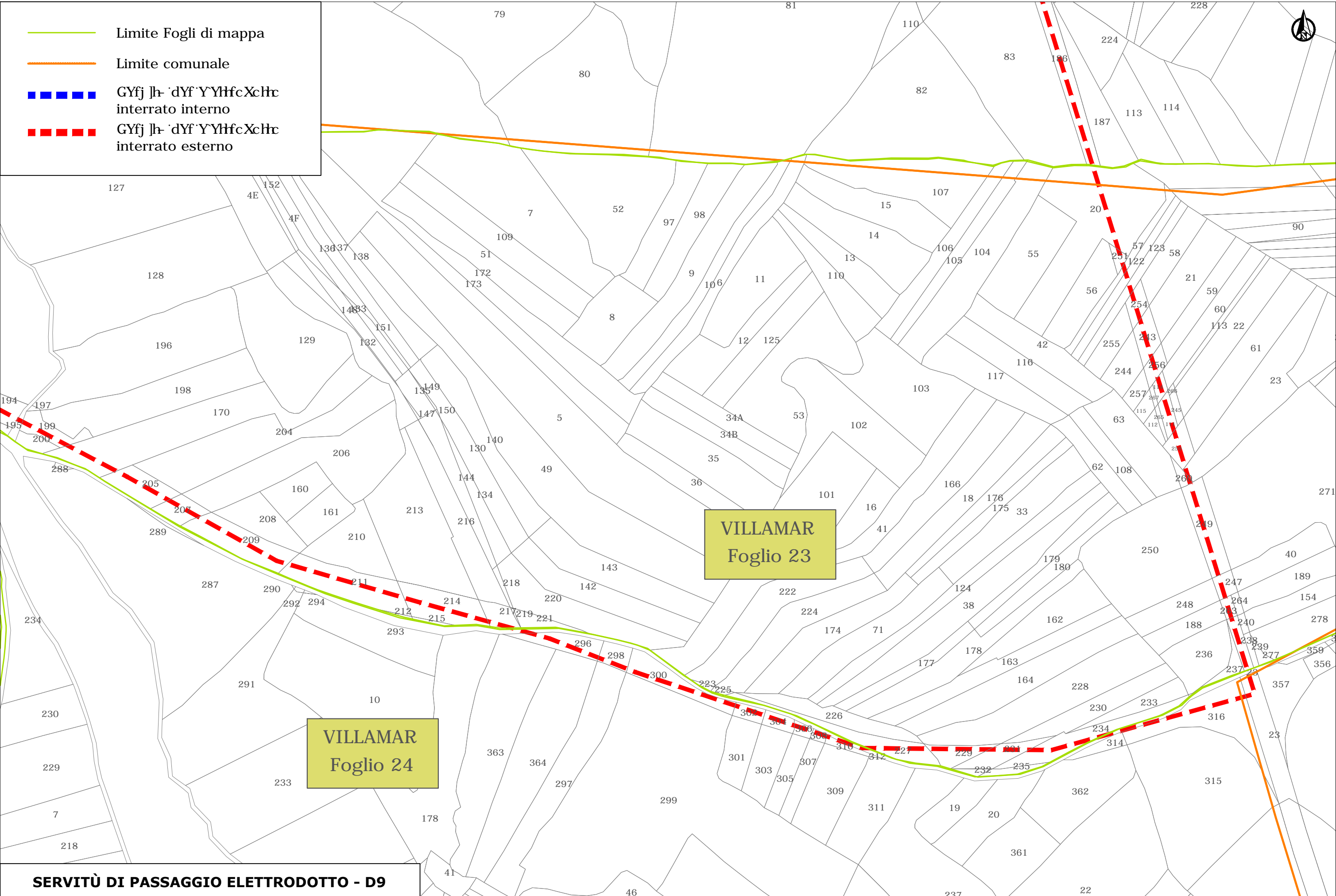


VILLANOVAFRANCA
Foglio 27

- Limite Fogli di mappa
- Limite comunale
- GYfj lh' dYf' YYHfcXchc interrato interno
- GYfj lh' dYf' YYHfcXchc interrato esterno





SERVITÙ DI PASSAGGIO ELETTRODOTTO - D8

-  Limite Fogli di mappa
-  Limite comunale
-  GYfj lh' dYf' YHfcXchc interrato interno
-  GYfj lh' dYf' YHfcXchc interrato esterno



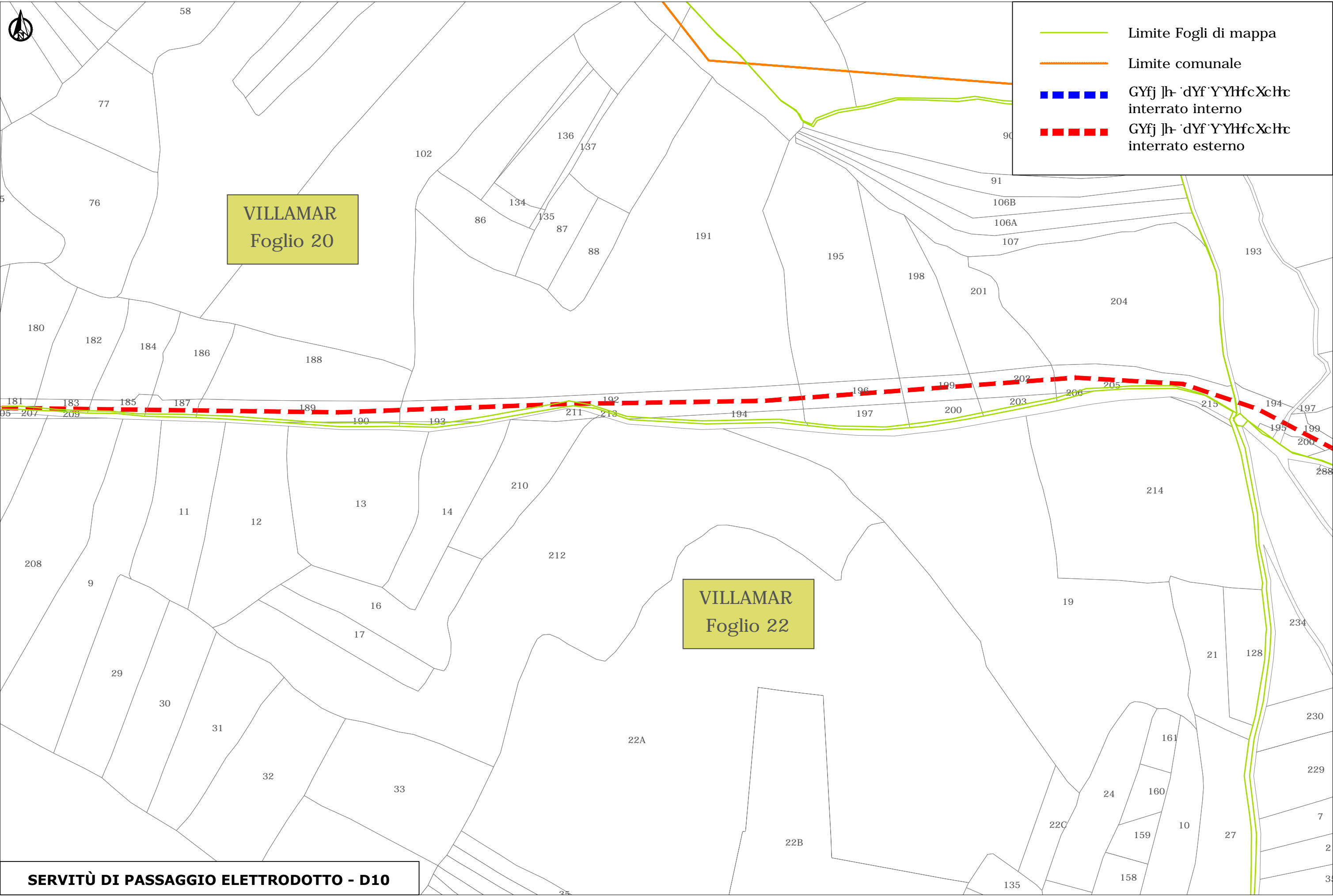
SERVITÙ DI PASSAGGIO ELETTRODOTTO - D9



-  Limite Fogli di mappa
-  Limite comunale
-  GYfj lh' dYf' YYHfcXcHc interrato interno
-  GYfj lh' dYf' YYHfcXcHc interrato esterno





VILLAMAR
Foglio 20

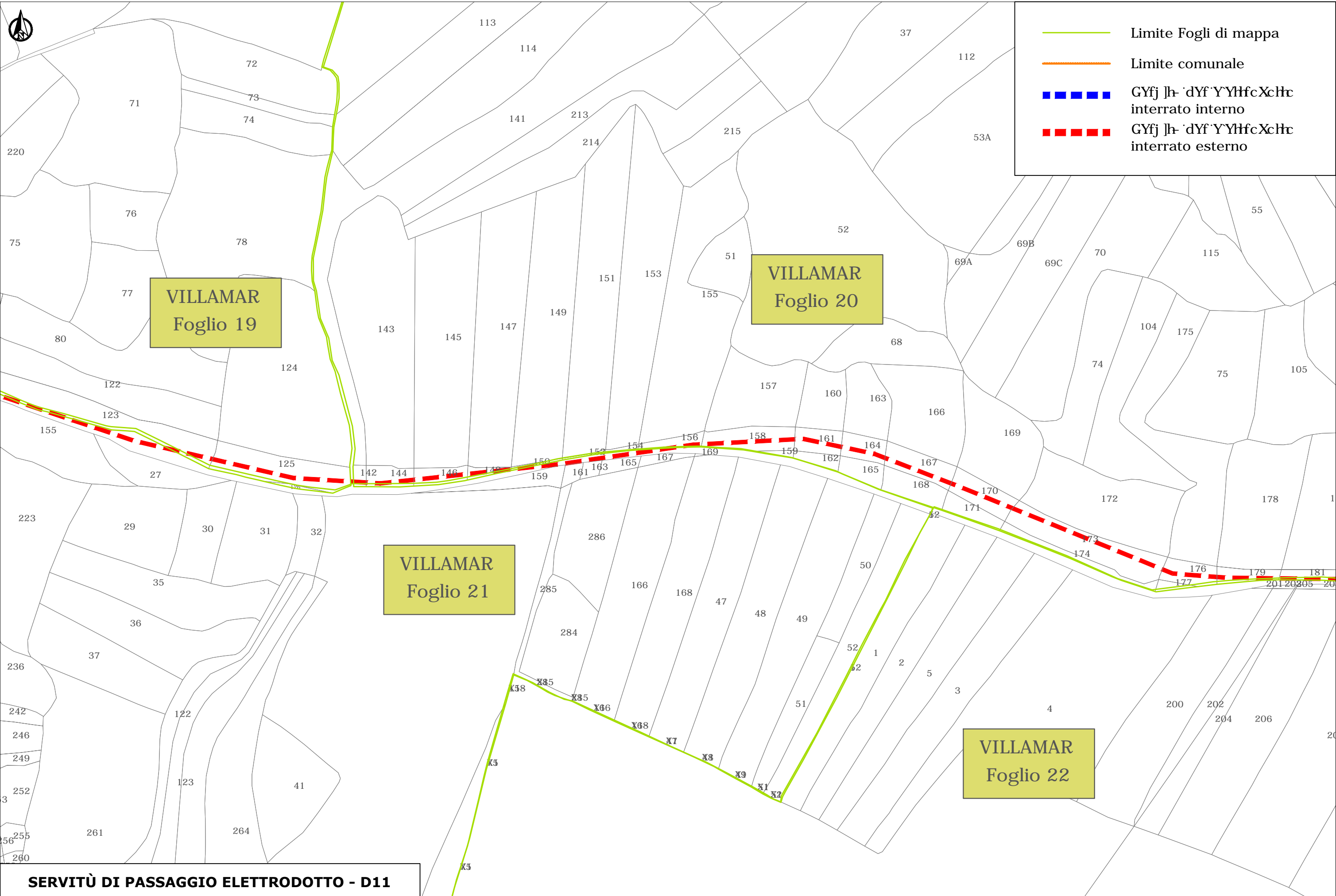
VILLAMAR
Foglio 22



SERVITÙ DI PASSAGGIO ELETTRODOTTO - D10



-  Limite Fogli di mappa
-  Limite comunale
-  GYfj lh' dYf' YYHfcXchc interrato interno
-  GYfj lh' dYf' YYHfcXchc interrato esterno



VILLAMAR
Foglio 19

VILLAMAR
Foglio 20

VILLAMAR
Foglio 21

VILLAMAR
Foglio 22

SERVITÙ DI PASSAGGIO ELETTRODOTTO - D11

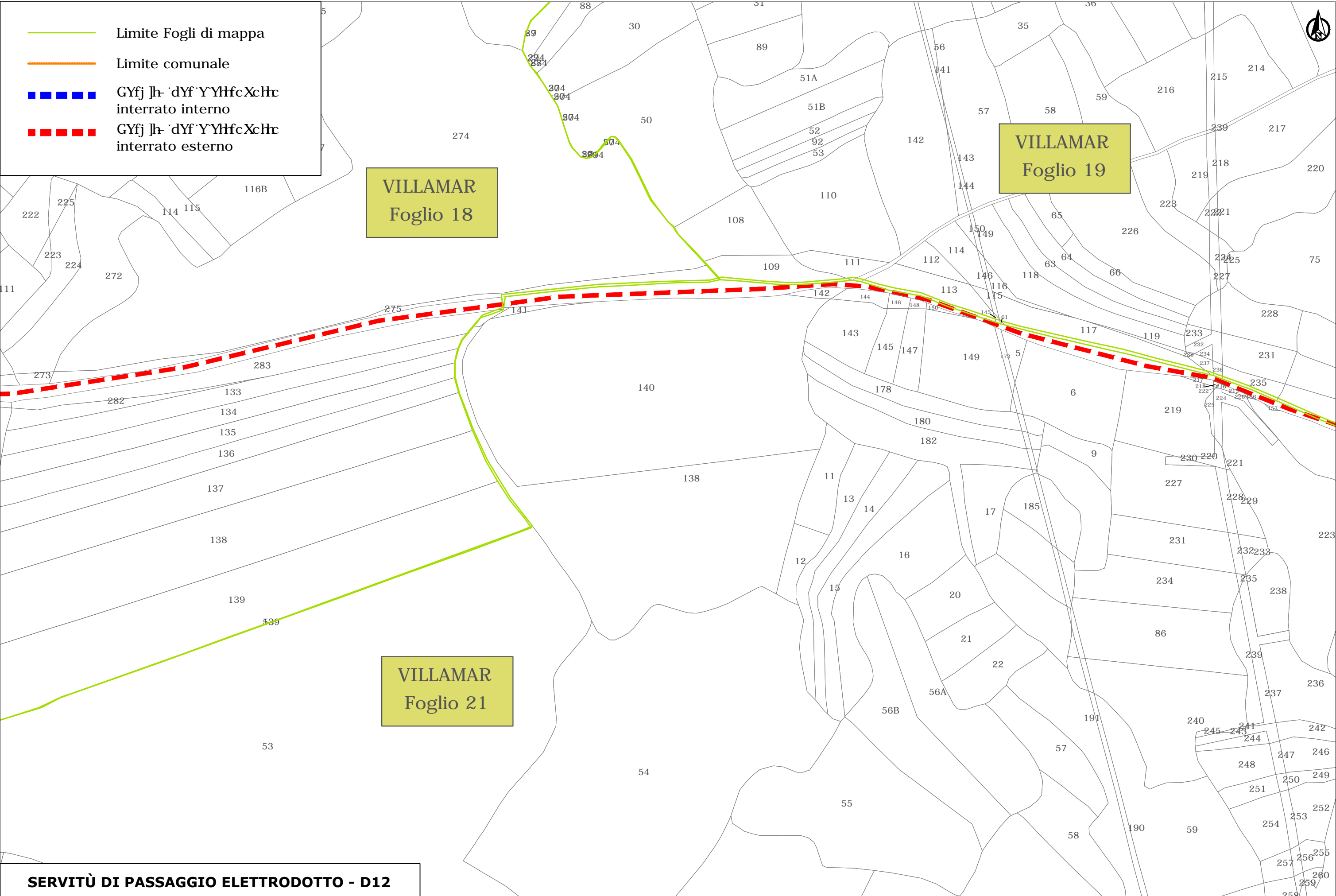


- Limite Fogli di mappa
- Limite comunale
- ■ ■ ■ ■ GYfj lh' dYf' YHfcXchc interrato interno
- ■ ■ ■ ■ GYfj lh' dYf' YHfcXchc interrato esterno

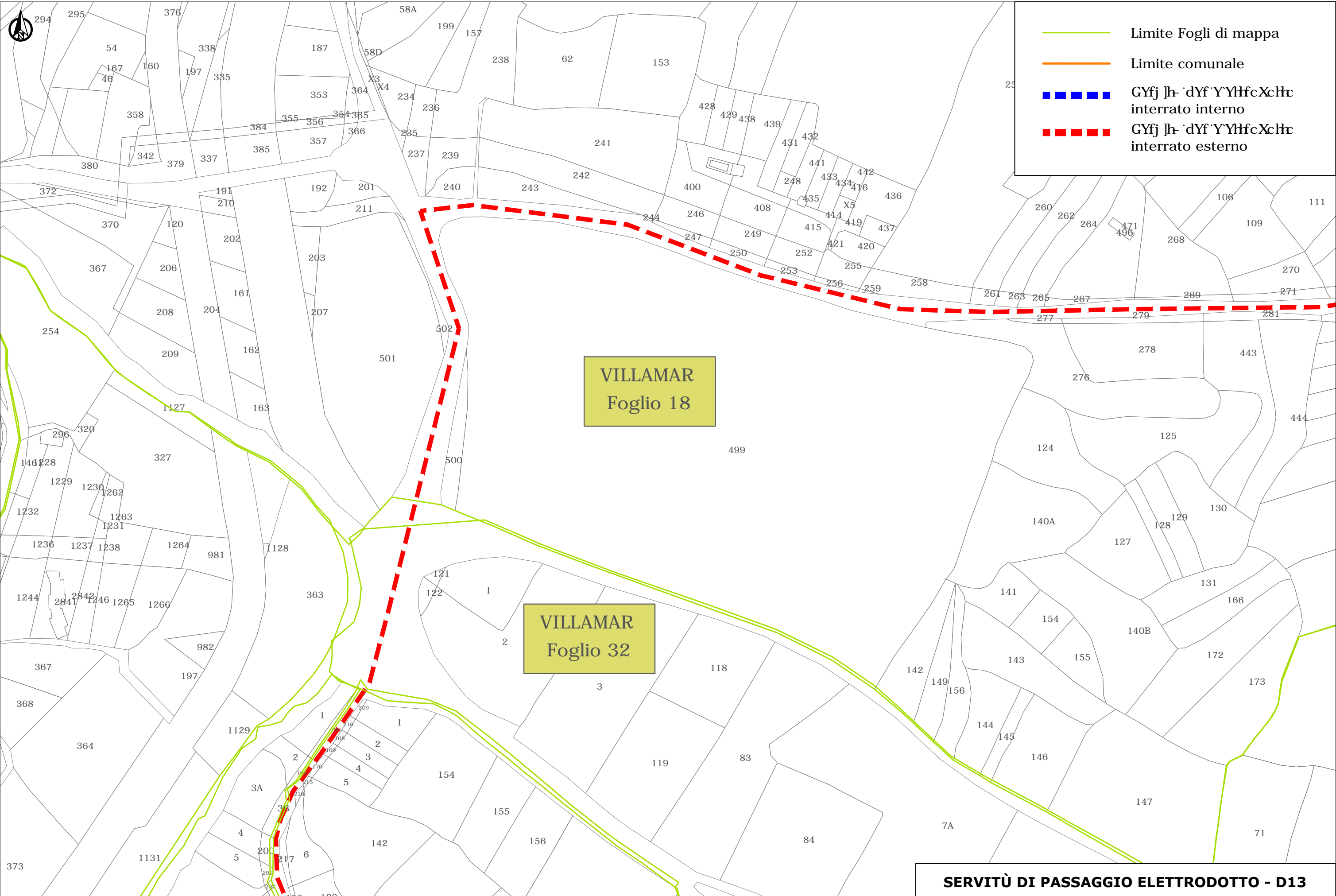
VILLAMAR
Foglio 18

VILLAMAR
Foglio 19

VILLAMAR
Foglio 21



SERVITÙ DI PASSAGGIO ELETTRODOTTO - D12







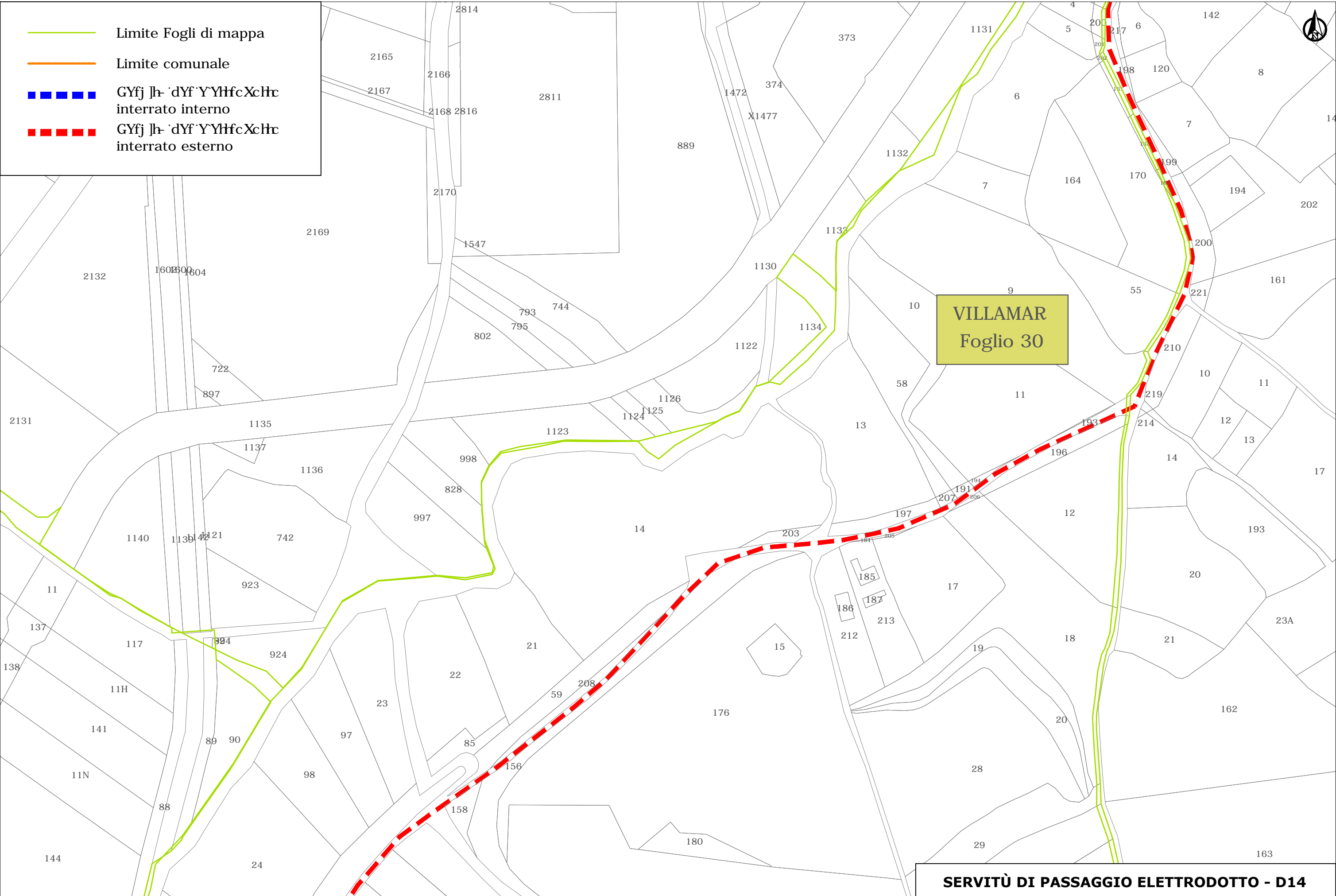
- Limite Fogli di mappa
- Limite comunale
- - - GYfj lh' dYf' YYHfcXcHc interrato interno
- - - GYfj lh' dYf' YYHfcXcHc interrato esterno

VILLAMAR
Foglio 18





VILLAMAR
Foglio 32

SERVITÙ DI PASSAGGIO ELETTRODOTTO - D13

-  Limite Fogli di mappa
-  Limite comunale
-  GYfj lh dYf YHfcXhc interrato interno
-  GYfj lh dYf YHfcXhc interrato esterno

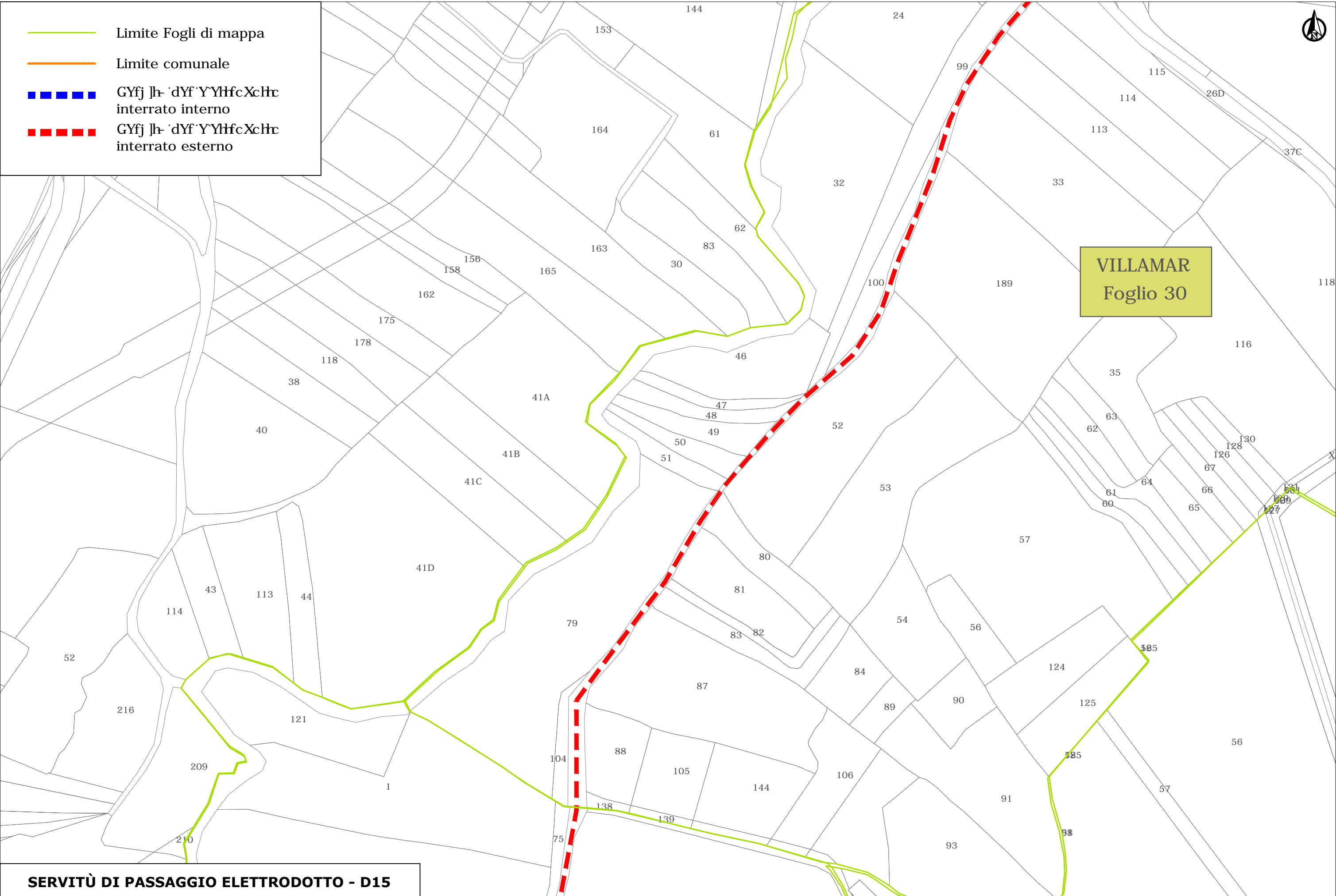


SERVITÙ DI PASSAGGIO ELETTRODOTTO - D14

-  Limite Fogli di mappa
-  Limite comunale
-  GYfj lh' dYf' YYHfcXchc interrato interno
-  GYfj lh' dYf' YYHfcXchc interrato esterno



VILLAMAR
Foglio 30

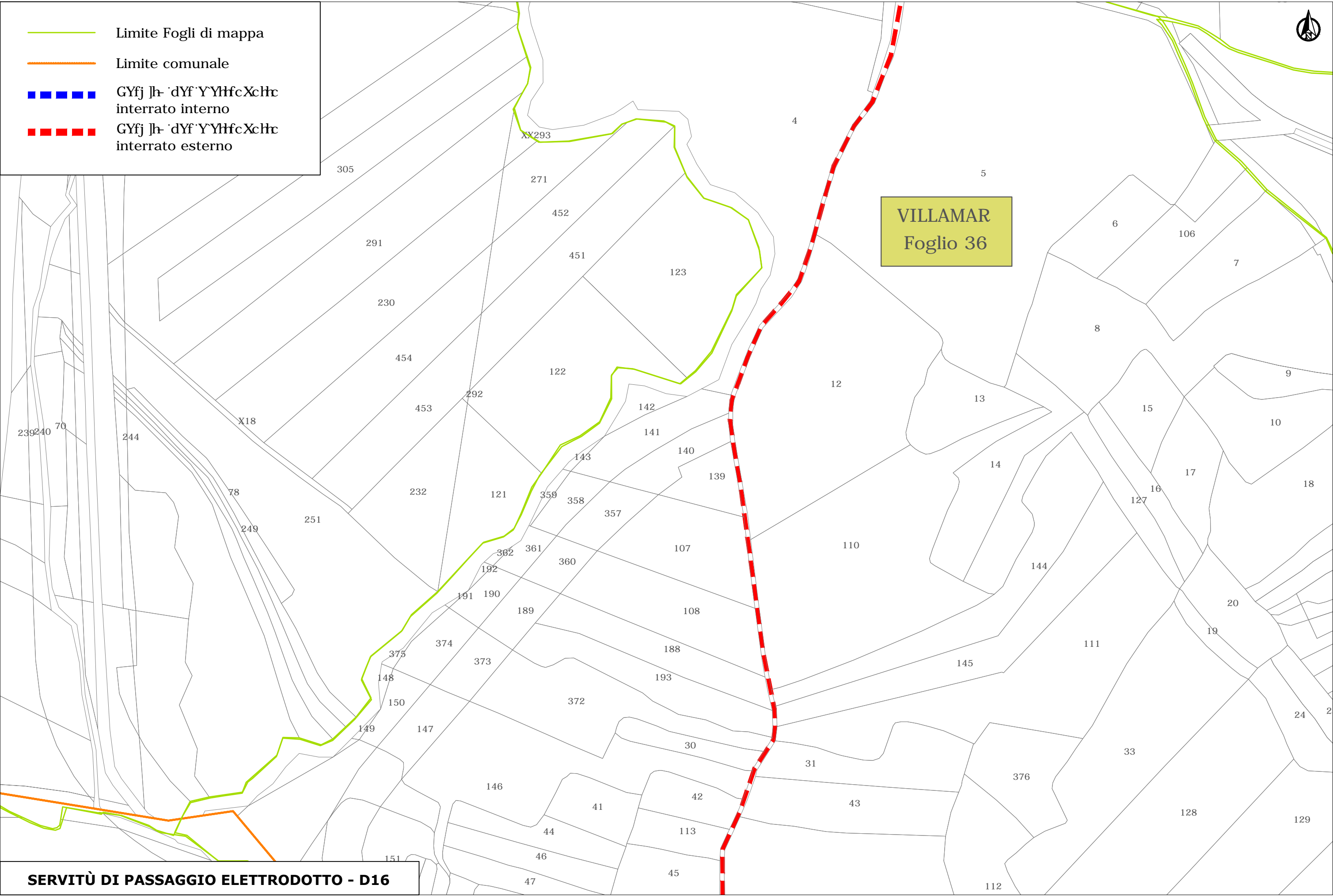


SERVITÙ DI PASSAGGIO ELETTRODOTTO - D15

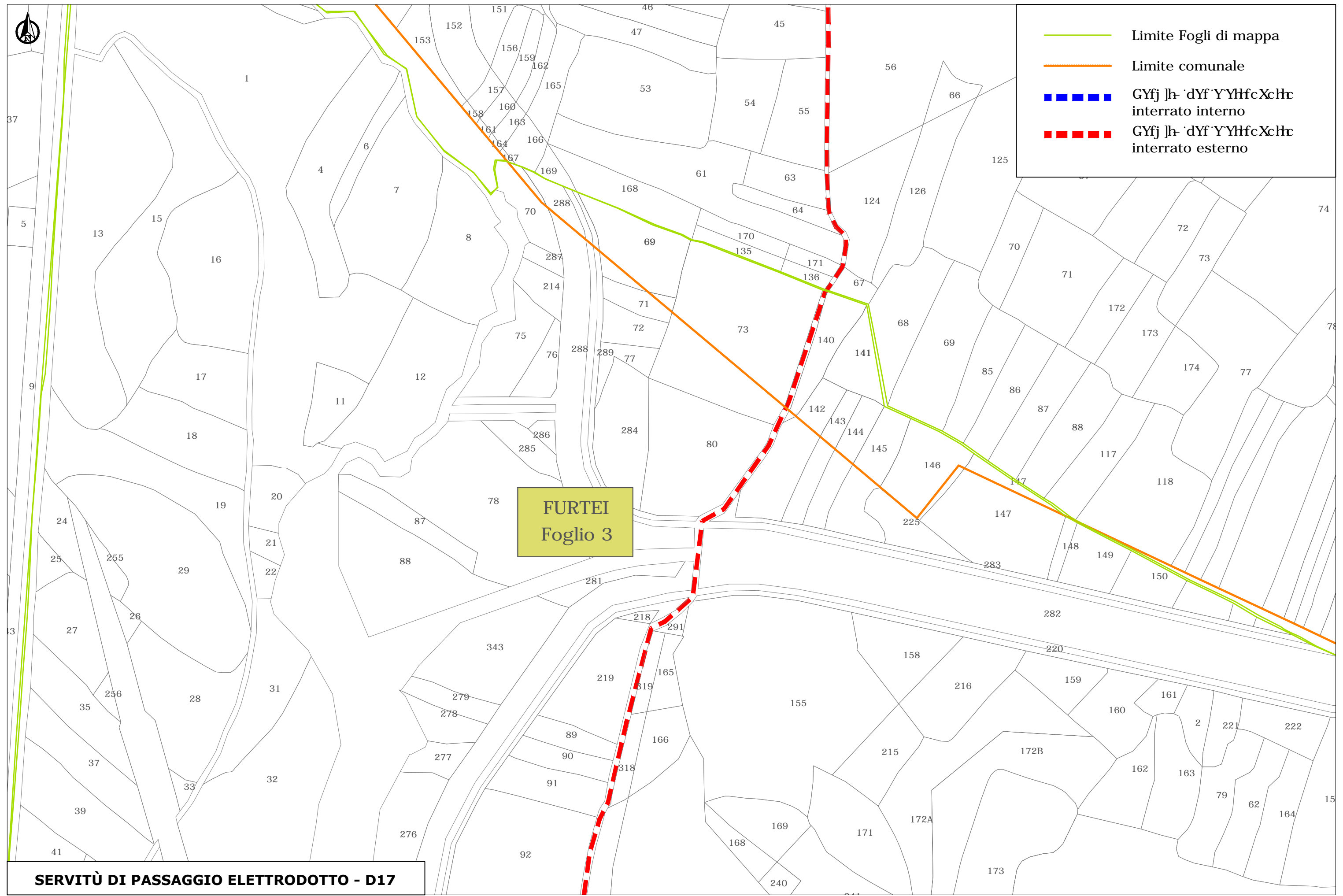






- Limite Fogli di mappa
- Limite comunale
- ■ ■ ■ GYfj lh' dYf' YHfcXchc interrato interno
- ■ ■ ■ GYfj lh' dYf' YHfcXchc interrato esterno

VILLAMAR
Foglio 36



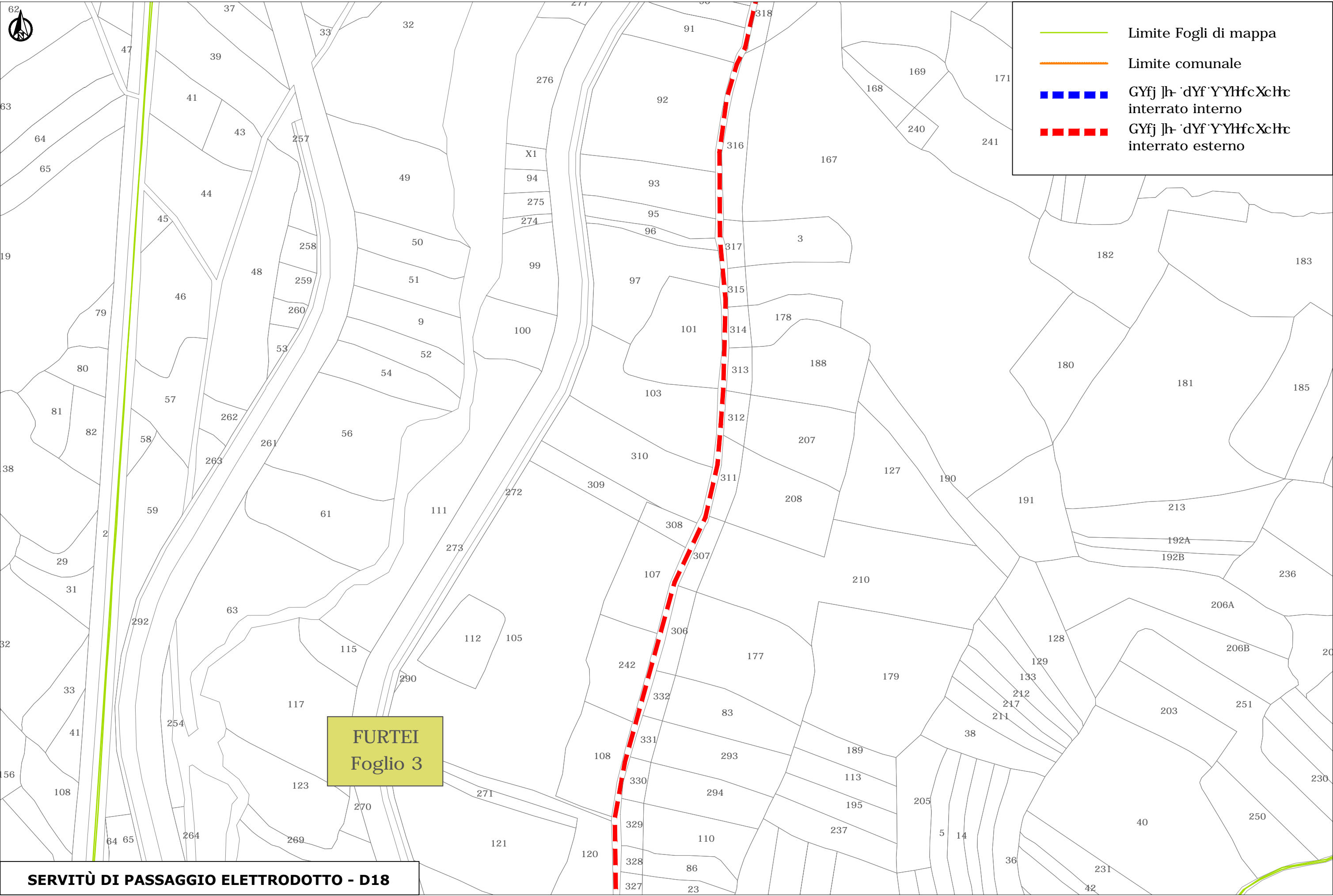
SERVITÙ DI PASSAGGIO ELETTRODOTTO - D16







-  Limite Fogli di mappa
-  Limite comunale
-  GYfj lh' dYf' YYHfcXchc interrato interno
-  GYfj lh' dYf' YYHfcXchc interrato esterno

FURTEI
Foglio 3

SERVITÙ DI PASSAGGIO ELETTRODOTTO - D17



-  Limite Fogli di mappa
-  Limite comunale
-  GYfj lh' dYf' YYHfcXchc interrato interno
-  GYfj lh' dYf' YYHfcXchc interrato esterno

FURTEI
Foglio 3

SERVITÙ DI PASSAGGIO ELETTRODOTTO - D18







FURTEI
Foglio 2

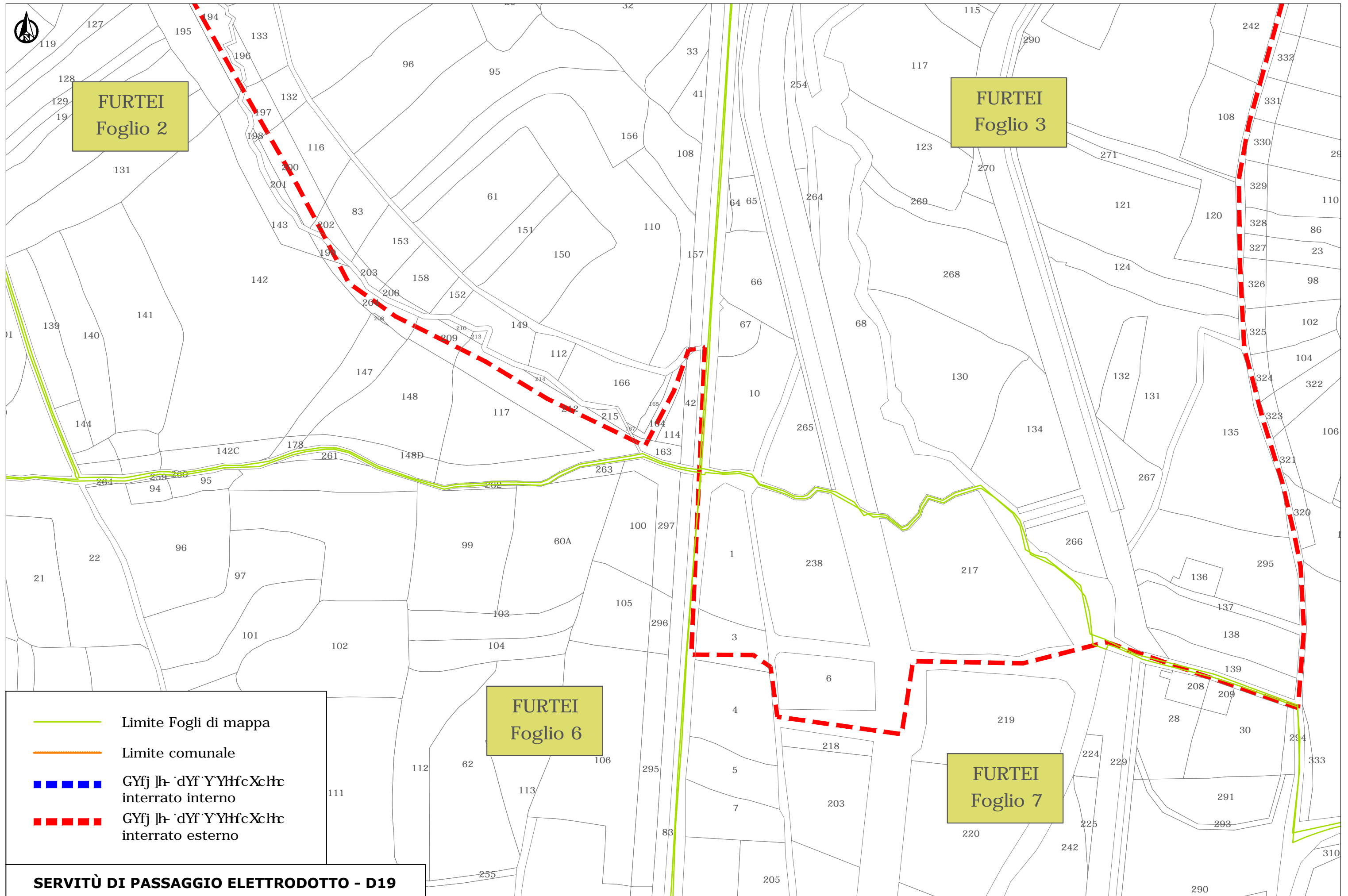
FURTEI
Foglio 3





FURTEI
Foglio 6

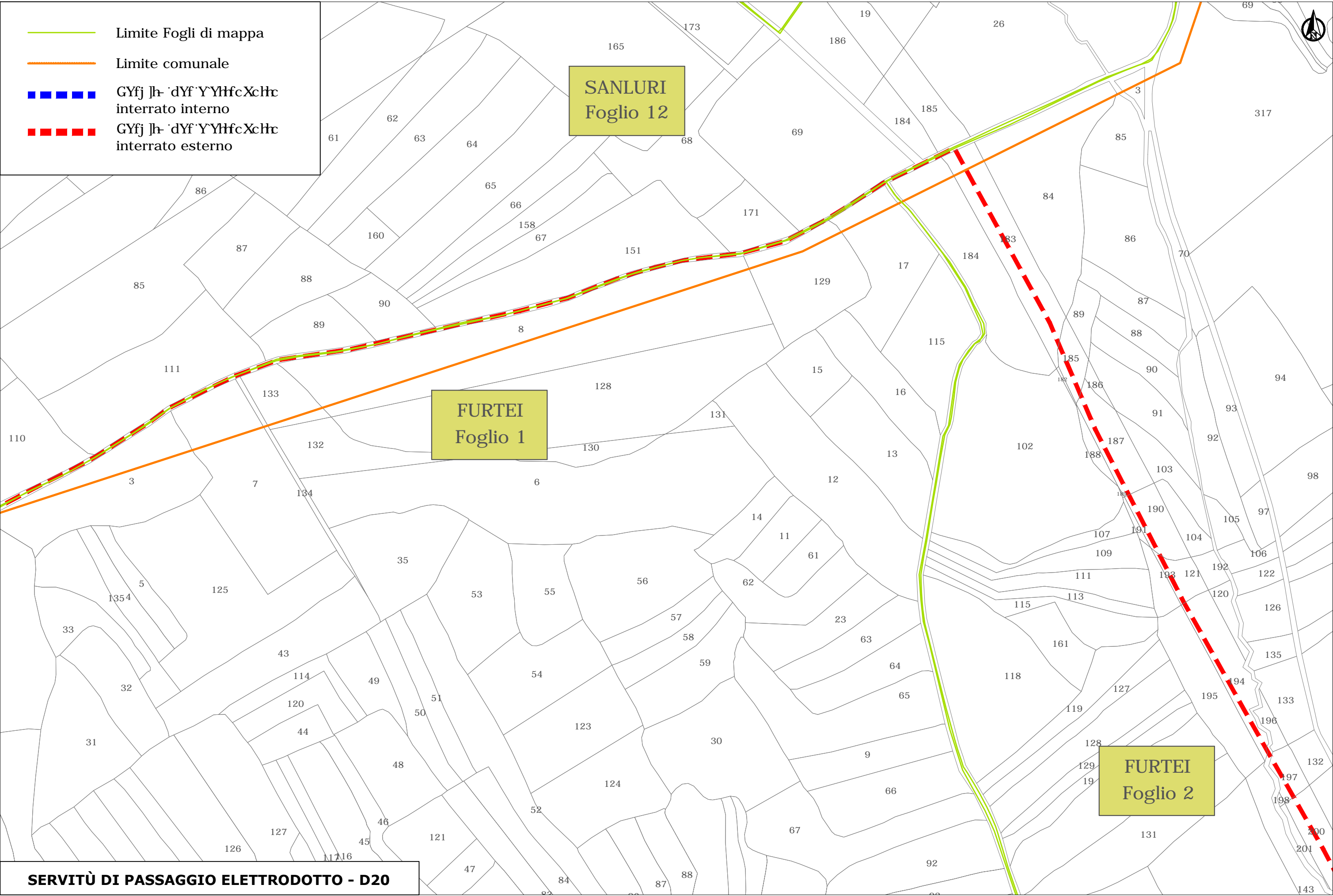
FURTEI
Foglio 7

-  Limite Fogli di mappa
-  Limite comunale
-  GYfj lh' dYf' YYHfcXchc interrato interno
-  GYfj lh' dYf' YYHfcXchc interrato esterno





SERVITÙ DI PASSAGGIO ELETTRODOTTO - D19

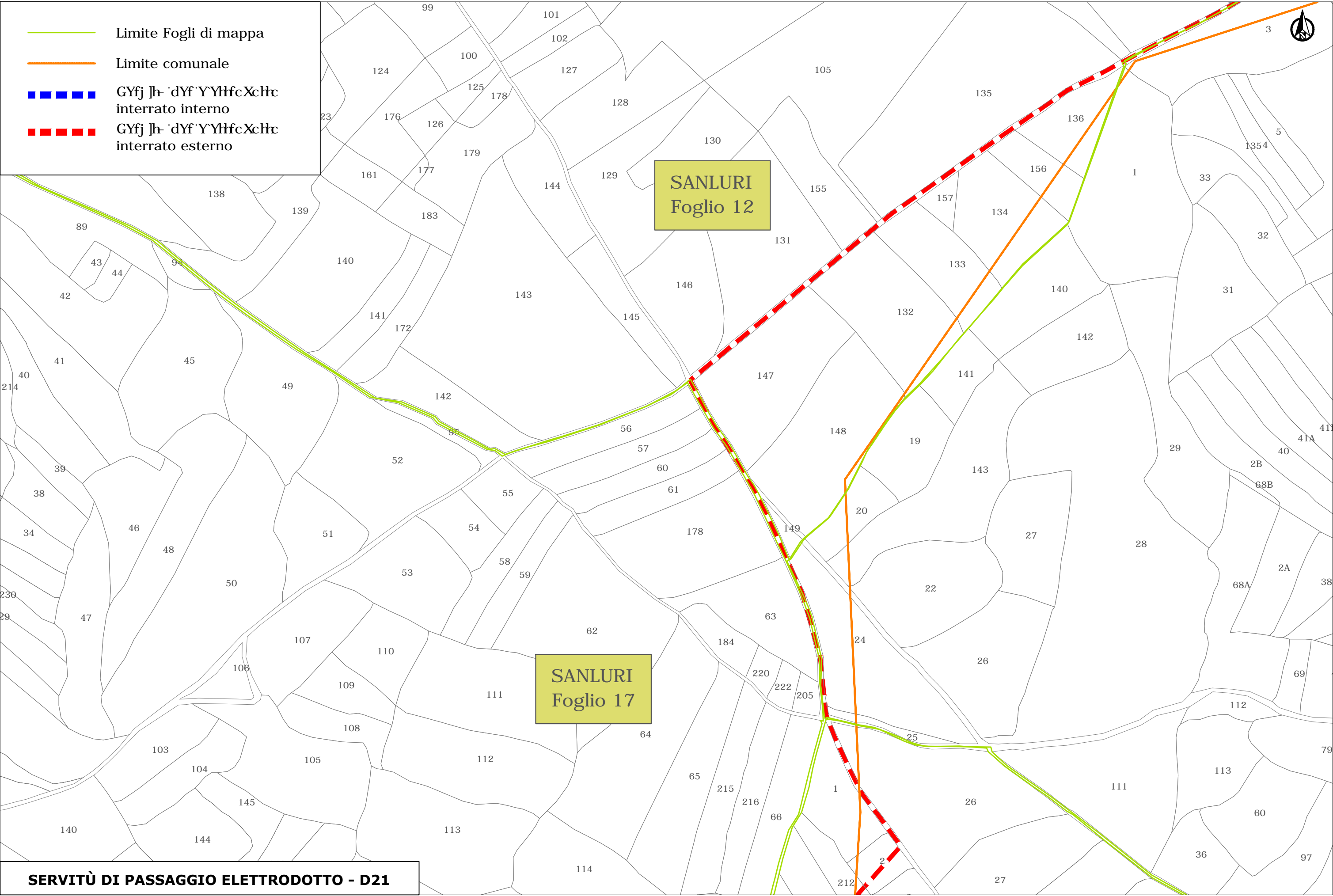


-  Limite Fogli di mappa
-  Limite comunale
-  GYfj lh' dYf' YHfcXchc interrato interno
-  GYfj lh' dYf' YHfcXchc interrato esterno

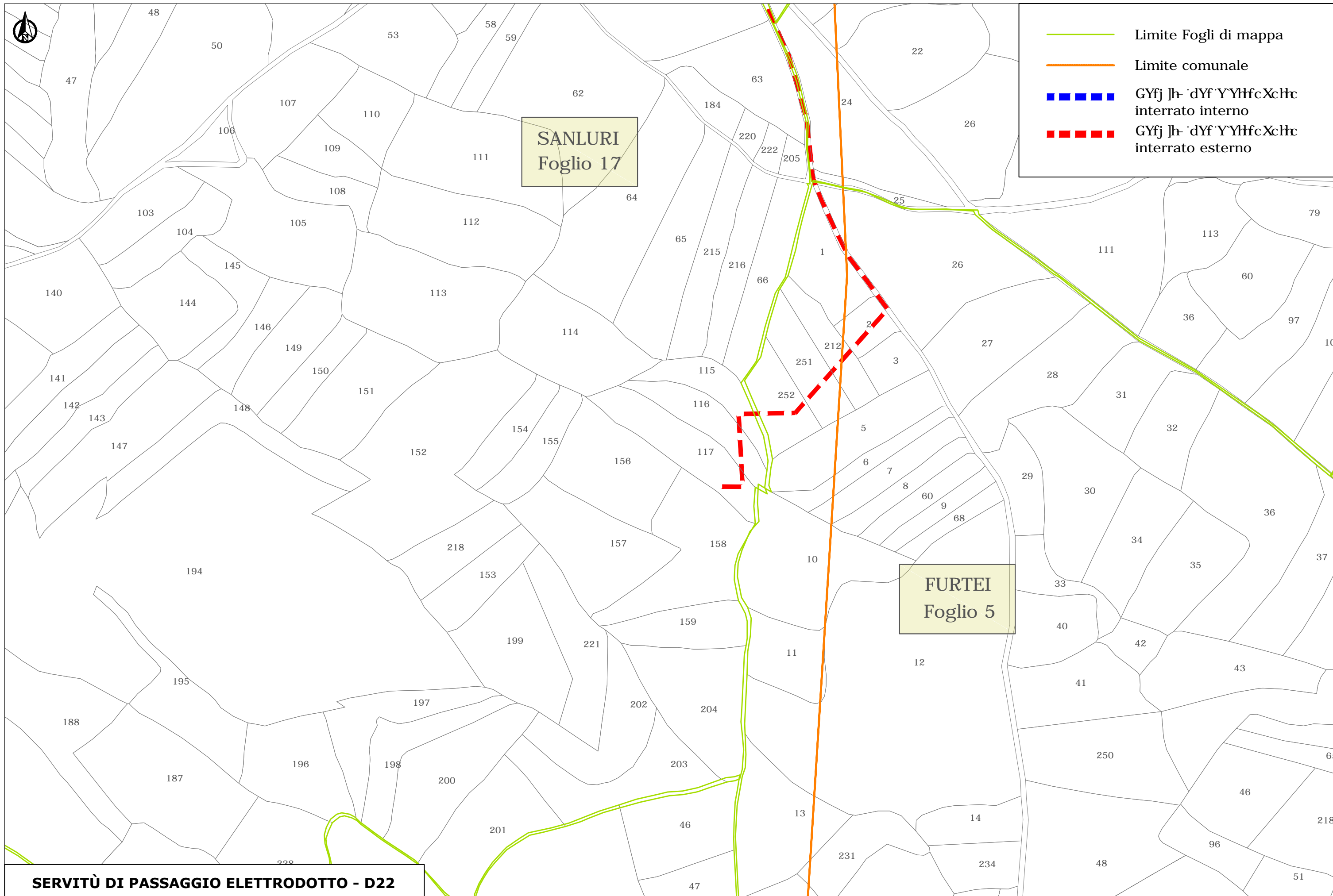


SERVITÙ DI PASSAGGIO ELETTRODOTTO - D20

-  Limite Fogli di mappa
-  Limite comunale
-  GYfj lh' dYf' YHfcXchc interrato interno
-  GYfj lh' dYf' YHfcXchc interrato esterno



SERVITÙ DI PASSAGGIO ELETTRODOTTO - D21



SANLURI
Foglio 17

FURTEI
Foglio 5

- Limite Fogli di mappa
- Limite comunale
- ■ ■ ■ ■ GYfj lh- dYf YYHfcXchc interrato interno
- ■ ■ ■ ■ GYfj lh- dYf YYHfcXchc interrato esterno

SERVITÙ DI PASSAGGIO ELETTRODOTTO - D22