# PLANIMETRIE PIAZZOLA V5

Vista area piazzola V5

Fase cantiere - scala 1:1000

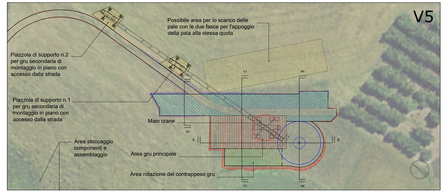


Fase di ripristino - scala 1:1000

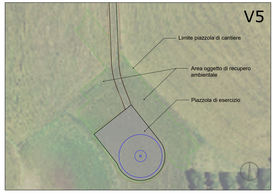


# PLANIMETRIE PIAZZOLA V6

Vista area piazzola V6

Fase cantiere - scala 1:1000

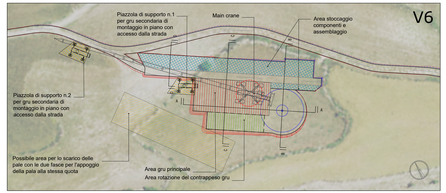


Fase di ripristino - scala 1:1000

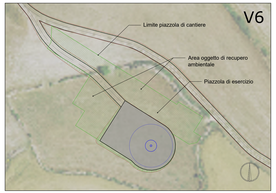


# PLANIMETRIE PIAZZOLA V7

Vista area piazzola V7

Fase cantiere - scala 1:1000

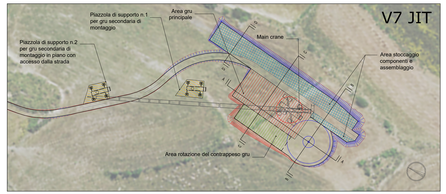


Fase di ripristino - scala 1:1000

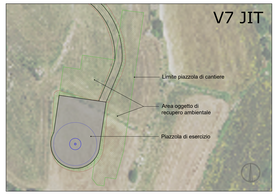


# SEZIONI PIAZZOLA V1 - SCALA 1:500

SEZIONE A-A

SEZIONE B-B

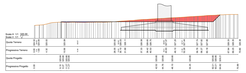

SEZIONE C-C

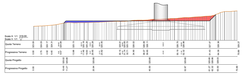

SEZIONE D-D

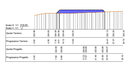


# SEZIONI PIAZZOLA V1 - SCALA 1:500

SEZIONE A-A

SEZIONE B-B

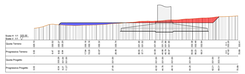

SEZIONE C-C



SEZIONE D-D

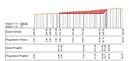

# SEZIONI PIAZZOLA V1 - SCALA 1:500

SEZIONE A-A

SEZIONE B-B

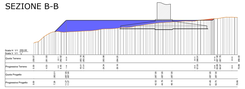

SEZIONE C-C

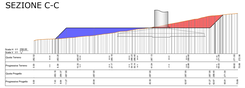

SEZIONE D-D

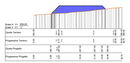


LEGENDA

- Fondazione Aerogeneratori
- Tracciato di accesso alle piazzole
- Area stoccaggio pale
- Area stoccaggio e assemblamento componenti
- Area gru principale
- Area sgombra per rotazione contrappeso gru
- Scarpate in rilevato
- Scarpate in scavo
- Aree temporanee di supporto in fase di installazione degli aerogeneratori
- Piazzola in fase di esercizio
- Aree oggetto di recupero ambientale al termine della fase di installazione degli aerogeneratori
- Profilo piazzola di cantiere
- Profilo terreno
- Aree in rilevato
- Aree in scavo

COMMITTENTE

GRvalue
Improving performances, improving life.

GRV WIND SARDEGNA 7 S.R.L.
Via Durini, 9
20122 Milano
Tel. +39 02 50047059
PEC: grvwindsardegna7@legalmail.it

GRV WIND SARDEGNA 7 S.r.l.
Via Durini, 9
20122 MILANO MI
P. IVA 11950270964

PROGETTISTA

iat PROGETTI

Progettazione e coordinamento
Ing. Giuseppe Frangi
Ordine degli Ingegneri della Provincia di Ferrara n. 211 (A) e P
Dott. Ing. n. 211

Nicola Lombardozzi
Geologo
Ordine dei Geologi del Lazio n. 1244

Dott. Ing. Giuseppe Frangi
N. 211 Sez. A
Provincia di Ferrara

REGIONE AUTONOMA DELLA SARDEGNA | PROVINCIA MEDIO CAMPIDANO | COMUNE VILLANOVAFRANCA | COMUNE FURTEI | COMUNE SANLURI | COMUNE VILLAMAR

PROGETTO

PROGETTO DEFINITIVO PER LA REALIZZAZIONE DI UN PARCO EOLICO DENOMINATO "SU MURIDEGU" COMPOSTO DA 7 AEROGENERATORI DA 6,0 MW, PER UNA POTENZA COMPLESSIVA DI 42 MW SITO NEL COMUNE DI VILLANOVAFRANCA (VS), CON OPERE DI CONNESSIONE NEI COMUNI DI VILLANOVAFRANCA, VILLAMAR, FURTEI E SANLURI (VS)

ELABORATO

Titolo: PIAZZOLE DI MACCHINA - DETTAGLIO PLANIMETRICO, SEZIONI RAPPRESENTATIVE E INQUADRAMENTO FOTOGRAFICO

Tav./Doc.: WVNF-TC10b

Nome file: WVNF-TC10b_Piazzole di macchina-Dettaglio planimetrico, sezioni rappresentative e inquadramento fotografico

Scala/Formato: VARIE -A1

| REV. | DATA | DESCRIZIONE | ELABORAZIONE | VERIFICA | APPROVAZIONE |
|---|---|---|---|---|---|
| 0 | Aprile 2022 | Prima emissione | IAT PROGETTI | IAT PROGETTI | GRVALUE |