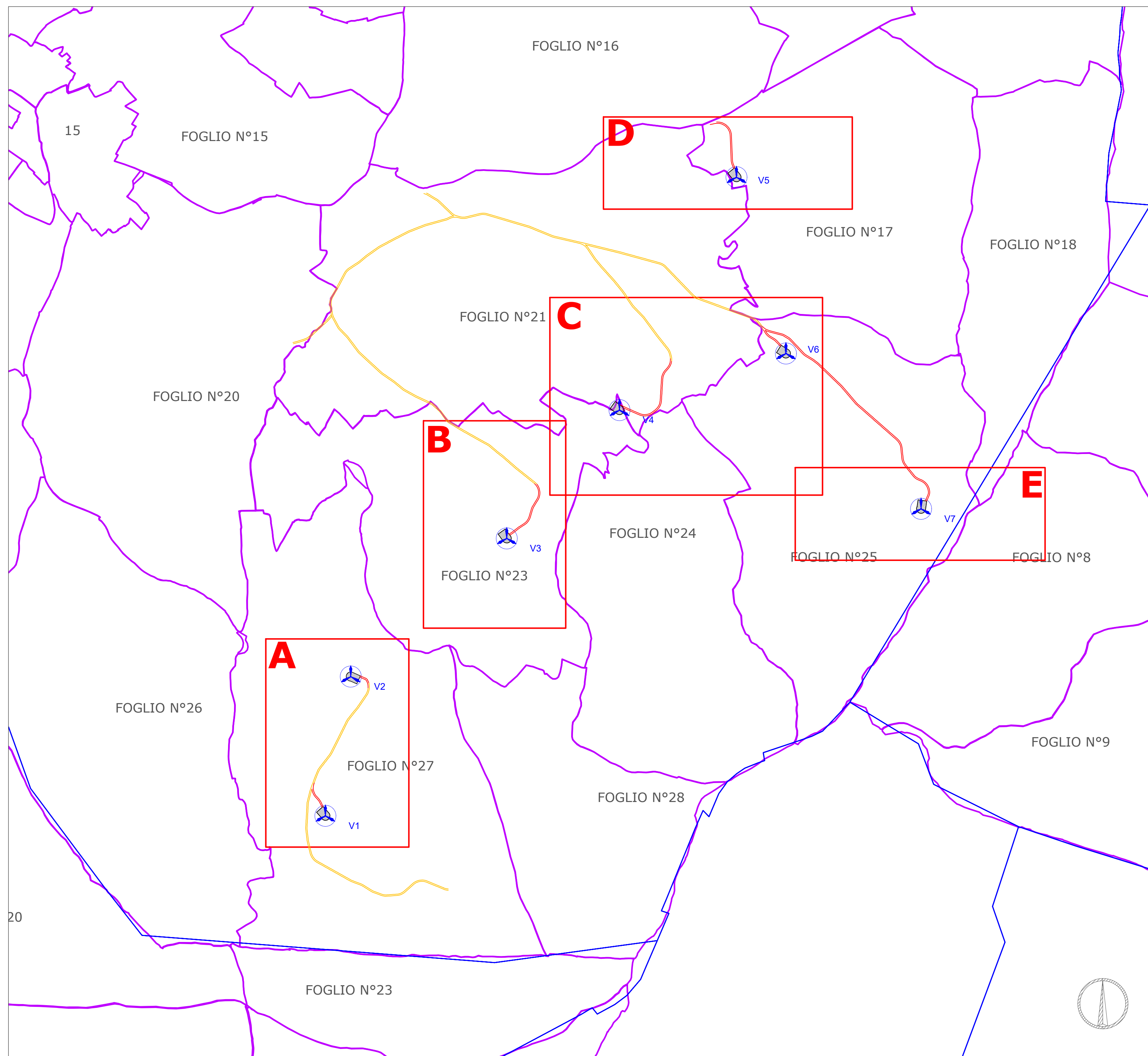
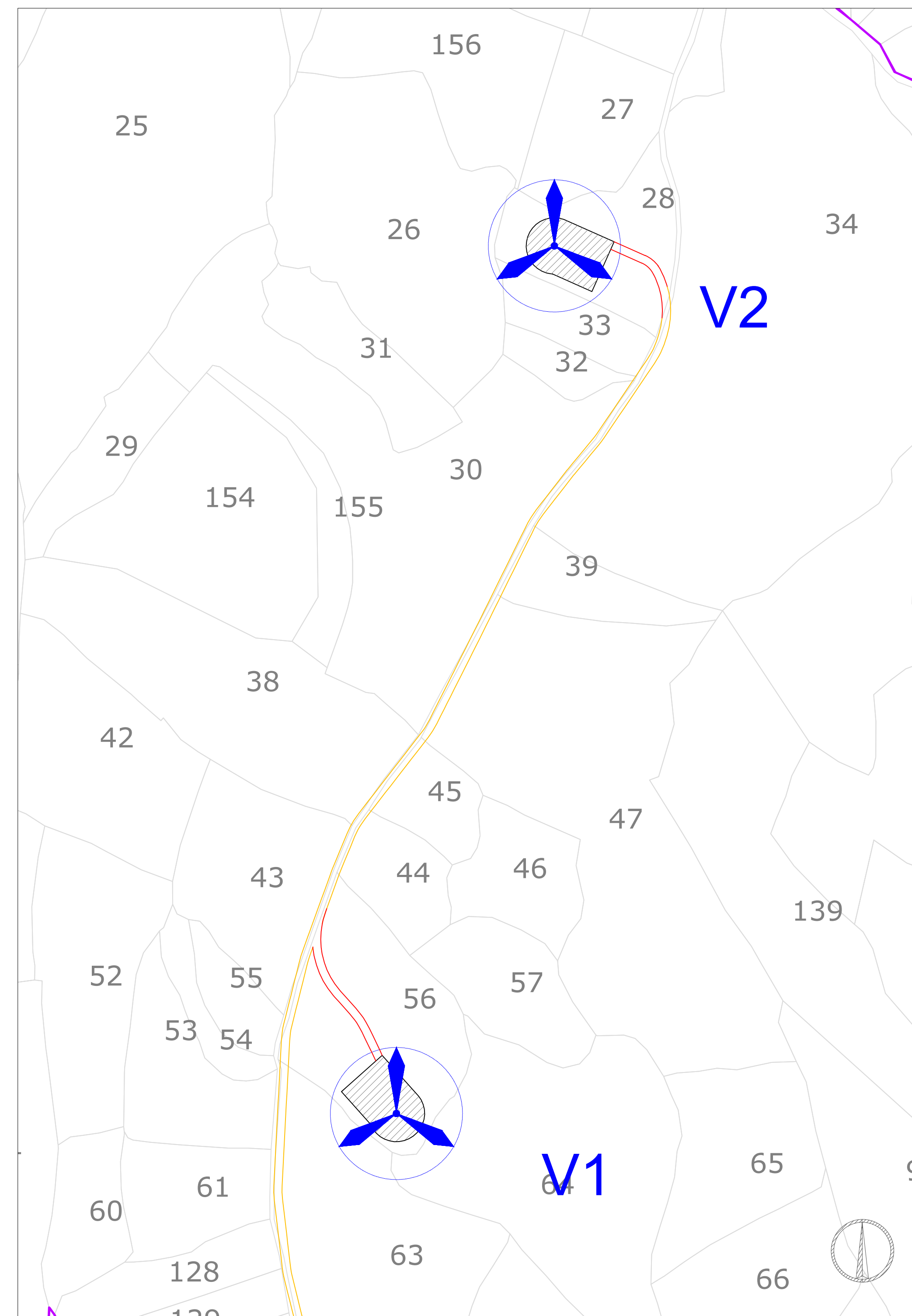


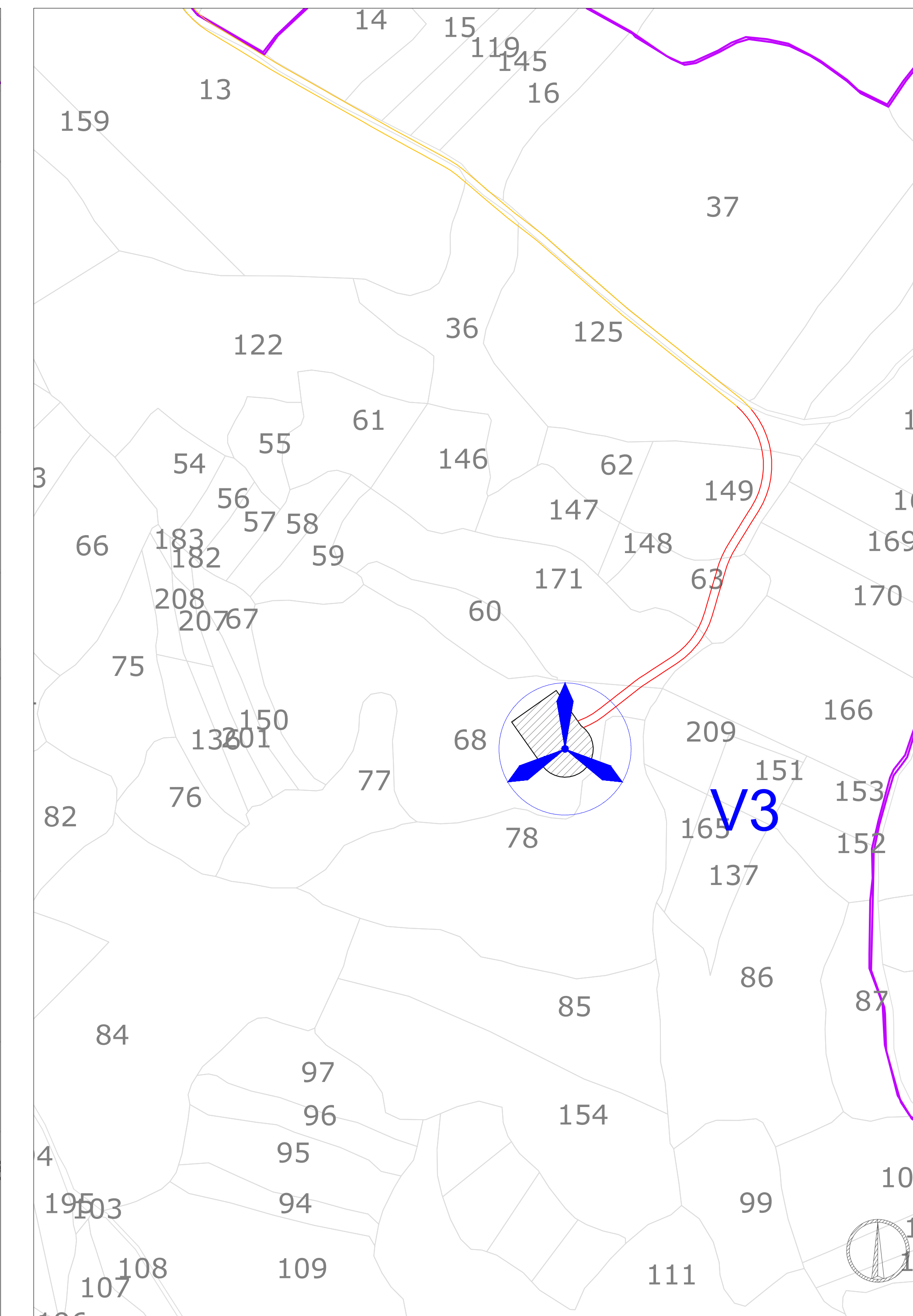
PLANIMETRIA GENERALE- Scala 1:10.000



PLANIMETRIA CATASTALE - QUADRO A - Scala 1:2000



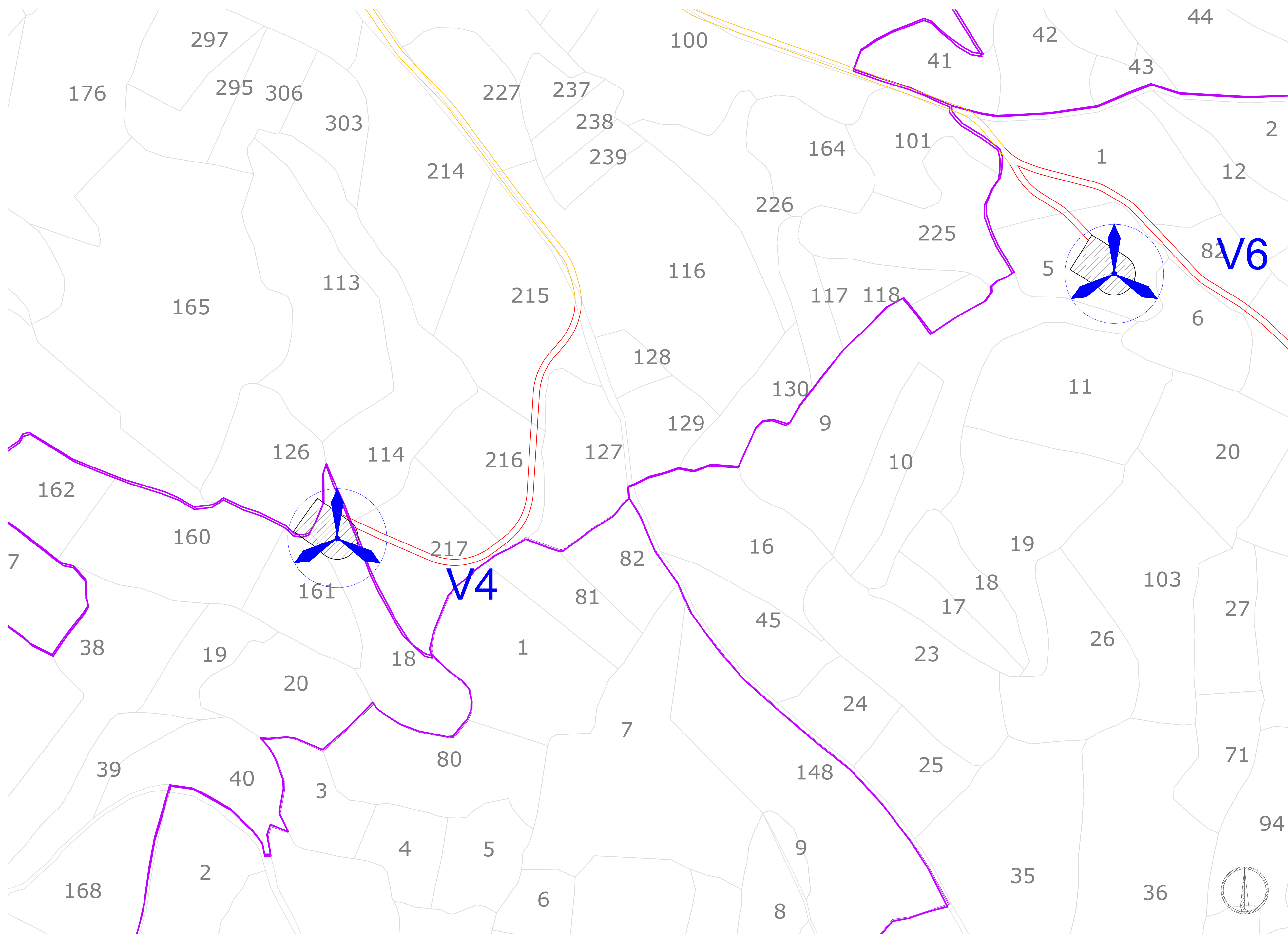
PLANIMETRIA CATASTALE - QUADRO B - Scala 1:2000



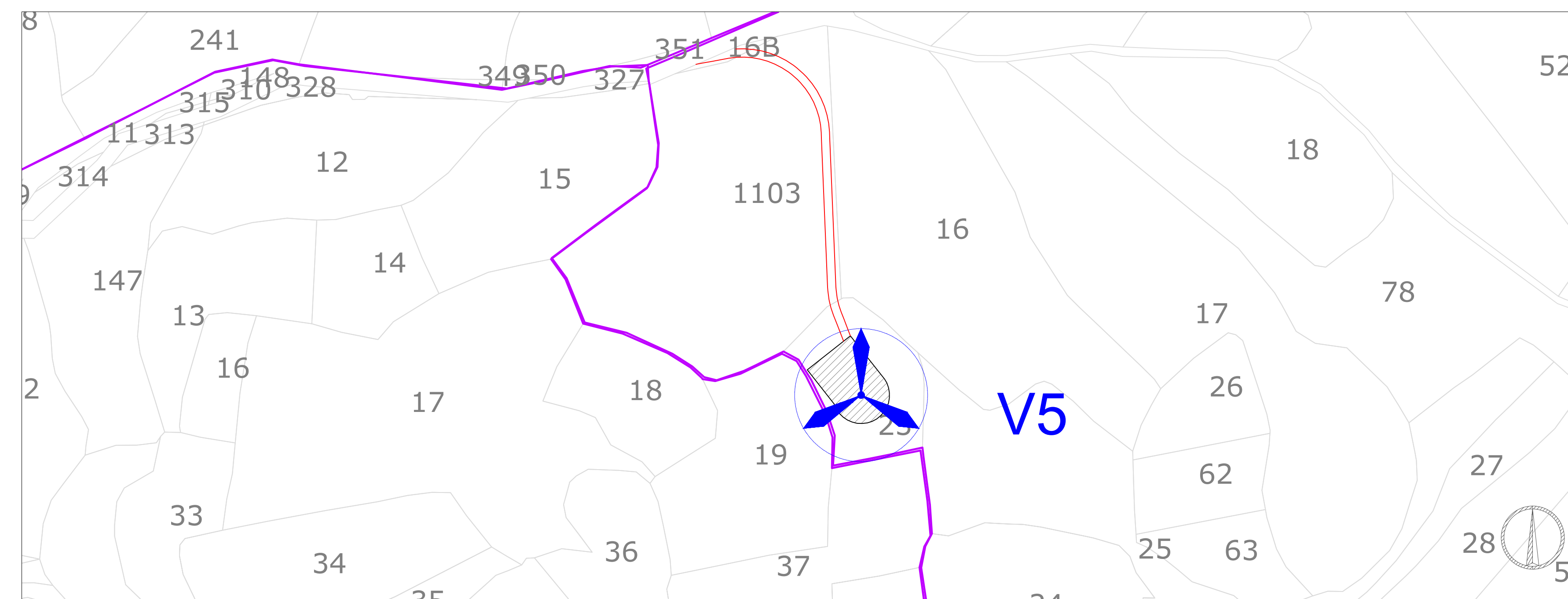
LEGENDA

- SUPERFICIE PIAZZOLA DI CANTIERE
- AEREOGENERATORE
- PARTICELLA CATASTALE
- LIMITI AMMINISTRATIVI
- FOGLI CATASTALI
- STRADE NUOVE
- STRADE DA ADEGUARE

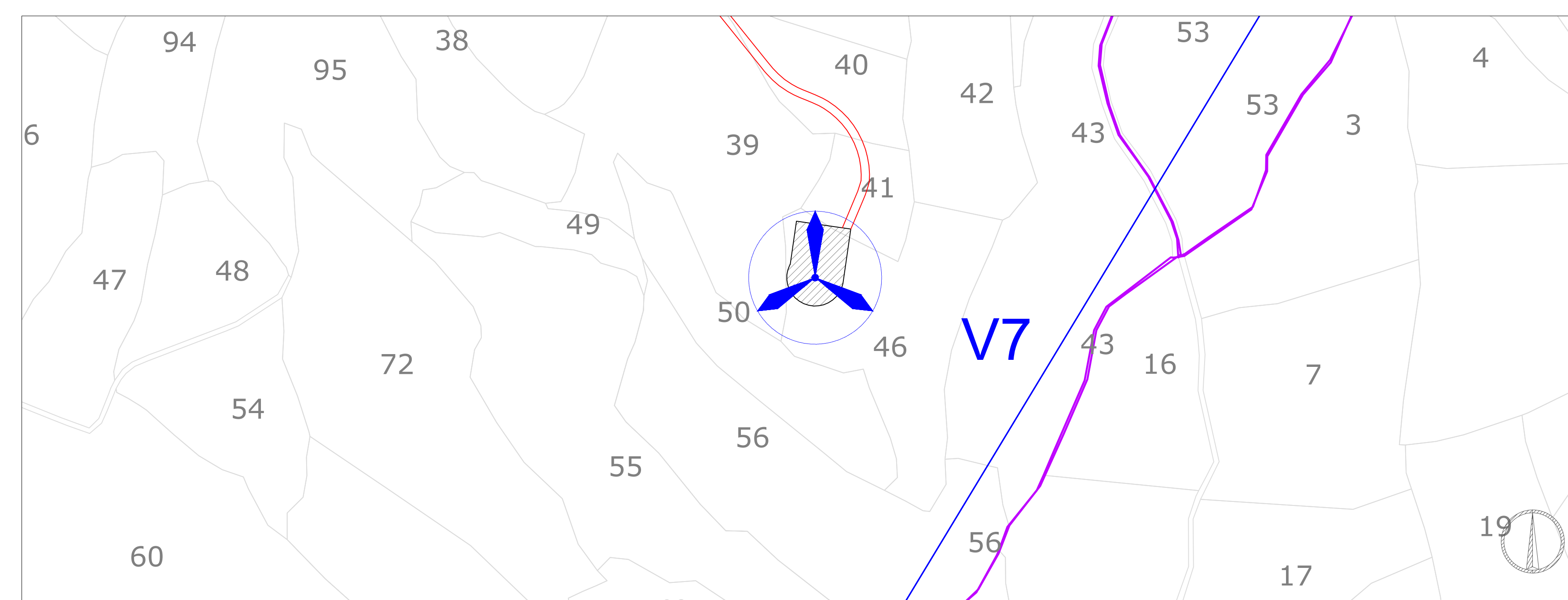
PLANIMETRIA CATASTALE - QUADRO C - Scala 1:4000



PLANIMETRIA CATASTALE - QUADRO D - Scala 1:4000



PLANIMETRIA CATASTALE - QUADRO E - Scala 1:4000



GR/alue GRV WIND SARDEGNA 7 S.r.l.
Improving performance, improving life. Via Durini, 9 - 20122 Milano - Tel. +39 02 50041959 - PEC: grwind@gralue.it

iat INGEGNERIA ASSOCIATA
INGEGNERIA ASSOCIATA PROFESSIONISTI

PROGETTO
 PROGETTO DEFINITIVO PER LA REALIZZAZIONE DI UN PARCO EOLICO DENOMINATO "SU MURDEGU" COMPOSTO DA 7 AEROGENERATORI DA 6.0 MW, PER UNA POTENZA COMPLESSIVA DI 42 MW SITO NEL COMUNE DI VILLANOVAFRANCA (VS), CON OPERE DI CONNESSIONE NEI COMUNI DI VILLANOVAFRANCA, VILLAMAR, FURTEI E SANLURI (VS)

ELABORATO
 Titolo: **ESTRATTO MAPPA CATASTALE** Tav./Doc: WVN-TC4

Nome file: **WVN-TC4_Estratto mappa catastale** Scala/Formato: 1:2.000-A0

REV.	DATA	DESCRIZIONE	ELABORAZIONE	VERIFICA	APPROVAZIONE
0	Aprile 2022	Prima emissione	IAT PROGETTI	IAT PROGETTI	GR/ALUE

