

COMMITTENTE





GRV WIND SARDEGNA 7 S.R.L.  
Via Durini, 9 Tel. +39.02.50043159  
20122 Milano PEC: grwindsardegna7@legalmail.it

GRV WIND SARDEGNA 7 S.r.l.  
Via Durini, 9  
20122 Milano (MI)  
P. IVA 12038430968

PROGETTISTI



Progettazione e coordinamento:  
Ing. Giuseppe Frongia  
I.A.T. Consulenza e progetti S.r.l.  
Via Giua s.n.c. - Z.I. CACIP  
09122 Cagliari (I)  
Tel./Fax. +39.070.658297  
Email: info@iatprogetti.it  
PEC: iat@pec.it



REGIONE AUTONOMA DELLA SARDEGNA



PROVINCIA MEDIO CAMPIDANO



COMUNE VILLANOVAFRANCA



COMUNE FURTEI



COMUNE SANLURI



COMUNE VILLAMAR

PROGETTO

**PROGETTO DEFINITIVO PER LA REALIZZAZIONE DI UN PARCO EOLICO DENOMINATO "SU MURDEGU" COMPOSTO DA 7 AEROGENERATORI DA 6.0 MW, PER UNA POTENZA COMPLESSIVA DI 42 MW SITO NEL COMUNE DI VILLANOVAFRANCA (VS), CON OPERE DI CONNESSIONE NEI COMUNI DI VILLANOVAFRANCA, VILLAMAR, FURTEI E SANLURI (VS)**

ELABORATO

Titolo:  
**STUDIO DI IMPATTO AMBIENTALE - QUADRO DI RIFERIMENTO AMBIENTALE**

Tav./Doc.:  
**WVNF-RA4**

Nome file:  
**WVNF-RA4 Studio di impatto ambientale - Quadro di riferimento ambientale**

Scala/Formato:  
-

0	Aprile 2022	Prima emissione	IAT PROGETTI	IAT PROGETTI	GRVALUE
REV.	DATA	DESCRIZIONE	ELABORAZIONE	VERIFICA	APPROVAZIONE



31/03/2022

## **PROGETTO DEFINITIVO PER LA REALIZZAZIONE DI UN IMPIANTO EOLICO DA 42 MW E DELLE OPERE DI CONNESSIONE NEL COMUNE DI VILLANOVAFRANCA**

### **PROPONENTE:**

**GRV WIND SARDEGNA 7 S.R.L. – Via Durini,9 20122 Milano (MI)  
pec grvwindsardegna7@legalmail.it**

**REGIONE SARDEGNA – PROVINCIA DEL MEDIO CAMPIDANO  
COMUNI DI VILLANOVAFRANCA, FURTEI, SANLURI E VILLAMAR**

**LOCALITÀ SU MURDEGU**

**ELABORATO N°RA4**

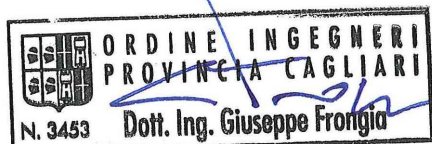
**STUDIO DI IMPATTO  
AMBIENTALE – PIANO DI  
MONITORAGGIO DELLE  
COMPONENTI AMBIENTALI**

**Progettazione**

I.A.T. Consulenza e progetti S.r.l.  
[www.iatprogetti.it](http://www.iatprogetti.it)

Ing. Giuseppe Frongia / n. ordine 3453 CA

**Codice elaborato: WVNF-RA7**



**PROGETTAZIONE:**

**I.A.T. Consulenza e progetti S.r.l.**

**Ing. Giuseppe Frongia (Direttore tecnico)**

**Gruppo di progettazione:**

Ing. Giuseppe Frongia (Coordinatore e responsabile)

Ing. Marianna Barbarino

Ing. Enrica Batzella

Dott. Andrea Cappai

Ing. Paolo Desogus

Ing. Gianluca Melis

Ing. Andrea Onnis

Dott.ssa Eleonora Re

Ing. Elisa Roych

**Collaborazioni specialistiche:**

Verifiche strutturali: Ing. Gianfranco Corda

Aspetti geologici e geotecnici: Dott. Geol. Maria Francesca Lobina e Dott. Geol. Mauro Pompei

Aspetti faunistici: Dott. Nat. Maurizio Medda

Caratterizzazione pedologica: Agr. Dott. Nat. Nicola Manis

Acustica: Ing. Antonio Dedoni

Aspetti floristico-vegetazionali: Agr. Dott. Nat. Fabio Schirru

Aspetti archeologici: NOSTOI S.r.l. Dott.ssa Maria Grazia Liseno

## INDICE

<b>1 FINALITÀ</b>	<b>4</b>
<b>2 PRINCIPALI RIFERIMENTI NORMATIVI E DOCUMENTALI</b>	<b>6</b>
<b>3 MODALITÀ</b>	<b>7</b>
3.1 INTERVENTI IN PROGETTO	7
3.2 INDIVIDUAZIONE DEGLI IMPATTI AMBIENTALI SIGNIFICATIVI AI FINI DEL PMA	8
3.3 TIPOLOGIE DI CONTROLLI E MONITORAGGI	8
<b>4 DESCRIZIONE DELLE AZIONI DI MONITORAGGIO SULLE COMPONENTI E/O FATTORI AMBIENTALI SIGNIFICATIVI</b>	<b>9</b>
4.1 COMPONENTE VEGETAZIONE E FLORA E RIPRISTINI AMBIENTALI	9
4.1.1 Obiettivi	9
4.1.2 Ubicazione delle stazioni di monitoraggio	10
4.1.3 Modalità di rilevamento e periodicità	10
4.1.4 Azioni correttive e/o di ordinaria manutenzione del verde	10
4.1.5 Responsabile delle attività	11
4.2 COMPONENTE CLIMA ACUSTICO	11
4.2.1 Obiettivi	11
4.2.2 Monitoraggio ante operam	11
4.2.3 Monitoraggio in operam	12
4.2.4 Monitoraggio post operam	13
4.2.5 Modalità di rilevamento e periodicità	19
4.2.6 Strumentazione utilizzata	21
4.2.7 Azioni correttive	21
4.2.8 Responsabile delle attività	21
4.3 COMPONENTE AVIFAUNA E MAMMIFERI VOLANTI	22
4.3.1 Monitoraggio ante operam	22
4.3.2 Monitoraggio post operam	26
4.3.3 Azioni correttive	28
4.3.4 Responsabile delle attività	28
<b>5 RESTITUZIONE DEI DATI</b>	<b>29</b>

## 1 FINALITÀ

Il presente documento costituisce il Piano di Monitoraggio Ambientale (PMA) relativo al progetto del parco eolico in Comune di Villanovafranca – Provincia del Medio Campidano nella porzione meridionale del territorio comunale.

Oltre al comune di Villanovafranca le opere da realizzare riguardano i comuni di Furtei e Villamar, interessati da un tratto di cavidotto a 30kV, nonché il comune di Sanluri entro cui è prevista la nuova sottostazione di trasformazione e dalla linea AT di collegamento tra la stessa e la nuova stazione elettrica AT prevista da TERNA.

Il progetto proposto prevede l'installazione di n. 7 turbine di grande taglia, aventi diametro massimo del rotore pari a 170 m, posizionate su torri di sostegno in acciaio dell'altezza massima pari a 115 m, ed aventi altezza massima al *tip* pari a 200 m, nonché l'approntamento delle opere accessorie indispensabili per un ottimale funzionamento e gestione degli aerogeneratori (viabilità e piazzole di servizio, distribuzione elettrica di impianto, sottostazione utente di trasformazione 30/150 kV, opere per la successiva immissione dell'energia prodotta alla Rete di Trasmissione Nazionale). La potenza nominale complessiva del parco eolico sarà di 42 MW, con potenza nominale dei singoli aerogeneratori pari a 6.0 MW.

Il PMA individua e descrive le attività di controllo che la Società titolare dell'iniziativa (GRV WIND SARDEGNA 7 S.r.l. – Gruppo GR Value) intende porre in essere per monitorare i principali aspetti ambientali del progetto e valutare l'evoluzione delle componenti ambientali potenzialmente oggetto di impatto in conseguenza della realizzazione ed esercizio degli aerogeneratori.

Le attività di Monitoraggio Ambientale (MA) potranno tradursi:

- nell'esecuzione di specifici sopralluoghi specialistici finalizzati all'acquisizione di riscontri generali sullo stato delle componenti ambientali;
- nella misurazione periodica di specifici parametri indicatori dello stato di qualità delle predette componenti;
- nell'individuazione di eventuali azioni correttive laddove gli standard di qualità ambientale stabiliti dalla normativa applicabile, e/o eventualmente, scaturiti dagli studi previsionali effettuati, dovessero essere superati.

In termini generali, il PMA si articolerà temporalmente secondo le seguenti fasi:

1. Monitoraggio ante-operam, da concludersi nella fase antecedente all'apertura del cantiere. Rientrano in questa categoria le attività di ricognizione sulle componenti ambientali già effettuate e da condursi nell'ambito del processo autorizzativo dell'impianto, nonché le eventuali attività suppletive di approfondimento sullo stato delle componenti ambientali che dovessero rendersi necessarie per specifica prescrizione degli Enti competenti a valle dell'acquisizione dell'Autorizzazione Unica del progetto ai sensi dell'art. 12 del D.Lgs. 387/2003;
2. Monitoraggio in corso d'opera, che comprende il periodo di realizzazione, dall'apertura del cantiere fino al suo completo smantellamento comprendente il ripristino dei siti.
3. Monitoraggio post-operam, comprendente la fase di esercizio, la cui durata è funzione della specifica componente oggetto di indagine.

Attraverso le attività di studio e ricognitive precedentemente richiamate si renderà possibile:

- Verificare la conformità alle previsioni di impatto prospettate nello SIA per quanto attiene le fasi di costruzione e di esercizio dell'opera.
- Correlare gli stati *ante-operam*, in corso d'opera e *post-operam*, al fine di valutare l'evolversi della situazione ambientale.
- Garantire, durante la fase di costruzione, il pieno controllo della situazione ambientale, al fine di rilevare prontamente eventuali situazioni non previste e/o criticità ambientali e di predisporre ed attuare tempestivamente le possibili azioni correttive.
- Verificare l'efficacia delle misure di mitigazione individuate.
- Effettuare, nelle fasi di costruzione e di esercizio, gli opportuni controlli sull'esatto adempimento dei contenuti, e delle eventuali prescrizioni e raccomandazioni formulate nel provvedimento di compatibilità ambientale.

Con tali presupposti nel seguito saranno definiti i seguenti aspetti:

- Individuazione degli impatti e delle componenti ambientali bersaglio significativi sui quali si è ritenuto opportuno esercitare un adeguato controllo.
- Definizione della durata temporale del monitoraggio e della periodicità dei controlli in funzione della rilevanza della componente ambientale considerata e dell'impatto atteso.
- Individuazione di parametri ed indicatori ambientali rappresentativi.
- Laddove opportuno, scelta del numero, delle tipologie e della distribuzione territoriale delle stazioni di misura in funzione delle caratteristiche geografiche dell'impatto atteso o della distribuzione di ricettori ambientali rappresentativi.
- Definizione delle modalità di rilevamento con riferimento ai principi di buona tecnica e, laddove pertinente, alla normativa applicabile.

Il presente PMA è stato redatto con il contributo di diverse figure specialistiche che hanno definito i protocolli, ciascuna per il proprio ambito di competenza.

Laddove necessario, il presente documento sarà aggiornato preliminarmente all'avvio dei lavori di costruzione al fine di recepire le eventuali prescrizioni impartite dagli Enti competenti a conclusione della procedura di Valutazione di Impatto Ambientale del progetto.

## 2 PRINCIPALI RIFERIMENTI NORMATIVI E DOCUMENTALI

- [1] Legge n. 447 del 26.10.1995 – Legge quadro sull’inquinamento acustico.
- [2] D.P.C.M. 14.11.1997 – Determinazione dei valori limite delle sorgenti sonore.
- [3] D.M. 16.03.1998 – Tecniche di rilevamento e misurazione dell’inquinamento acustico.
- [4] D.Lgs. 03.04.2006 n. 152 e ss.mm.ii. - Norme in materia ambientale.
- [5] D.G.R. 24.03.2021 n. 11/75 “*Direttive regionali in materia di VIA e di provvedimento unico regionale in materia ambientale (PAUR)*”.
- [6] Parco eolico da 42 MW in Comune di Villanovafranca – Studio di impatto ambientale (rev. 0 – aprile 2022).
- [7] Parco eolico da 42 MW in Comune di Villanovafranca – Progetto definitivo opere civili ed elettromeccaniche (rev. 0 – aprile 2022).
- [8] Parco eolico da 42 MW in Comune di Villanovafranca – Studio previsionale di impatto acustico (rev. 0 – aprile 2022).



## 3 MODALITÀ

### 3.1 INTERVENTI IN PROGETTO

Al fine di garantire l'installazione e la piena operatività delle macchine eoliche saranno da prevedersi le seguenti opere:

- puntuali interventi di adeguamento della viabilità principale di accesso al sito del parco eolico, consistenti nella temporanea eliminazione di ostacoli e barriere o in limitati spianamenti/allargamenti stradali, al fine di renderla transitabile dai mezzi di trasporto della componentistica delle turbine (Elaborato WVNF-RC12);
- allestimento della viabilità di cantiere dell'impianto da realizzarsi attraverso il locale adeguamento della viabilità esistente o, laddove indispensabile, prevedendo la creazione di nuovi tratti di viabilità; ciò per assicurare adeguate condizioni di accesso alle postazioni degli aerogeneratori, in accordo con le specifiche indicate dalla casa costruttrice delle turbine eoliche (Elaborati WVNF-TC1÷WVNF-TC13);
- approntamento delle piazzole di cantiere funzionali all'assemblaggio ed all'installazione degli aerogeneratori (Elaborati WVNF-TC1÷WVNF-TC13);
- realizzazione delle opere in cemento armato di fondazione delle torri di sostegno (Elaborato WVNF-TC16);
- realizzazione delle opere di regimazione delle acque superficiali, attraverso l'approntamento di canali di scolo e tombinamenti stradali funzionali al convogliamento delle acque di ruscellamento diffuso e incanalato verso i compluvi naturali (Elaborato WVNF-TC14);
- installazione degli aerogeneratori;
- approntamento/ripristino di recinzioni e cancelli ove richiesto;
- al termine dei lavori di installazione e collaudo funzionale degli aerogeneratori:
  - esecuzione di interventi di sistemazione morfologico-ambientale in corrispondenza delle piazzole e dei tracciati stradali di cantiere; ciò al fine di ridurre l'occupazione permanente delle infrastrutture connesse all'esercizio del parco eolico, non indispensabili nella fase di ordinaria gestione e manutenzione dell'impianto, contenere opportunamente il verificarsi di fenomeni erosivi e dissesti e favorire un più equilibrato inserimento delle opere nel contesto paesaggistico;
  - ripristino ambientale delle aree individuate per le operazioni di trasbordo della componentistica degli aerogeneratori e dell'area logistica di cantiere;
  - esecuzione di mirati interventi di mitigazione e recupero ambientale, in particolar modo in corrispondenza dell'escarpate in scavo e/o in rilevato, in accordo con quanto specificato nei disegni di progetto.

Ai predetti interventi, propedeutici all'installazione delle macchine eoliche, si affiancheranno tutte le opere riferibili all'infrastrutturazione elettrica:

- realizzazione delle trincee di scavo e posa dei cavi interrati 30 kV di vettoriamento dell'energia prodotta dagli aerogeneratori;
- realizzazione della sottostazione di utenza in Comune di Sanluri (VS) in cui troveranno posto i quadri di impianto ed i sistemi di trasformazione per l'elevazione della tensione da 30kV a 150 kV, realizzazione della trincea di scavo e posa del cavo interrato AT, ai fini della successiva immissione dell'energia prodotta nella RTN;

Realizzazione delle opere di rete in accordo con la soluzione di connessione prospettata da Terna.



La produzione annuale P50 del parco eolico al netto delle perdite è stimata in 107,4 GWh, ovvero 2556 ore equivalenti considerando la potenza di immissione di 42 MW.

Tale produzione è stata calcolata per l'aerogeneratore di progetto avente diametro rotore pari a 170 m e altezza hub pari a 115 m.

Per maggiori dettagli si rimanda ai contenuti dell'Elaborato WVNF-A3 *Relazione anemologica*.

### 3.2 INDIVIDUAZIONE DEGLI IMPATTI AMBIENTALI SIGNIFICATIVI AI FINI DEL PMA

Ai fini dell'applicazione del presente PMA, sulla base delle risultanze dello Studio di Impatto Ambientale [6], degli studi specialistici a corredo del progetto definitivo e dello SIA, sono stati ritenuti potenzialmente significativi i seguenti aspetti riconducibili alle azioni previste dalle fasi di costruzione ed esercizio degli aerogeneratori:

- a. Occupazione di suolo e denaturalizzazione delle aree per l'allestimento della viabilità di impianto e delle piazzole funzionali al montaggio delle macchine eoliche;
- b. Azioni di disturbo sull'avifauna e sui chiroterteri conseguenti all'innalzamento dei nuovi aerogeneratori ed al loro esercizio;
- c. Emissione di rumore conseguente all'operatività delle turbine.

### 3.3 TIPOLOGIE DI CONTROLLI E MONITORAGGI

Il monitoraggio ambientale potrà consistere:

- nella registrazione dell'aspetto ambientale secondo le disposizioni di legge;
- nella registrazione dell'aspetto ambientale secondo disposizioni specifiche regolate dal presente PMA;
- nell'acquisizione e registrazione, laddove necessario, di ulteriori dati ambientali rilevati da terzi;
- nella verifica periodica mediante sopralluoghi mirati.

Laddove si renda necessario, le misurazioni riguardanti le grandezze di interesse per ottemperare alle disposizioni normative ed autorizzative saranno definite periodicamente dai rappresentanti della GRV Wind Sardegna 7 srl di concerto con gli Enti competenti, in funzione di modifiche alle attività gestionali, nuovi provvedimenti normativi, prescrizioni degli Enti di controllo e dell'eventuale evoluzione degli obiettivi previsti dal presente PMA.

Nel presente documento saranno illustrati i criteri e le modalità per l'esecuzione delle sole attività di monitoraggio degli impatti ambientali potenzialmente significativi, sui quali è stato ritenuto applicabile ed opportuno esercitare un controllo nelle fasi di vita dell'opera.

## 4 DESCRIZIONE DELLE AZIONI DI MONITORAGGIO SULLE COMPONENTI E/O FATTORI AMBIENTALI SIGNIFICATIVI

### 4.1 COMPONENTE VEGETAZIONE E FLORA E RIPRISTINI AMBIENTALI

#### 4.1.1 Obiettivi

La componente floristica riscontrata nei siti di realizzazione delle opere si compone di 116 unità tassonomiche. Lo spettro biologico mostra una dominanza di elementi erbacei sia annui che perenni/bienni, ma con una buona componente legnosa (prevalentemente fanerofite e nanofanerofite). Lo spettro corologico evidenzia una netta dominanza di elementi mediterranei, ma con una rilevante percentuale di corotipi eurasiatici e ad ampia distribuzione, questi ultimi legati alla marcata presenza antropica sul territorio. La componente alloctona è costituita da alcuni elementi erbacei segetali infestanti delle colture e generalmente diffusi in contesto agricolo.

La componente endemica e di interesse riscontrata nei siti coinvolti dalla realizzazione delle opere si compone dei seguenti elementi floristici:

- ***Arum pictum* L.** Geofita rizomatosa endemica del Mediterraneo occidentale, presente in Sardegna, Corsica, Baleari e Isola di Montecristo. In Sardegna risulta assai frequente, dal mare agli orizzonti montani (ARRIGONI, 2015), piuttosto diffusa negli ambienti pascolati. Nel sito la specie risulta sporadica, osservabile all'interno di alcune siepi arbustive lungo la viabilità esistente.
- ***Euphorbia pithyusa* L. subsp. *cupanii* (Guss. ex Bertol.) Radcl.-Sm.** Si tratta di una pianta perenne, suffruticosa, endemica di Sardegna Sicilia e Corsica, frequente nei prati e negli incolti, a volte in aree ruderali (ARRIGONI, 2010). Il *taxon* risulta ampiamente diffuso nell'Isola, in particolare negli ambienti pascolati, negli incolti e nei margini delle strade, anche falciati. Si tratta quindi di una specie che non riveste un reale interesse conservazionistico. All'interno del sito la specie risulta sporadica, osservabile lungo margini di strade e coltivi.
- ***Anacamptis collina* (Banks & Sol. ex Russell) R.M.Bateman, Pridgeon & M.W.Chase.** Orchidea non endemica, tardinvernale, termofila e xerofila, preferenzialmente calcicola, che vegeta su prati vernali, macchie e garighe (ARRIGONI, 2015). Come tutte le orchidacee, la specie risulta tutelata dalla CITES (Convenzione di Washington) contro il commercio illegale. Nel sito la specie risulta comune nelle formazioni erbacee subnaturali e lungo i margini dei coltivi e delle strade.
- ***Ophrys iricolor* Desf. subsp. *eleonora* (Devillers-Tersch. & Devillers) Paulus & Gack ex Kreutz.** Orchidea tardinvernale che vegeta su prati, garighe, incolti e margini campestri (ARRIGONI, 2015). Specie inizialmente considerata endemica di Sardegna e Corsica, attualmente riconosciuta come non endemica (presente anche in Puglia, Basilicata e Molise) e di dubbio valore tassonomico (*Taxonomically doubtful*: "T" secondo BARTOLUCCI et al., 2018). Come tutte le orchidacee, la specie risulta tutelata dalla CITES (Convenzione di Washington) contro il commercio illegale. Nel sito la specie risulta rara, osservata esclusivamente nelle formazioni erbacee in contesto di elevata pietrosità nel sito di realizzazione della V1.
- ***Ampelodesmos mauritanicus* (Poir.) T. Durand et Schinz.** Pianta erbacea perenne cespitosa e rizomatosa di grossa taglia, frequente soprattutto nelle zone litoranee e del Campidano. Xerofila ed eliofila, vegeta su suoli degradati e garighe rocciose (ARRIGONI, 2015). All'interno del sito la specie risulta comune, localmente abbondante nel complesso V1-V2.

In merito al contingente orchidologico, è plausibile la presenza di ulteriori orchidee nel sito, non osservabili durante il periodo di svolgimento dei rilievi.

Non è stata riscontrata la presenza di esemplari interferenti di *Quercus suber* (quercia da sughero), specie tutelata dalla Legge Regionale n. 4/1994.

Si riscontrano alcuni esemplari di ulivo coltivato (*Olea europaea*, *O. europaea* var. *sativa*), tutelati dal Decreto Legislativo Luogotenenziale n. 475/1945. Tale specie è presente lungo il perimetro di alcuni appezzamenti che verranno costeggiati dalla viabilità da adeguare.

#### **4.1.2 Ubicazione delle stazioni di monitoraggio**

Il monitoraggio in corso d'opera sarà svolto nelle aree interessate dalle attività di cantiere e, in particolare, in corrispondenza delle superfici con altezza delle scarpate in scavo/rilevato indicativamente superiore ai 2 metri.

#### **4.1.3 Modalità di rilevamento e periodicità**

##### **4.1.3.1 Fase antecedente all'apertura del cantiere**

Preliminarmente all'apertura del cantiere, al fine di valutare puntualmente la presenza di specie di flora e vegetazione di particolare interesse, si provvederà ad assicurare un'integrazione delle attività di studio condotte nell'ambito della fase progettuale.

Nello specifico, sarà ulteriormente approfondita l'analisi sulla flora del territorio, in modo da verificare l'eventuale presenza di popolazioni di specie di interesse conservazionistico, eventualmente non rilevate in sede di sopralluoghi propedeutici allo SIA, e la conseguente possibilità di interferenze del progetto con le stesse. Laddove tali interferenze si dovessero concretamente prospettare con incidenza non trascurabile, si provvederà ad adottare, di concerto con le Autorità Competenti, specifiche misure di compensazione.

##### **4.1.3.2 Fase di esercizio**

Al termine dei lavori si prevede di elaborare, con cadenza annuale e per un periodo di due anni, un report di monitoraggio sui lavori di recupero ambientale eseguiti nelle aree di cantiere, corredato di idonea documentazione fotografica, che dovrà attestare il corretto recepimento delle prescrizioni e l'avvenuto recupero delle aree interessate dai lavori. In particolare, dovrà essere monitorato il tasso di sopravvivenza delle piante messe a dimora e il loro stato di salute.

Il censimento delle piante messe a dimora per valutarne il livello di sopravvivenza dovrà essere eseguito periodicamente e, in particolare, nei periodi dell'anno di massimo sviluppo vegetativo, al fine di poter accertare che le piante prive di organi verdi non si trovino in una fase di quiescenza. Saranno oggetto del monitoraggio, in particolare, le specie arbustive utilizzate nei ripristini e al fine di stabilizzare le scarpate nonché, ove fosse necessario, gli esemplari arborei oggetto di espianto e reimpianto in aree idonee. Per le specie impiegate nei ripristini ambientali si dovrà verificare l'assenza di ampie superfici prive di vegetazione, tali da compromettere la stabilità della struttura e il suo progressivo consolidamento, per il quale le piante svolgono un ruolo essenziale in tali tipologie di opere.

Per quanto riguarda il corretto sviluppo e le condizioni fitosanitarie delle piante spontanee, il monitoraggio dovrà essere svolto con maggiore frequenza nel periodo tardo-primaverile ed estivo.

#### **4.1.4 Azioni correttive e/o di ordinaria manutenzione del verde**

Il monitoraggio delle specie spontanee avrà il fine di assicurare il mantenimento in condizioni ottimali degli esemplari impiantati ed a valutare per tempo la necessità di operare le necessarie cure colturali al fine di assicurare l'efficacia delle azioni di ripristino vegetazionale intraprese.

#### 4.1.5 *Responsabile delle attività*

Le attività di monitoraggio degli aspetti vegetazionali saranno eseguite, su incarico della Società proponente, esclusivamente da personale laureato e di provata esperienza in campo botanico e/o agronomico.

### 4.2 COMPONENTE CLIMA ACUSTICO

#### 4.2.1 *Obiettivi*

Le attività di monitoraggio del rumore saranno orientate alla verifica del rispetto dei limiti previsti dal D.P.C.M. 14.11.1997 – “*Determinazione dei valori limite delle sorgenti sonore*”, emanato in attuazione di quanto previsto dalla Legge n. 447 del 26.10.1995 – “*Legge quadro sull’inquinamento acustico*”.

Il sopra citato D.P.C.M. 14.11.1997, in particolare, stabilisce i valori limite assoluti di immissione e di emissione riferiti alle classi acustiche di destinazione d’uso del territorio previste dal Piano di Classificazione Acustica dello specifico comune interessato, ai sensi di quanto stabilito dall’art. 6, comma 1) della Legge 447/95.

Nello specifico, attraverso le attività di controllo di seguito descritte si procederà al riscontro dei seguenti aspetti:

- verificare l’eventuale scostamento del clima acustico misurato in rapporto allo scenario delineato dallo studio acustico previsionale;
- garantire la gestione delle problematiche acustiche che possono manifestarsi delle varie fasi di vita dell’impianto
- verificare il rispetto dei limiti stabiliti dalla specifica Classe acustica, in corrispondenza dell’ambiente abitativo ubicato in posizione più sfavorevole in rapporto al rumore emesso dagli aerogeneratori.

#### 4.2.2 *Monitoraggio ante operam*

La caratterizzazione del clima acustico *ante operam* sarà eseguita in accordo con quanto previsto al punto 4 della Norma UNI 11143-7 del 2013 (di seguito anche Norma UNI) in corrispondenza dei ricettori esposti al potenziale impatto acustico del parco eolico, come individuati nello Studio previsionale di impatto acustico allegato allo SIA e qui indicati al paragrafo **Errore. L’origine riferimento non è stata trovata.**

Nello specifico, la fase di monitoraggio ante operam si articolerà nelle seguenti fasi operative principali, da definirsi di concerto con il Dipartimento ARPAS competente.

- acquisizione degli elementi conoscitivi di base (punto 4.2.1 Norma UNI);
  - Analisi dei dati anemometrici disponibili
  - Stima dell’esposizione della specifica postazione di misura al vento e al contributo delle nuove sorgenti sonore
  - Valutazione delle condizioni al contorno presso il ricettore (presenza di altre sorgenti)

- Scelta/verifica dei ricettori (punto 4.2.2 Norma UNI), avuto riguardo di eventuali circostanze che possano aver determinato variazioni rispetto allo scenario considerato in fase di elaborazione dello Studio di impatto ambientale.
- Avvio dei rilievi fonometrici (punto 4.2.3 Norma UNI)
- Elaborazione dei dati (punto 4.4)
- Calcolo dei parametri di riferimento (livelli di rumore in funzione del vento secondo i criteri di cui al punto 4.4.6 Norma UNI).

La misura dei livelli sonori misurati, in particolare, dovrà essere correlata alla misura della velocità del vento rappresentativa del sito eolico.

Ai fini dell'esecuzione della caratterizzazione del clima acustico *ante operam* potranno essere previsti rilievi a lungo termine (punto 4.3.2 Norma UNI) o rilievi a breve termine (punto 4.3.3 Norma UNI).

Dovendo correlare la misura del rumore presso il ricettore alla misura della velocità del vento dovranno rilevarsi simultaneamente misure acustiche e misure non acustiche acquisendo, direttamente o indirettamente, almeno i parametri seguenti:

#### Misure acustiche

- Livello equivalente ponderato A,  $L_{Aeq}$
- Livelli percentili  $L_{A10}$ ,  $L_{A50}$  e  $L_{A90}$  con ponderazione “fast”
- Spettri in bande di terzi di ottava dei livelli percentili

#### Misure non acustiche

- Velocità e direzione del vento rappresentative del sito eolico da determinare dai seguenti dati, in ordine di disponibilità:
  - anemometro di impianto
  - anemometro della postazione di misura
  - temperatura, umidità, pressione, piovosità mediante stazione meteorologica rilocabile.

### 4.2.3 Monitoraggio in operam

Come precisato all'interno dello Studio previsionale di impatto acustico, durante la fase di realizzazione dell'opera, per il tipo di valutazioni compiute in relazione alla natura di cantiere analizzato, non può escludersi che gli interventi progettuali previsti possano determinare, anche se per brevi periodi, condizioni di potenziale disturbo acustico nei confronti dei ricettori individuati in WVNF-RA13. A tale riguardo, ove necessario, per l'esecuzione dei lavori si dovrà ricorrere a specifica autorizzazione in deroga ai termini della L. 447/1995.

L'attività di monitoraggio durante le lavorazioni pertanto avrà l'obiettivo di verifica che le immissioni connesse all'attività del cantiere siano contenute entro i limiti provvisori assunti in 70 dB(A), durante il periodo di riferimento diurno, nell'ambito dell'Attività Temporanea disciplinata ai sensi dell'art.6, comma 1, lett. h) della Legge quadro 447/1995 e delle “Direttive regionali in materia di inquinamento acustico ambientale”, approvate con Deliberazione della Giunta Regionale n° 62/9 del 14/11/2008.

I rilievi fonometrici verranno eseguiti in corrispondenza delle lavorazioni più critiche (scavi di fondazione e realizzazione di opere stradali) con frequenza bimensile ed una misura di 3 ore su ogni postazione fissa nel periodo diurno. Come indicatore primario verrà utilizzato livello continuo equivalente di pressione sonora ponderata A ( $L_{Aeq}$ ).

I punti di monitoraggio in corso d'opera saranno coincidenti con quelli individuati per l'attività di monitoraggio ante-operam.

Nello specifico l'attività di monitoraggio acustico in fase di cantiere prevedrà l'esecuzione dei seguenti rilievi acustici:

FASE	DURATA	FREQUENZA
Corso d'opera (Verifica limite di immissione)	3 ore durante il periodo diurno (a ricettore)	Bimensile

#### 4.2.4 Monitoraggio post operam

##### 4.2.4.1 Criteri generali

Con riferimento a quanto stabilito dal D.P.C.M. 14.11.1997, al fine di valutare il rispetto dei limiti di immissione e di emissione riconducibili al rumore generato dal funzionamento degli aerogeneratori, saranno oggetto di monitoraggio i seguenti parametri:

- a) Livello di pressione sonora equivalente riferito al periodo di riferimento notturno (22.00 – 06.00), misurato in corrispondenza degli edifici ad uso abitativo in posizione più sfavorevole rispetto all'impianto eolico, individuati dallo Studio previsionale di impatto acustico [8, 9], dovuto:
  - a. al funzionamento di tutte le sorgenti sonore che possono condizionare il clima acustico del sito eolico: la misura di questo parametro rappresenta il rumore ambientale notturno in corrispondenza dei ricettori più esposti all'impatto acustico dell'impianto eolico;
  - b. al funzionamento di tutte le sorgenti sonore che possono condizionare il clima acustico del sito eolico ad eccezione della sorgente disturbante (impianto eolico): la misura di questo parametro rappresenta il rumore residuo notturno in corrispondenza dei ricettori più esposti all'impatto acustico dell'impianto eolico.
- b) Livello di pressione sonora equivalente riferito al periodo di riferimento diurno (06.00 – 22.00), misurato in corrispondenza degli edifici ad uso abitativo in posizione più sfavorevole rispetto all'impianto eolico, individuati dallo Studio previsionale di impatto acustico [8, 9], dovuto:
  - a. al funzionamento di tutte le sorgenti sonore che possono condizionare il clima acustico del sito eolico: la misura di questo parametro rappresenta il rumore

ambientale diurno in corrispondenza dei ricettori più esposti all'impatto acustico dell'impianto eolico;

- b. al funzionamento di tutte le sorgenti sonore che possono condizionare il clima acustico del sito eolico ad eccezione della sorgente disturbante (impianto eolico): la misura di questo parametro rappresenta il rumore residuo diurno in corrispondenza dei ricettori più esposti all'impatto acustico dell'impianto eolico.
- c) Livello di pressione sonora equivalente riferito al periodo di riferimento notturno (22.00 – 06.00), misurato in prossimità di un nuovo aerogeneratore rappresentativo: la misura di questo parametro rappresenta il valore che dovrà essere confrontato con il valore limite di emissione previsto per il periodo di riferimento notturno per la classe acustica all'interno della quale ricadranno i singoli aerogeneratori;
- d) Livello di pressione sonora equivalente riferito al periodo di riferimento diurno (06.00 – 22.00), misurato in prossimità di un aerogeneratore rappresentativo: la misura di questo parametro rappresenta il valore che dovrà essere confrontato con il valore limite di emissione previsto per il periodo di riferimento diurno per la classe acustica all'interno della quale ricadranno i singoli aerogeneratori.

I limiti da rispettare saranno quelli di cui al D.P.C.M. 14.11.97, riportati nella Tabella 4.1 e nella Tabella 4.2.

Classi di destinazione d'uso del territorio		Tempi di riferimento	
		Diurno (06.00-22.00)	Notturno (22.00-06.00)
I	Aree particolarmente protette	50	40
II	Aree prevalentemente residenziali	55	45
III	Aree di tipo misto	60	50
IV	Aree di intensa attività umana	65	55
V	Aree prevalentemente industriali	70	60
VI	Aree esclusivamente industriali	70	70

Tabella 4.1 - Valori limite assoluti di immissione (D.P.C.M. 14.11.97, art. 3). Leq in dBA

Classi di destinazione d'uso del territorio	Tempi di riferimento	
	Diurno (06.00-22.00)	Notturno (22.00-06.00)



I	Aree particolarmente protette	45	35
II	Aree prevalentemente residenziali	50	40
III	Aree di tipo misto	55	45
IV	Aree di intensa attività umana	60	50
V	Aree prevalentemente industriali	65	55
VI	Aree esclusivamente industriali	65	65

Tabella 4.2 - Valori limite di emissione (D.P.C.M. 14.11.97, art. 2). Leq in dBA

Inoltre, in corrispondenza dei ricettori potenzialmente più esposti alla rumorosità del parco eolico, individuati nello Studio previsionale di impatto acustico allegato allo SIA, dovrà risultare verificato il criterio limite differenziale, sia notturno che diurno, riferito alla differenza tra il rumore ambientale e il rumore residuo. Tale differenza deve rispettare i seguenti limiti:

- limite differenziale per il periodo notturno < 3 dB(A)
- limite differenziale per il periodo diurno <5 dB(A).

#### 4.2.4.2 Ricettori e ubicazione delle stazioni di monitoraggio

Ai fini della valutazione dell'impatto acustico generato dal funzionamento delle turbine, l'area di interesse è prevalentemente individuabile entro il territorio di Villanovafranca e, in subordine, nel comune di Gesico, il cui confine è ubicato a distanza di circa 150 metri dall'aerogeneratore V7 e Villamar, il cui confine è a circa 500m a sud della V1.

Avuto riguardo delle indicazioni della norma UNI/TS 11143-7 del febbraio 2013, che suggerisce di ricondurre l'area di influenza acustica di un impianto eolico ad una porzione di territorio il cui perimetro dista dai singoli aerogeneratori almeno 500 m, il censimento dei potenziali ricettori ha prudenzialmente riguardato un'area ben più estesa, ricompresa entro un buffer di 1.000 m dagli aerogeneratori in progetto.

Al fine di inquadrare i criteri di individuazione dei potenziali edifici sensibili (o ricettori) del proposto impianto eolico si ritiene opportuno richiamare i contenuti della D.G.R. RAS n. 59/90 del 2020 e s.m.i. (*Individuazione delle aree non idonee all'installazione di impianti alimentati da fonti energetiche rinnovabili.*) e segnatamente il punto 4.3.3 "Distanze di rispetto dagli insediamenti rurali".

*"Al fine di limitare gli impatti visivi, acustici e di ombreggiamento, ogni singolo aerogeneratore dovrà rispettare una distanza pari a:*

- *300 metri da corpi aziendali ad utilizzazione agro-pastorale in cui sia accertata la presenza continuativa di personale in orario diurno (h. 6.00 – h. 22.00);*
- *500 metri da corpi aziendali ad utilizzazione agro-pastorale in cui sia accertata la presenza continuativa di personale in orario notturno (h. 22.00 – 6.00), o case rurali ad utilizzazione residenziale di carattere stagionale;*
- *700 metri da nuclei e case sparse nell'agro, destinati ad uso residenziale, così come definiti all'art. 82 delle NTA del PPR."*

Secondo tale impostazione, pertanto, possono individuarsi le seguenti categorie di edifici:

*Cat. 1 – case rurali ad utilizzazione residenziale (Categoria catastale A);*

*Cat. 2a - corpi aziendali ad utilizzazione agro-pastorale in cui sia accertata la presenza continuativa di personale in orario notturno;*

*Cat. 2b - corpi aziendali ad utilizzazione agro-pastorale in cui sia accertata la presenza continuativa di personale in orario diurno;*

*Cat. 3 - fabbricati ad utilizzazione agro-pastorale con presenza discontinua di personale;*

*Cat. 4 - fabbricati di supporto alle attività agricole (ricoveri, depositi, stalle);*

*Cat. 5 - ruderi/fabbricati in abbandono;*

*Cat. 6 – impianti minieolici esistenti.*

Muovendo da tale classificazione, al fine di procedere all'individuazione di potenziali ricettori nelle aree più direttamente interessate dalle installazioni eoliche, ricomprese entro una distanza massima di 1000 m dalle postazioni di macchina, si è proceduto ad una individuazione complessiva dei fabbricati con l'ausilio della cartografia ufficiale di riferimento (Carta Tecnica Regionale in scala 1:10.000). Successivamente si è proceduto a verificarne l'effettiva esistenza e consistenza dall'esame di foto aeree e satellitari nonché attraverso specifici sopralluoghi sul campo. In tal modo sono state acquisite le necessarie informazioni preliminari sulle caratteristiche tipologico-costruttive e le condizioni di utilizzo degli edifici. Per completezza di analisi sono stati inclusi nel censimento anche quei fabbricati che, in modo manifesto, non presentavano caratteristiche di potenziali ambienti abitativi (p.e. ruderi o depositi). A valle di tali riscontri, è stata inoltre accertata la categoria catastale di appartenenza degli edifici, laddove disponibile.

L'Elaborato WVNF-RA14 (*Report dei fabbricati censiti e degli edifici sensibili*) riporta l'individuazione dei fabbricati censiti in accordo con la metodologia precedentemente indicata. Nel Report è contenuto inoltre lo stralcio della ripresa aerea zenitale, la categoria catastale di appartenenza ed una fotografia dei fabbricati.

Il censimento ha condotto ad individuare n. 25 edifici, o complessi di fabbricati agricoli. Tra questi, 7 sono stati riconosciuti avere condizioni di utilizzo congruenti con la categoria 1 precedentemente individuata (*case rurali ad utilizzazione residenziale - Categoria catastale A*). Per tali fabbricati - identificati con le sigle F03, F05, F14, F18, F19, F22 e F23 - in accordo con le indicazioni della D.G.R. RAS 59/90 del 2020, è stata osservata una distanza di 500 m dagli aerogeneratori in progetto.

Tra i predetti fabbricati è stata riscontrata la prevalente presenza di categorie speciali a fini produttivi o terziario (categoria catastale D) tra cui fabbricati costruiti o adattati per le speciali esigenze di un'attività industriale e fabbricati per funzioni produttive connesse alle attività agricole.

Si contano inoltre 12 unità con categoria catastale F (unità immobiliari urbane non idonee a produrre ordinariamente un reddito, anche solo temporaneamente), alcuni magazzini e locali di deposito, stalle, scuderie, rimesse e autorimesse, ruderi e altri fabbricati non presenti nel catasto fabbricati (apparentemente magazzini di deposito).

Ai fini dell'individuazione dei ricettori di interesse per le finalità dello Studio previsionale di impatto acustico, in accordo con gli enunciati criteri della DGR 59/90 del 2020, si è pervenuti a individuare come appartenenti alla Categoria 1 gli edifici catastalmente classificati come A2 (Abitazione di tipo civile), A3 (Abitazioni di tipo economico), A4 (Abitazioni di tipo popolare) e A6 (Abitazioni di tipo rurale), assumendo prudenzialmente la presenza continuativa di persone in periodo diurno e notturno.

Nella Tabella 4.3 sono riportate le caratteristiche dei ricettori presi in considerazione per le verifiche previste dalla normativa mentre la Tabella 4.4 riporta un quadro sinottico delle distanze degli aerogeneratori in progetto rispetto ai ricettori individuati.

Tabella 4.3 – Fabbricati di interesse ai fini delle valutazioni previsionali di impatto acustico

RICETTORE	COMUNE	CATEGORIA CATASTALE	CATEGORIA EX DGR 59/90
F03	VILLANOVAFRANCA	A3	Cat.1
F05	VILLANOVAFRANCA	A3	Cat.1
F14	GESICO	A6	Cat.1
F18	VILLANOVAFRANCA	A3	Cat.1
F19	VILLANOVAFRANCA	A4	Cat.1
F22	VILLANOVAFRANCA	A2	Cat.1
F23	VILLANOVAFRANCA	A4	Cat.1

Tabella 4.4 - Potenziali ricettori rappresentativi esposti alla rumorosità dell'impianto eolico, ubicati entro una distanza di 1.000 m dagli aerogeneratori in progetto

RICETTORE	COMUNE	GB EST	GB OVEST	WTG PIÙ PROSSIMO	Distanza DALLA TORRE EOLICA [M]	CLASSE ACUSTICA	LIMITI DI IMMISSIONE [DB(A)]	
							DIURNO	NOTTURNO
F03	Villanovafranca	1500874	4386856	V2	834	III	60	50
F05	Villanovafranca	1503835	4387466	V2	547	III	60	50
F14	Gesico	1501309	4387262	V7	668	TERRITORIO NAZIONALE	70	60
F18	Villanovafranca	1502012	4388009	V3	570	II	55	45
F19	Villanovafranca	1502111	4388148	V4	519	III	60	50
F22	Villanovafranca	1500783	4387135	V4	630	III	60	50
F23	Villanovafranca	1503371	4387526	V5	538	III	60	50

L'esame della Tabella 4.5 mette in evidenza come i ricettori con potenziale presenza di persone nel periodo di riferimento notturno (F03, F05, F14, F18, F19, F22, F23) siano ubicati a distanze superiori ai 500 metri dagli aerogeneratori in progetto, in accordo con i criteri indicati dalla DGR 59/90 del 2020. La soluzione progettuale proposta si ritiene del tutto in linea, e più cautelativa, con le misure

di mitigazione indicate all'Allegato 4, paragrafo 5.3 del D.M. 10 settembre 2010 (“Linee guida per l’autorizzazione degli impianti alimentati da fonti rinnovabili”), ove si suggerisce una “*minima distanza di ciascun aerogeneratore da unità abitative munite di abitabilità, regolarmente censite e stabilmente abitate, non inferiore ai 200 m*”.

Nello stesso Decreto 10 settembre 2010 (“Linee guida per l’autorizzazione degli impianti alimentati da fonti rinnovabili”) si precisa, inoltre, che “[...] *la distanza più opportuna tra i potenziali corpi ricettori ed il parco eolico dipende dalla topografia locale, dal rumore di fondo esistente, nonché dalla taglia del progetto da realizzare*”. Tale scelta è pertanto lasciata al progettista sulla base dell’osservanza dei limiti di rumorosità previsti dalla normativa vigente (“*E’ opportuno eseguire i rilevamenti prima della realizzazione dell’impianto per accertare il livello di rumore di fondo e, successivamente, effettuare una previsione dell’alterazione del clima acustico prodotta dall’impianto, anche al fine di adottare possibili misure di mitigazione dell’impatto sonoro, dirette o indirette, qualora siano riscontrati livelli di rumorosità ambientale non compatibili con la zonizzazione acustica comunale, con particolare riferimento ai ricettori sensibili*”).

Per gli altri fabbricati, rispetto a cui non è ipotizzabile una presenza continuata di personale, la predetta D.G.R. non impone l’osservanza di specifiche distanze di rispetto.

Tabella 4.5 - Distanze in metri degli aerogeneratori in progetto rispetto ai ricettori rappresentativi individuati

RICETTORE	V7	V6	V5	V4	V3	V2	V1
<b>F03</b>	2548	2093	2177	1434	1006	834	1295
<b>F05</b>	2460	2089	2265	1427	894	547	1002
<b>F14</b>	668	1029	1455	1646	2141	2865	3181
<b>F18</b>	2032	1551	1671	893	570	872	1406
<b>F19</b>	1502	764	632	519	1057	1785	2291
<b>F22</b>	1638	895	677	630	1116	1813	2328
<b>F23</b>	1651	884	538	748	1275	1982	2496

Come evidenziato dallo Studio previsionale di impatto acustico, in corrispondenza del fabbricato F18 le simulazioni condotte inducono a prevedere un potenziale superamento del limite assoluto di emissione sonora nelle condizioni di funzionamento del parco eolico a potenza nominale (curva di potenza sonora standard).

Considerata la modesta entità del superamento atteso (pari a 2 dB(A)), unitamente alle condizioni cautelative della simulazione modellistica (la circostanza che tutte le turbine operino simultaneamente a potenza nominale è oggettivamente poco frequente), nonché le incertezze insite nelle stesse simulazioni previsionali, si ritiene che l’effettivo riscontro circa il rispetto dei limiti normativi dovrà formare oggetto del presente Piano di monitoraggio delle componenti ambientali. Laddove i rilievi acustici *post-operam* confermassero le indicazioni di un potenziale superamento del limite assoluto di emissione presso il fabbricato F18 in condizioni di funzionamento standard sarà possibile ricorrere ad un settaggio dell’emissione acustica degli aerogeneratori che escluda il superamento del limite, verosimilmente limitato al solo aerogeneratore V3.

#### 4.2.5 Modalità di rilevamento e periodicità

Ai fini della verifica del rispetto del limite assoluto di immissione relativo alla Classe acustica (stabilita o ipotizzata) per l'area di ubicazione dello specifico ricettore, la valutazione sarà condotta con tutte le sorgenti sonore in funzione. Il punto di misura sarà definito di concerto con il Dipartimento ARPAS competente.

Le misure acustiche saranno effettuate secondo le prescrizioni definite dal D.M. 16/3/98: “*Tecniche di rilevamento e di misurazione dell'inquinamento acustico*”. In particolare:

- Tutti i rilevamenti saranno eseguiti nei periodi di riferimento diurno e notturno in condizioni meteorologiche adeguate, in accordo con l'allegato B del D.M. 16/3/98, quindi in assenza di precipitazioni, di nebbia e/o neve, con vento non superiore a 5 m/s.
- La velocità del vento dovrà essere misurata con anemometro digitale direzionale.
- Per ogni punto di rilevamento saranno rilevate le coordinate Gauss-Boaga con GPS digitale.
- I dati acustici saranno acquisiti e memorizzati su supporto digitale.
- Tutti i rilievi saranno effettuati con microfono provvisto di cuffia antivento.

Le misurazioni saranno di tre diverse tipologie di monitoraggio/valutazione:

- in ambiente esterno in condizioni di campo libero;
- in ambiente esterno in prossimità di un edificio ricettore;
- verifica del limite differenziale di immissione (esclusivamente con la condizione a finestre aperte): misure in ambiente esterno ed interno.

Le condizioni da rispettare per le diverse configurazioni sono:

1. misure in ambiente esterno in condizioni di campo libero:
  - a. *postazione di misura*: La distanza del microfono da superfici riflettenti (a parte il suolo), alberi o possibili sorgenti interferenti deve essere di almeno 5 m. Posizionare la sonda meteo il più vicino possibile al microfono ma sempre ad almeno 5 m da elementi interferenti in grado di produrre turbolenze e in posizione tale che possa ricevere vento da tutte le direzioni;
  - b. *altezza del microfono*: 1.5-2.0 m dal suolo, in accordo con la reale o ipotizzata posizione del ricettore;
  - c. *altezza sonda meteo*: 3 m dal suolo.
2. misure in ambiente esterno in prossimità di un edificio ricettore:
  - a. *postazione di misura*: Posizionare il microfono ad 1 m di distanza dalla facciata dell'edificio rivolta verso la sorgente eolica, lontano almeno 5 m da altre superfici

riflettenti (a parte il suolo), alberi o possibili sorgenti interferenti. Posizionare la sonda meteo il più vicino possibile al microfono ma sempre ad almeno 5 m da elementi interferenti in grado di produrre turbolenze e in posizione tale che possa ricevere vento da tutte le direzioni;

- b. *altezza del microfono*: in accordo a quanto prescritto dall'All. B, punto 6) del D.M. 16/03/1998, dovrebbe essere scelta "in accordo con la reale o ipotizzata posizione del ricettore; tuttavia, nell'ottica di una revisione della normativa di settore per questa tipologia di impianti, sarebbe preferibile porre il microfono ad un'altezza pari a 4 m dal suolo;
- c. *altezza sonda meteo*: 3 m dal suolo.

3. misure per la verifica del limite differenziale di immissione:

- a. *postazione di misura all'interno dell'ambiente abitativo*: individuare il locale abitabile, con finestra, più vicino al lato dell'edificio rivolto verso l'aerogeneratore maggiormente impattante; posizionare il microfono all'interno di tale locale con le modalità specificate nell'Allegato B del D.M. 16/03/98 per le misure in interno a finestre aperte.
- b. *postazione di misura all'esterno dell'ambiente abitativo*: posizionare il microfono con le modalità descritte nel punto ii) precedente scegliendo la postazione esterna il più vicino possibile alla facciata del locale scelto per la misura interna. Posizionare la sonda meteo in esterno il più vicino possibile al microfono esterno ma sempre ad almeno 5 m da elementi interferenti in grado di produrre turbolenze e in posizione tale che possa ricevere vento da tutte le direzioni;
- c. *altezza del microfono interno*: come da D.M. 16/03/1998;
- d. *altezza del microfono esterno*: 4 m dal suolo;
- e. *altezza sonda meteo*: 3 m dal suolo.

Nel caso di misura in prossimità di edifici, la postazione esterna si considera valida se si trova entro un raggio di 30 m dal ricettore. Il punto di misura non deve essere schermato da edifici o barriere naturali o artificiali rispetto alla sorgente eolica.

Le misure di rumore saranno ripetute ogni qual volta intervenga una modifica della configurazione di impianto che sia significativa ai fini dell'impatto acustico e, comunque, con periodicità eventualmente indicata dagli Enti preposti.

Per le verifiche del criterio limite differenziale le misure saranno eseguite all'interno degli ambienti abitativi, il microfono della catena fonometrica dovrà essere posizionato a 1,5 m dal pavimento e ad almeno 1 m da superfici riflettenti. Il rilevamento in ambiente abitativo sarà eseguito sia a finestre aperte che chiuse, al fine di individuare la situazione più gravosa.

Nella misura a finestre aperte il microfono dovrà essere posizionato a 1 m dalla finestra; nella misura a finestre chiuse, il microfono dovrà essere posto nel punto in cui si rileva il maggior livello della pressione acustica.

Non disponendo ad oggi in Italia di specifici riferimenti per la caratterizzazione della rumorosità ambientale prodotta dagli aerogeneratori, nella definizione dell'approccio sperimentale, da concordarsi preliminarmente con gli Enti preposti ai controlli, potrà essere considerato lo standard UNI 11143-7 del 2013 nonché le "best practices" in essere a livello internazionale.

Tale approccio si ritiene opportuno in considerazione della correlazione positiva riscontrabile tra la velocità del vento ed il rumore emesso dalle turbine eoliche nonché della stessa variabilità del rumore residuo in funzione della velocità del vento. Ai fini di un'appropriatezza verifica della conformità normativa, con particolare riferimento al rispetto del criterio di immissione differenziale in corrispondenza degli ambienti abitativi, tali circostanze rendono estremamente importante che lo scostamento tra rumore residuo e rumore ambientale sia riferito a condizioni di velocità del vento omogenee.

#### 4.2.6 Strumentazione utilizzata

I rilievi saranno eseguiti con fonometro Larson Lavis 831 di classe 1, conforme alle Norme IEC 651/79 e 804/85 (CEI EN 60651/82 e CEI EN 60804/99). Sono state inoltre registrate le tracce audio al superamento di una soglia minima prefissata.

I dati meteo saranno misurati con una stazione Davis Vantage Pro 2, associata ad un anemometro ultrasonico DZP, posizionato ad una altezza di 4m, con un'accuratezza di misura del vento pari a 0,12 m/s.

#### 4.2.7 Azioni correttive

In relazione al potenziale superamento del limite assoluto di emissione in corrispondenza del fabbricato F18, come già evidenziato, laddove i rilievi acustici *post-operam* confermassero le indicazioni emerse dallo Studio previsionale di impatto acustico in condizioni di funzionamento standard sarà possibile ricorrere ad un settaggio dell'emissione acustica degli aerogeneratori che escluda il superamento del limite, verosimilmente limitato al solo aerogeneratore V3.

Riguardo al rispetto del criterio limite differenziale, laddove i rilievi fonometrici dovessero evidenziare le condizioni per l'applicabilità del criterio<sup>1</sup> e il superamento dei limiti di legge si procederà all'individuazione delle possibili cause dello scostamento rispetto a quanto preventivato in sede di redazione dello Studio di impatto acustico ed all'adozione di mirate azioni correttive.

#### 4.2.8 Responsabile delle attività

Il personale preposto all'esecuzione dei rilevamenti sarà accreditato del riconoscimento di "Tecnico competente in acustica ambientale", ai sensi dell'art. 2 comma 7 della Legge 447/95.

---

<sup>1</sup> Con riferimento alla verifica del criterio differenziale in corrispondenza degli ambienti abitativi individuati, le verifiche condotte in sede di Studio previsionale di impatto acustico hanno mostrato come, in nessun caso, sia atteso un superamento delle soglie di applicabilità del criterio differenziale nei periodi di riferimento diurno e notturno a finestre aperte, al disotto delle quali ogni effetto di disturbo del rumore è da ritenersi trascurabile (art. 4, comma 2 del DPCM 14/11/97).



## 4.3 COMPONENTE AVIFAUNA E MAMMIFERI VOLANTI

### 4.3.1 Monitoraggio ante operam

#### 4.3.1.1 Obiettivi

Il piano delle attività, **avviato nel Gennaio 2022 e la cui conclusione è prevista a Dicembre 2022**, prevede indagini nelle fasi del ciclo annuale (12 mesi) con particolare riferimento agli aspetti faunistici relativi alla riproduzione, svernamento ed alla migrazione per la componente avifauna che utilizza l'area in oggetto o transita negli spazi aerei sovrastanti e nelle superfici contermini. Un'ulteriore attività di monitoraggio, condotta in parallelo alla precedente, avrà ad oggetto la chiropterofauna.

L'esito dei rilievi nel primo anno di monitoraggio, inoltre, potrà fornire indicazioni essenziali per la pianificazione del monitoraggio *post-operam* che si prevede di attuare in fase di esercizio.

Ai fini della definizione delle metodologie di rilevamento di seguito illustrate sono stati consultati:

- il Protocollo per l'indagine dell'avifauna e dei chiropteri nei siti proposti per la realizzazione di parchi eolici adottato dalla Regione Piemonte con D.G.R. 6 Luglio 2009, n. 20-11717 e pubblicato nel B.U. n. 27 del 9/07/2009;
- il Protocollo di Monitoraggio dell'Osservatorio Nazionale su Eolico e Fauna che è stato elaborato dall'ANEV (Associazione Nazionale Energia del Vento), dall'Osservatorio Nazionale Eolico e Fauna, da Legambiente e con la collaborazione dell'ISPRA (Istituto Superiore per la Protezione e la Ricerca Ambientale).

In particolare, quest'ultimo documento appare quello più aggiornato ed applicabile soprattutto per i contesti regionali, come quello della Sardegna, che non hanno ancora adottato un protocollo di monitoraggio di riferimento da adottare obbligatoriamente nelle fasi *ante* e *post operam*, così come invece già accade in alcune regioni d'Italia tra cui il sopracitato Piemonte, la Liguria, l'Umbria e la Puglia.

#### 4.3.1.2 Modalità di rilevamento

Le metodologie di seguito descritte adottano l'approccio BACI (*Before After Control Impact*) che permette di misurare il potenziale impatto di un disturbo, o un evento. In breve, esso si basa sulla valutazione dello stato delle risorse prima (*Before*) e dopo (*After*) l'intervento, confrontando l'area soggetta alla pressione (*Impact*) con siti in cui l'opera non ha effetto (*Control*), in modo da distinguere le conseguenze dipendenti dalle modifiche apportate da quelle non dipendenti.

L'applicabilità del protocollo di monitoraggio *ante-operam* prevede un tempo di indagine pari a 12 mesi dall'avvio delle attività; tale tempistica è funzionale ad accertare la presenza e distribuzione qualitativa delle specie che comprenda tutti i differenti periodi del ciclo biologico secondo le diverse fenologie, come di seguito descritto.

### Verifica presenza/assenza di siti riproduttivi di rapaci diurni

Le indagini sul campo saranno condotte in un'area circoscritta da un buffer di **500 metri** a partire dagli aerogeneratori più esterni secondo il layout del parco eolico proposto; all'interno dell'area di studio saranno condotte **4 giornate di campo** previste nel calendario in relazione alla fenologia riproduttiva delle specie attese ed eventualmente già segnalate nella zona di studio come nidificanti. Preliminarmente alle indagini sul territorio saranno pertanto svolte delle indagini cartografiche, aero-fotogrammetriche e bibliografiche, al fine di valutare quali possano essere potenziali siti di nidificazione idonei. Il controllo delle pareti rocciose e del loro utilizzo a scopo riproduttivo sarà effettuato da distanze non superiori al chilometro, inizialmente con binocolo per verificare la presenza rapaci; in seguito, se la prima visita ha dato indicazioni di frequentazione assidua, si

utilizzerà il cannocchiale per la ricerca di segni di nidificazione (adulti in cova, nidi o giovani involati). Per quanto riguarda le specie di rapaci legati ad habitat forestali, le indagini saranno condotte solo in seguito ad un loro avvistamento nell'area di studio, indirizzando le ispezioni con binocolo e cannocchiale alle aree ritenute più idonee alla nidificazione entro la medesima fascia di intorno. Durante tutte le uscite siti riproduttivi, le traiettorie di volo e gli animali posati verranno mappati su cartografia 1:25.000.

n. rilevatori necessari: 1

### **Verifica presenza/assenza di avifauna lungo transetti lineari**

All'interno dell'area circoscritta dagli aerogeneratori, sarà predisposto un percorso (transetto) di lunghezza minima pari a 2 km; analogamente sarà predisposto un secondo percorso nel sito di controllo, laddove possibile, di analoghe caratteristiche ambientali, tale da coprire una superficie di uguale estensione. La lunghezza del transetto terrà comunque conto dell'estensione del parco eolico in relazione al numero di aerogeneratori previsti. Tale metodo risulta essere particolarmente efficace per l'identificazione delle specie di Passeriformi, tuttavia saranno annottate tutte le specie riscontrate durante i rilevamenti; questi prevedono il mappaggio quanto più preciso di tutti i contatti visivi e canori con gli uccelli che si incontrano percorrendo il transetto preliminarmente individuato e che dovrà opportunamente, ove possibile, attraversare tutti i punti di collocazione delle torri eoliche (ed eventualmente anche altri tratti interessati da tracciati stradali di nuova costruzione). Le attività avranno inizio a partire dall'alba o da tre ore prima del tramonto, ed il transetto sarà percorso a piedi alla velocità di circa 1-1,5 km/h.

In particolare sono previste un minimo di **5 uscite sul campo**, effettuate dal 1° maggio al 30 di giugno, in occasione delle quali saranno mappate su carta (in scala variabile a seconda del contesto locale di studio), su entrambi i lati dei transetti, i contatti con uccelli Passeriformi entro un buffer di 150 m di larghezza, ed i contatti con eventuali uccelli di altri ordini (inclusi i Falconiformi), entro 1000 m dal percorso, tracciando (nel modo più preciso possibile) le traiettorie di volo durante il percorso (comprese le zone di volteggio) ed annotando orario ed altezza minima dal suolo. Al termine dell'indagine saranno ritenuti validi i territori di Passeriformi con almeno 2 contatti rilevati in 2 differenti uscite, separate da un intervallo di 15 gg.

n. rilevatori necessari: 2

### **Verifica presenza/assenza rapaci diurni**

È prevista l'acquisizione di informazioni sull'utilizzo delle aree interessate dall'impianto eolico da parte di uccelli rapaci nidificanti, mediante osservazioni effettuate da transetti lineari su due aree, la prima interessata dall'impianto eolico, la seconda di controllo, laddove possibile.

I rilevamenti saranno effettuati nel corso di **almeno 5 uscite sul campo**, tra il 1° maggio e il 30 di giugno, e si prevede di completare il percorso dei transetti tra le ore 10 e le ore 16, con soste di perlustrazione mediante binocolo 10x42 dell'intorno circostante, concentrate in particolare nei settori di spazio aereo circostante i siti in cui è prevista la collocazione delle torri eoliche.

I contatti con uccelli rapaci rilevati in entrambi i lati dei transetti entro 1000 m dal percorso saranno mappati su carta in scala opportuna, annotando inoltre, in apposita scheda di rilevamento, le traiettorie di volo (per individui singoli o per stormi di uccelli migratori), il comportamento (caccia, voli in termica, posatoi...etc), l'orario delle osservazioni, l'altezza o intervalli di queste approssimativa/e dal suolo.

n. rilevatori necessari: 2

### **Verifica presenza/assenza uccelli notturni**

Saranno effettuati dei rilevamenti notturni specifici al fine di rilevare la presenza/assenza di uccelli notturni, in particolare le specie appartenenti agli ordini degli Strigiformi (rapaci notturni), Caradriformi (Occhione) e Caprimulgiformi (Succiacapre).

I rilevamenti saranno condotti sia all'interno dell'area di pertinenza del parco eolico sia in un'area esterna di confronto avente caratteristiche ambientali quanto più simili all'area del sito di intervento progettuale.

La metodologia prevista consiste nel recarsi sul campo per condurre due sessioni mensili nei mesi di aprile e maggio (**almeno 4 uscite sul campo**) ed avviare le attività di rilevamento dalle ore crepuscolari fino al sopraggiungere dell'oscurità; durante l'attività di campo sarà adottata la metodologia del play-back che consiste nell'emissione di richiami mediante registratore delle specie oggetto di monitoraggio e nell'ascolto delle eventuali risposte degli animali per un periodo non superiore a 5 minuti per ogni specie stimolata. I punti di emissione/ascolto saranno posizionati, ove possibile, presso ogni punto in cui è prevista ciascuna torre eolica, all'interno dell'area del parco stesso ed ai suoi margini, rispettando l'accorgimento di distanziare ogni punto di emissione/ascolto di almeno 200 metri.

n. rilevatori necessari: 2

### **Verifica presenza/assenza uccelli passeriformi nidificanti**

Il metodo di censimento adottato sarà il campionamento mediante punti d'ascolto (*point count*) che consiste nel sostare in punti prestabiliti 10 minuti, annotando tutti gli uccelli visti e uditi entro un raggio di 100 m ed entro un buffer compreso tra i 100 e i 200 m intorno al punto.

I punti di ascolto saranno individuati all'interno dell'area del parco eolico in numero pari al numero di aerogeneratori + 2, ed un numero corrispondente in un'area di controllo adiacente e comunque di simili caratteristiche ambientali; nel caso in cui il numero di aerogeneratori sia uguale a 2 o 3, saranno ugualmente effettuati non meno di 9 punti.

I conteggi, che saranno svolti in condizioni di vento assente o debole e cielo sereno o poco nuvoloso, saranno ripetuti in almeno 8 sessioni per ciascun punto di ascolto (regolarmente distribuiti tra il 15 aprile e il 30 di giugno), cambiando l'ordine di visita di ciascun punto tra una sessione di conteggio e la successiva. Gli intervalli orari di conteggio comprendono il mattino, dall'alba alle successive 4 ore; e la sera, da 3 ore prima del tramonto al tramonto stesso.

n. rilevatori necessari: 2

### **Verifica presenza/assenza uccelli migratori e stanziali in volo**

Saranno acquisite informazioni circa la frequentazione nell'area interessata dal parco eolico da parte di uccelli migratori diurni; il rilevamento consiste nell'effettuare osservazioni da un punto fisso di tutte le specie di uccelli sorvolanti l'area dell'impianto eolico, nonché la loro identificazione, il conteggio, la mappatura su carta delle traiettorie di volo (per individui singoli o per stormi di uccelli migratori), con annotazioni relative al comportamento, all'orario, all'altezza approssimativa dal suolo e all'altezza rilevata al momento dell'attraversamento nell'area in cui si sviluppa il parco eolico. Per il controllo da l punto di osservazione il rilevatore sarà dotato di binocolo 10x40 lo spazio aereo circostante, e con un cannocchiale 20-60x montato su treppiede per le identificazioni a distanza più problematiche.

I rilevamenti saranno condotti dal 15 di marzo al 10 di novembre per un totale di **24 sessioni di osservazione** tra le 10 e le 16; in particolare ogni sessione sarà svolta ogni 12 gg circa; almeno 4

sessioni sono previste nel periodo tra il 24 aprile e il 7 di maggio e 4 sessioni tra il 16 di ottobre e il 6 novembre, al fine di intercettare il periodo di maggiore flusso di migratori diurni. In ogni sessione saranno comunque censite tutte le specie che attraversano o utilizzano abitualmente lo spazio aereo sovrastante l'area del parco eolico.

L'ubicazione del punto di osservazione/i soddisferà i seguenti criteri, qui descritti secondo un ordine di priorità decrescente:

- ogni punto deve permettere il controllo di una porzione quanto più elevata dell'insieme dei volumi aerei determinati da un raggio immaginario di 500 m intorno ad ogni pala.
- ogni punto dovrebbe essere il più possibile centrale rispetto allo sviluppo (lineare o superficiale) dell'impianto;
- saranno preferiti, a parità di condizioni soddisfatte dai punti precedenti, i punti di osservazione che offrono una visuale con maggiore percentuale di sfondo celeste.

n. rilevatori necessari: 2

### **Verifica presenza/assenza chirotteri**

Il monitoraggio, che sarà condotto mediante rilevamenti e indagini sul campo, si svilupperà nelle seguenti fasi operative, di cui si fornisce un computo di risorse necessarie:

#### **1. Analisi e sopralluoghi nell'area del monitoraggio:**

Ricognizione conoscitiva dei luoghi interessati, con la localizzazione dei punti prescelti per il monitoraggio, sia nell'area del parco eolico, sia nell'area di controllo e organizzazione piano operativo. Analisi del materiale bibliografico. Ricerca della presenza di rifugi di pipistrelli nel raggio di 10 Km e della presenza di importanti colonie, mediante sopralluoghi ed interviste ad abitanti della zona; controlli periodici nei siti individuati effettuati nell'arco di tutto il ciclo annuale.

#### **2. Monitoraggi notturni (periodo marzo-ottobre):**

Attività di campo per la valutazione dell'attività dei pipistrelli mediante la registrazione dei suoni in punti di rilevamento da postazione fissa, stabiliti nel piano operativo, presso ogni sito in cui è prevista la collocazione delle torri eoliche come da progetto, ed in altrettanti punti di medesime caratteristiche ambientali presso un'area di controllo.

- n. 8 uscite, nel periodo compreso tra il 15 marzo ed il 15 maggio
- n. 4 uscite nel periodo compreso tra l'1 giugno ed il 15 luglio
- n. 4 uscite nel periodo compreso tra l'1 agosto ed il 30 agosto
- n. 8 uscite nel periodo compreso tra l'1 settembre ed il 31 ottobre

L'attività dei pipistrelli viene monitorata attraverso la registrazione dei contatti con rivelatori elettronici di ultrasuoni (Bat detector). Verranno utilizzati due Bat detector Pettersson D980 e D240 in modalità Eterodine e Time expansion, con registrazione dei segnali su supporto digitale, in formato WAV, successivamente analizzati mediante il software Batsound della Pettersson Elektronik (vedi punto seguente).

3. Analisi in laboratorio dei segnali registrati sul campo con esame e misurazione dei parametri degli impulsi dei pipistrelli, e determinazione ove possibile della specie o gruppo di appartenenza. Le elaborazioni descriveranno il periodo e lo sforzo di campionamento, con valutazione dell'attività dei

pipistrelli, espressa come numeri di contatti/tempo di osservazione, presenza di rifugi e segnalazione di colonie.

4. Stesura relazioni con risultati dell'attività svolta, riportanti i dati rilevati ed i riferimenti cartografici.

Tabella 4.6 – Cronoprogramma attività di monitoraggio ante operam

ATTIVITÀ DI MONITORAGGIO	N° USCITE SUL CAMPO MENSILI											
	G	F	M	A	M	G	L	A	S	O	N	D
verifica presenza/assenza di siti riproduttivi di rapaci diurni				1	2	1						
verifica presenza/assenza di avifauna lungo transetti lineari					3	2						
verifica presenza/assenza rapaci diurni					3	2						
verifica presenza/assenza uccelli notturni				2	2							
verifica presenza/assenza uccelli passeriformi nidificanti				2	3	3						
verifica presenza/assenza uccelli migratori e stanziali in volo			3	4	2	2	3	2	2	4	2	
verifica presenza/assenza chiroterti			2	3	3	2	2	4	4	4		

### 4.3.2 Monitoraggio post operam

#### 4.3.2.1 Obiettivi

Al fine di accertare adeguatamente i potenziali effetti degli aerogeneratori in progetto sulle specie avifaunistiche e sui chiroterti, le analisi condotte suggeriscono l'opportunità di prevedere la predisposizione ed attuazione di un piano di monitoraggio in fase di esercizio volto alla verifica dell'impatto da collisione sulle specie di avifauna e sui chiroterti secondo principi di base di seguito riportati.

#### 4.3.2.2 Modalità di rilevamento

Al fine di definire una metodologia riconosciuta sia dal mondo scientifico che, nella prassi operativa, dalle amministrazioni pubbliche territoriali, sono stati consultati alcuni documenti che pur non essendo dei riferimenti vincolanti, rappresentano comunque un valido supporto tecnico per l'applicazione delle metodologie di indagine da impiegare sul campo ed in sede di elaborazione per questo tipo di indagine faunistica. Nel caso specifico sono stati consultati i seguenti testi:

- Protocollo di Monitoraggio dell'Osservatorio Nazionale su Eolico e Fauna – ANEV, LEGAMBIENTE, ISPRA;
- Protocollo per l'indagine dell'avifauna e dei chiroterteri nei siti proposti per la realizzazione di parchi eolici – Regione Piemonte;
- Protocollo per l'indagine dell'avifauna e dei chiroterteri nei siti proposti per la realizzazione di parchi eolici – Regione Liguria;
- Linee guida per la valutazione di impatto ambientale degli impianti eolici – Regione Toscana;
- Linee guida per la valutazione di impatto ambientale degli impianti eolici – Regione Puglia;
- Eolico e Biodiversità – WWF Italia ONG-ONLUS;
- Wind energy developments and Natura 2000 – UE Guidance Document.

Il proposto piano di monitoraggio *post-operam* è finalizzato ad assicurare un controllo periodico presso le piazzole di servizio di ciascuna torre per accertare l'eventuale presenza di spoglie di uccelli o chiroterteri deceduti o feriti in conseguenza dell'impatto con le pale in rotazione. In accordo con le metodologie in uso per questo tipo di attività, il monitoraggio proposto avrà una durata di due anni.

I principali obiettivi che si prefigge un piano di monitoraggio *post-operam* di questo tipo sono:

1. Valutazione dell'entità dell'impatto eolico sull'avifauna e sulla chiroterterofauna;
2. Stima del tasso di mortalità.

A tal fine, saranno oggetto di verifica periodica opportune aree campione, la cui individuazione sarà concordata con gli Enti competenti; la zona controllata avrà una forma indicativamente circolare di raggio pari a 100 metri. All'interno della superficie di indagine il rilevatore percorrerà dei transetti, individuati in base alla tipologia di destinazione d'uso del suolo, anche segnando il tracciato sul campo con dei picchetti, al fine di campionare omogeneamente tutta la superficie con un'andatura regolare e lenta; le operazioni di controllo avranno inizio un'ora dopo l'alba.

Qualora sia riscontrata la presenza di animali morti o feriti saranno annotati i seguenti dati:

- a) coordinate GPS della specie rinvenuta;
- b) orientamento in rapporto all'aerogeneratore;
- c) distanza dalla base della torre;
- d) stato apparente del cadavere;
- e) identificazione della specie;
- f) probabile età;
- g) sesso;
- h) altezza della vegetazione nel luogo del rinvenimento;
- i) condizioni meteo al momento del rinvenimento e fasi della luna.

Inoltre, sarà determinato un coefficiente di correzione proprio del sito (coefficiente di scomparsa dei cadaveri) utilizzando dei cadaveri test (mammiferi o uccelli) morti naturalmente.

Qualora gli eventuali resti di animali ritrovati non consentissero un'immediata identificazione della specie, gli stessi resti saranno conferiti ai centri di recupero fauna selvatica RAS-Ente Foreste

presenti in provincia di Sassari (centro di Bonassai) o in provincia di Cagliari (centro di Monastir) affinché possano essere eseguite indagini più approfondite.

Nei due anni di monitoraggio si prevede l'elaborazione di due relazioni ogni dodici mesi sullo stato dei risultati conseguiti; per ognuna delle aree oggetto di controllo, dovranno essere indicate la lista delle specie ritrovate, lo status di protezione, la fenologia e la sensibilità generalmente riscontrata in bibliografia delle specie al potenziale impatto dell'eolico.

La relazione tecnica finale riporterà, oltre all'insieme dei dati contenuti nei precedenti elaborati, lo sforzo di campionamento realizzato, le specie colpite e la loro frequenza, anche in rapporto alla loro abbondanza nell'area considerata, i periodi di maggiore incidenza degli impatti, sia in riferimento all'avifauna che alla chiropterofauna, gli impatti registrati per ogni torre, con l'individuazione delle torri che rivelino i maggiori impatti sulla fauna alata.

Nel prospetto seguente, per ogni mese è indicato il numero previsto di controlli che verranno svolti nelle superfici in prossimità delle aree campione individuate:

Periodo di indagini	Gen	Feb	Mar	Apr	Mag	Giu	Lug	Ago	Set	Ott	Nov	Dic
Frequenza controlli	4	4	6	6	4	4	4	4	6	6	4	4

Nei mesi di Marzo, Aprile, Settembre ed Ottobre saranno intensificate le ricerche sul campo rispetto ai restanti mesi in quanto tali periodi coincidono con i passi migratori primaverili ed autunnali.

#### 4.3.3 Azioni correttive

Rilevato che le interdistanze utili previste tra le macchine eoliche consentono ragionevolmente di escludere situazioni di criticità in termini di riduzione degli spazi di volo, laddove durante il monitoraggio *post-operam*, in concomitanza con determinati periodi, fossero rilevate carcasse di specie di particolare interesse conservazionistico, o eventualmente un numero elevato di collisioni su qualunque specie, si indagherà sulle possibili cause al fine di individuare eventuali azioni correttive.

#### 4.3.4 Responsabile delle attività

Le attività di monitoraggio degli aspetti faunistici sono eseguite, su incarico di GRV Wind Sardegna 7 srl, esclusivamente da personale laureato e di provata esperienza in materia.



## 5 RESTITUZIONE DEI DATI

I dati raccolti durante lo sviluppo del PMA, sia derivanti dalle attività di monitoraggio svolte, sia derivanti da terze parti, verranno restituiti in un documento dal nome “Monitoraggio della Qualità Ambientale” redatto alla fine dell’anno di monitoraggio.

Il report sarà costituito da tutte le informazioni e risultati necessari a determinare:

- la verifica del corretto svolgimento del monitoraggio;
- definizione di tutti i più opportuni interventi correttivi alle attività di monitoraggio e misure di salvaguardia, qualora se ne rilevasse la necessità, anche in riferimento al verificarsi di eventuali situazioni di criticità ambientale;
- interpretazione e valutazione dei risultati delle campagne di misura;
- predisposizione di tutte le ulteriori elaborazioni necessarie alla leggibilità ed interpretazione dei risultati;
- correlazione dei risultati delle campagne di misura con eventuali elaborazioni modellistiche.

La valutazione dei potenziali effetti indotti dalla realizzazione dell’opera verrà effettuata per confronto dei dati di monitoraggio con lo stato ambientale esistente e con riferimento al quadro evolutivo dei fenomeni naturali, ricostruito e aggiornato nel corso delle fasi di cantiere ed esercizio.

Il report sarà corredato dalla cartografia con l’indicazione dei punti di monitoraggio e dalle schede dati che, per ogni punto, riassumeranno tutti i valori misurati o raccolti secondo lo schema indicato in Figura 5.1.

Area di indagine			
Codice Area di indagine			
Territori interessati			
Destinazione d'uso prevista dal PRG			
Uso reale del suolo			
Descrizione e caratteristiche morfologiche			
Fattori/elementi antropici e/o naturali che possono condizionare l'attuazione e gli esiti del monitoraggio			
Stazione/Punto di monitoraggio			
Codice Punto			
Regione		Provincia	
Comune		Località	
Sistema di riferimento		Datum	LAT LONG
Descrizione			
Componente ambientale			
Fase di Monitoraggio		<input type="checkbox"/> Ante opera <input type="checkbox"/> Corso d'opera <input type="checkbox"/> Post opera	
Parametri monitorati			
Strumentazione utilizzata			
Periodicità e durata complessiva dei monitoraggi			
Campagne			
Ricettore/i			
Codice Ricettore			
Regione		Provincia	
Comune		Località	
Sistema di riferimento		Datum	LAT LONG
Descrizione del ricettore		(es. scuola, area naturale protetta)	

Figura 5.1 - Contenuti informativi della scheda di sintesi