

**FG165**

TRATTE	EB02 - Cabina di smistamento EB03 - EB04
N. LINEE INTERRATE	2
SEZIONE	3x1x240 mmq 3x1x95 mmq
LUNGHEZZA	1600 m 700 m

TRATTA	EB01 - EB02
N. LINEE INTERRATE	1
SEZIONE	3x1x95 mmq
LUNGHEZZA	500 m

TRATTA	EB02 - Cabina di smistamento
N. LINEE INTERRATE	1
SEZIONE	3x1x240 mmq
LUNGHEZZA	1600 m

**FG 166**

TRATTA	EB01 - Anemometro
N. LINEE INTERRATE	1
SEZIONE	2x1x6 mmq + G/V
LUNGHEZZA	900 m

**FG 167**

**FG 183**



**LEGENDA**

- Aerogeneratore da installare
- Cavidotto interrato MT da realizzare
- Confine Catastale
- EB...** Sigla e numerazione identificativa dell'aerogeneratore
- Torre anemometrica impianto da installare

Regione: Sicilia  
 Provincia: Trapani  
 Comune: Marsala  
 Localita': Baglio Nasco

Integrale ricostruzione - Impianto eolico esistente di Baglio Nasco  
 Progetto Definitivo

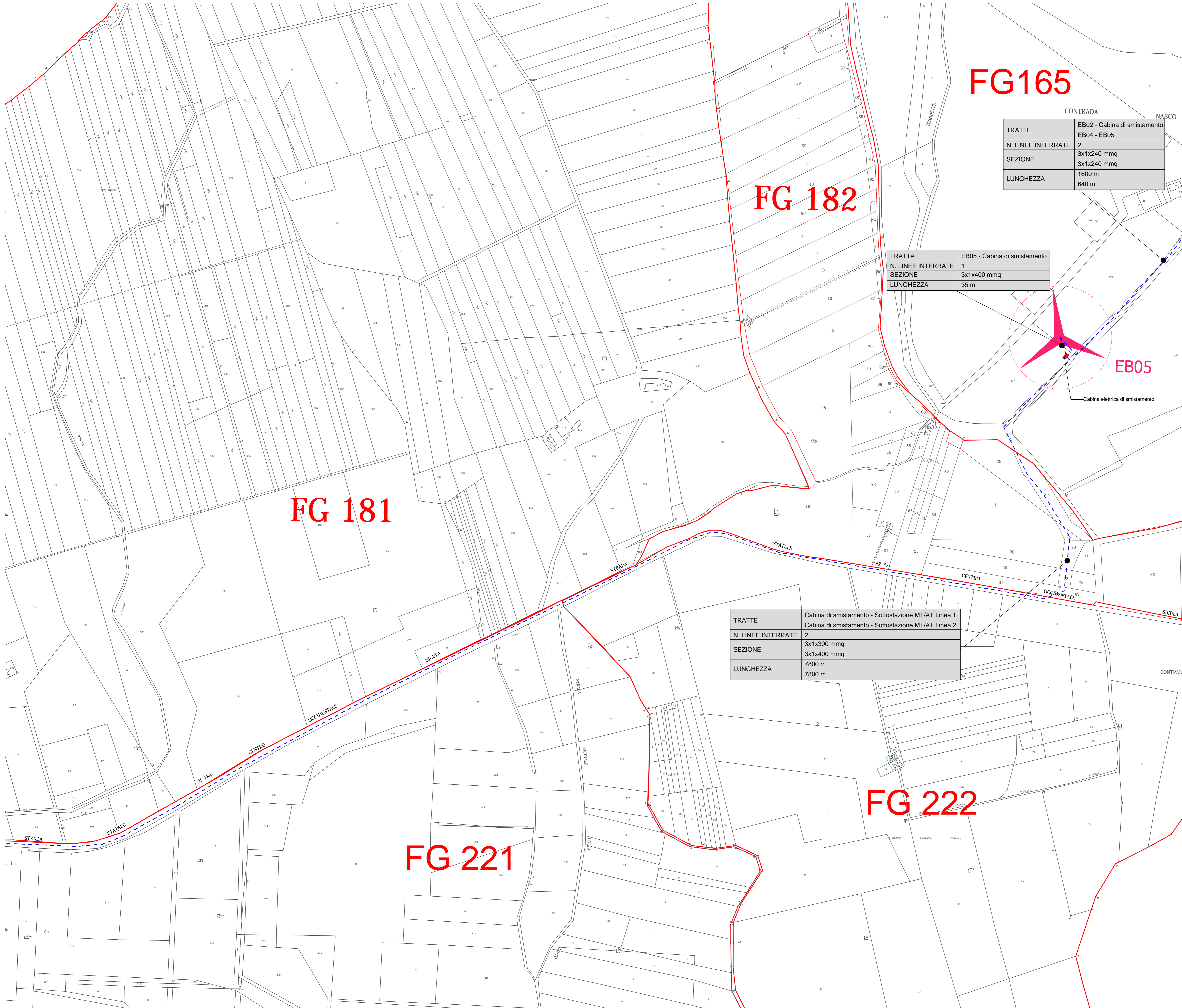
TITOLO:  
 Planimetria inquadramento su base Catastale (percorso cavidotto) -Stral. 1 di 5  
 CODICE ELABORATO GRAFICO

**I / EOL / E / BN03 / PDF / PLC / 027 - b**

Visti / Timbrati:  
 Note:

REVISIONI				
Data	Rev.	Descrizione revisione	Elaborato	Approvato
04/03/2022	b	Revisione firme e data	E. Calabro	F. Gagliano
02/09/2021	a	Definitiva	A. Di Turchio	F. Gagliano

**asja** ASIA AMBIENTE ITALIA S.p.A.  
 1 - 10008 - Strada 100 Via Ivrea, 70  
 T +39 011 95 79 211  
 F +39 011 95 79 245  
 www.asja-energy.it



**FG165**

CONTRADA NASCO	
TRATTE	EB02 - Cabina di smistamento EB04 - EB05
N. LINEE INTERRATE	2
SEZIONE	3x1x240 mmq 3x1x240 mmq
LUNGHEZZA	1600 m 640 m

**FG 182**

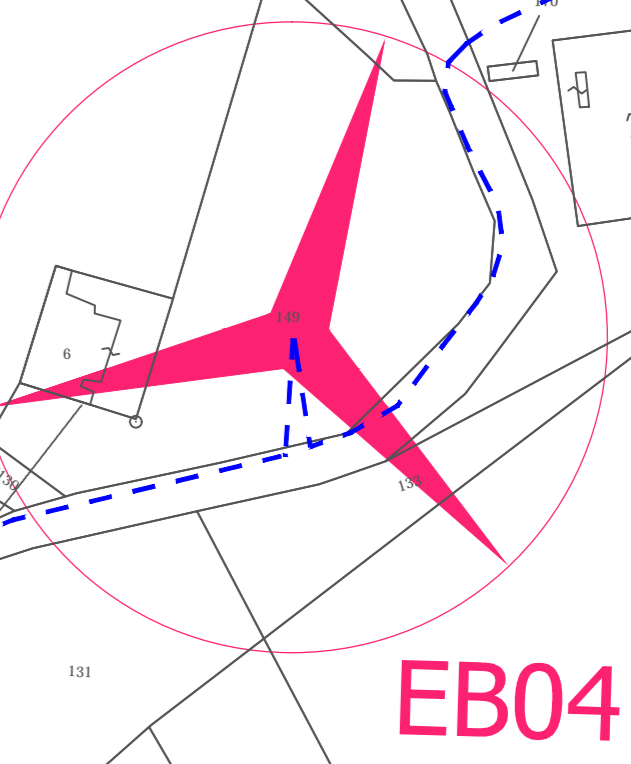
TRATTA	EB05 - Cabina di smistamento
N. LINEE INTERRATE	1
SEZIONE	3x1x400 mmq
LUNGHEZZA	35 m

**FG 181**

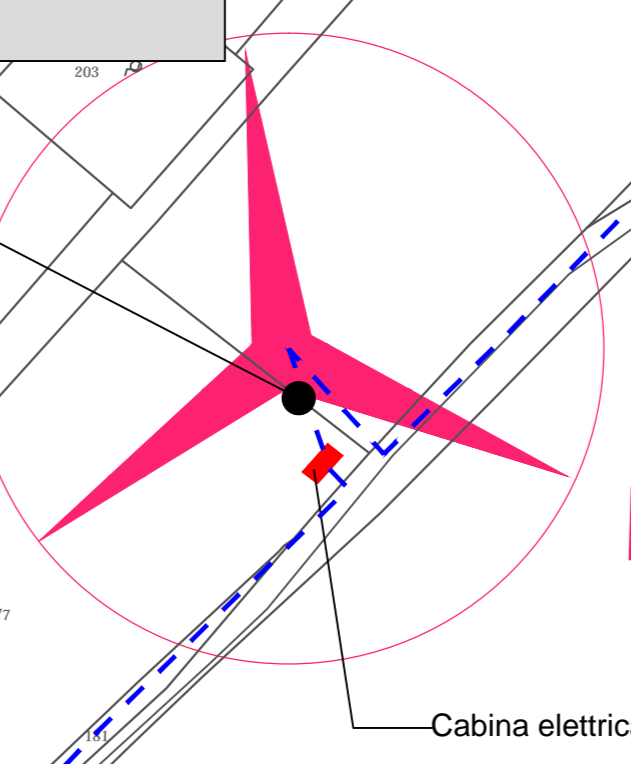
TRATTE	Cabina di smistamento - Sottostazione MT/AT Linea 1 Cabina di smistamento - Sottostazione MT/AT Linea 2
N. LINEE INTERRATE	2
SEZIONE	3x1x300 mmq 3x1x400 mmq
LUNGHEZZA	7800 m 7800 m

**FG 221**

**FG 222**

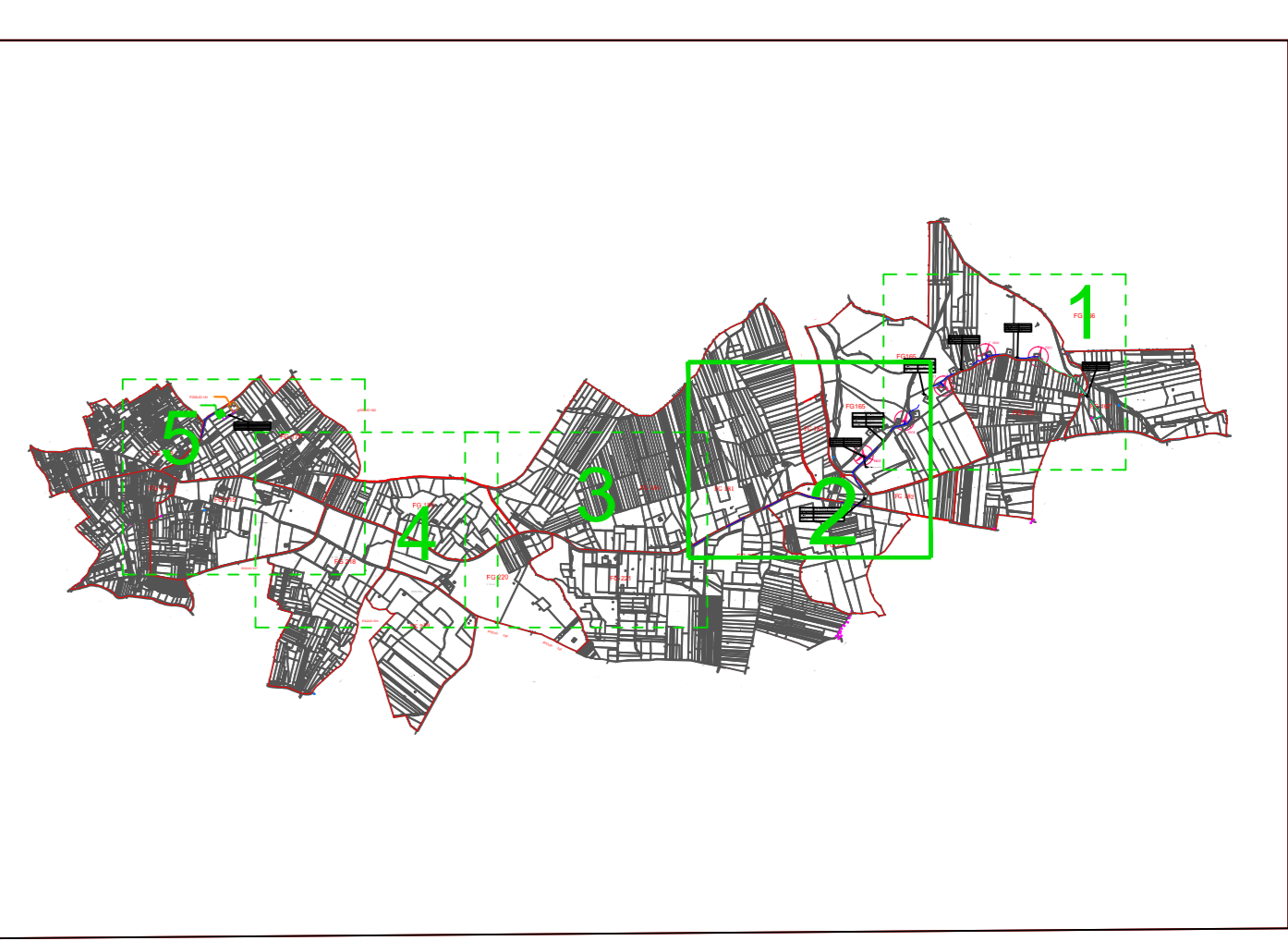


**EB04**



**EB05**

Cabina elettrica di smistamento



**LEGENDA**

- Aerogeneratore da installare
- Cavidotto interrato MT da realizzare
- Confine Catastale
- EB...** Sigla e numerazione identificativa dell'aerogeneratore

Regione: Sicilia  
 Provincia: Trapani  
 Comune: Marsala  
 Localita': Baglio Nasco

Integrale ricostruzione - Impianto eolico esistente di Baglio Nasco  
 Progetto Definitivo

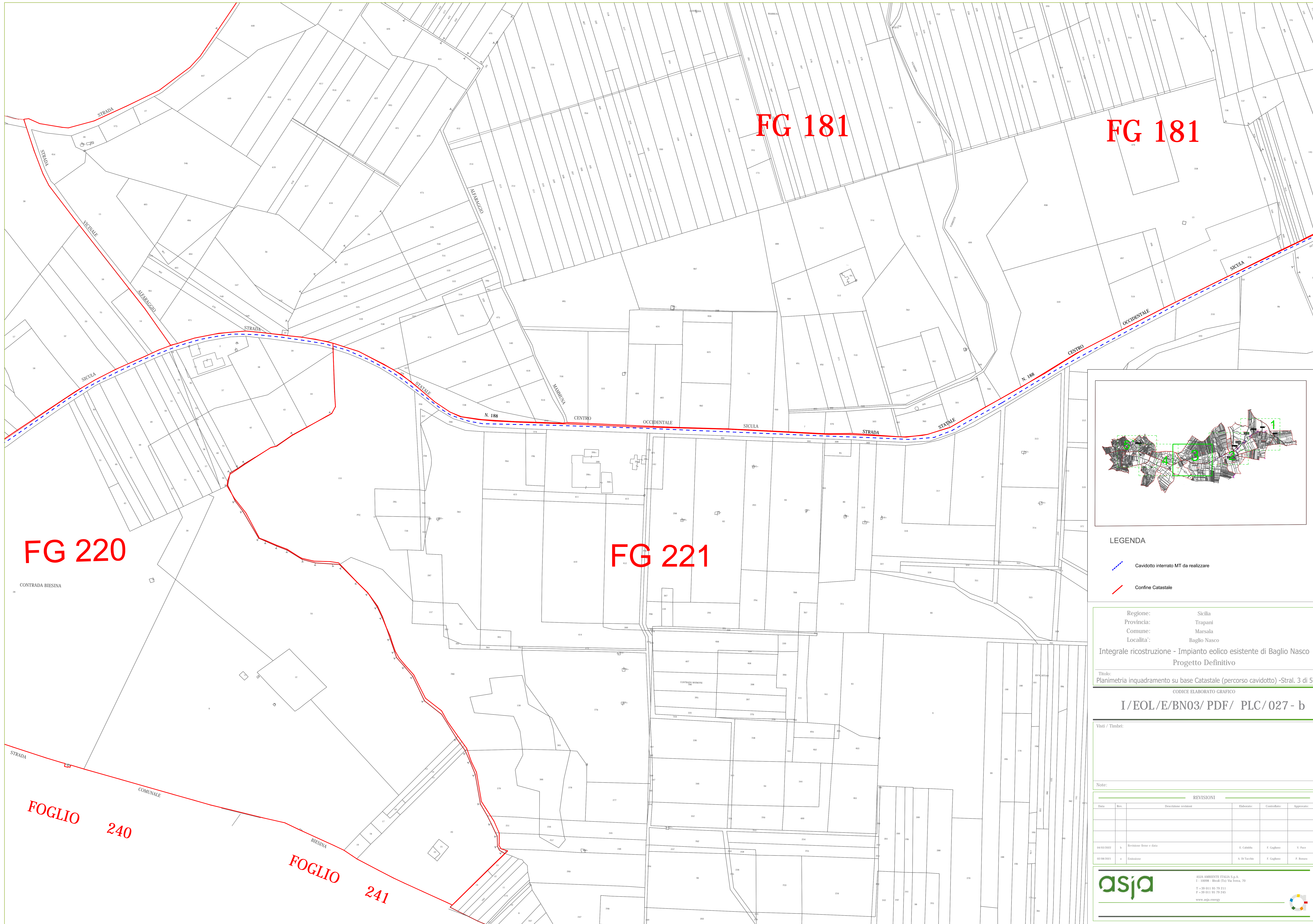
TITOLO:  
 Planimetria inquadramento su base Catastale (percorso cavidotto) -Stral. 2 di 5

CODICE ELABORATO GRAFICO  
**I/EOL/E/BN03/ PDF/ PLC/027 - b**

Visti / Timbrati:  
 Note:

REVISIONI				
Data	Rev.	Descrizione revisione	Elaborato	Approvato
04/03/2022	b	Revisione firme e data	E. Calabrese	F. Gagliano
02/09/2021	a	Definitiva	A. Di Tommaso	F. Gagliano

**asja** ASIA AMBIENTE ITALIA S.p.A.  
 1 - 10008 - Strada 100 Via Isonzo, 70  
 T +39 011 95 79 211  
 F +39 011 95 79 245  
 www.asja-energy.it



**FG 181**

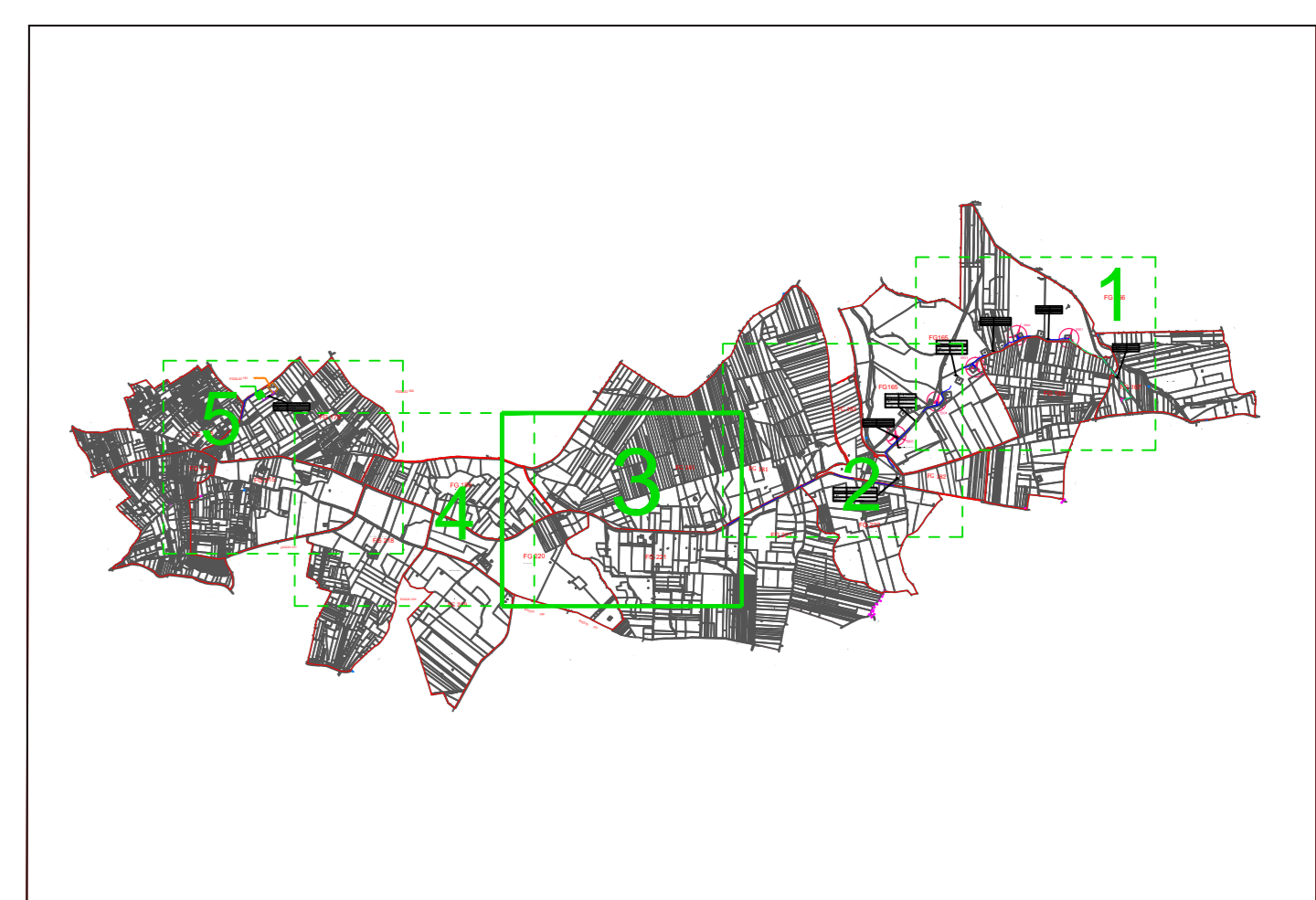
**FG 181**

**FG 220**

**FG 221**

**FOGLIO 240**

**FOGLIO 241**



**LEGENDA**

- Cavidotto interrato MT da realizzare
- Confine Catastale

Regione: Sicilia  
 Provincia: Trapani  
 Comune: Marsala  
 Localita': Baglio Nasco

**Integrale ricostruzione - Impianto eolico esistente di Baglio Nasco  
 Progetto Definitivo**

TITOLO:  
**Planimetria inquadramento su base Catastale (percorso cavidotto) -Stral. 3 di 5**

CODICE ELABORATO GRAFICO

**I / EOL / E / BN03 / PDF / PLC / 027 - b**

Visti / Timbrati:

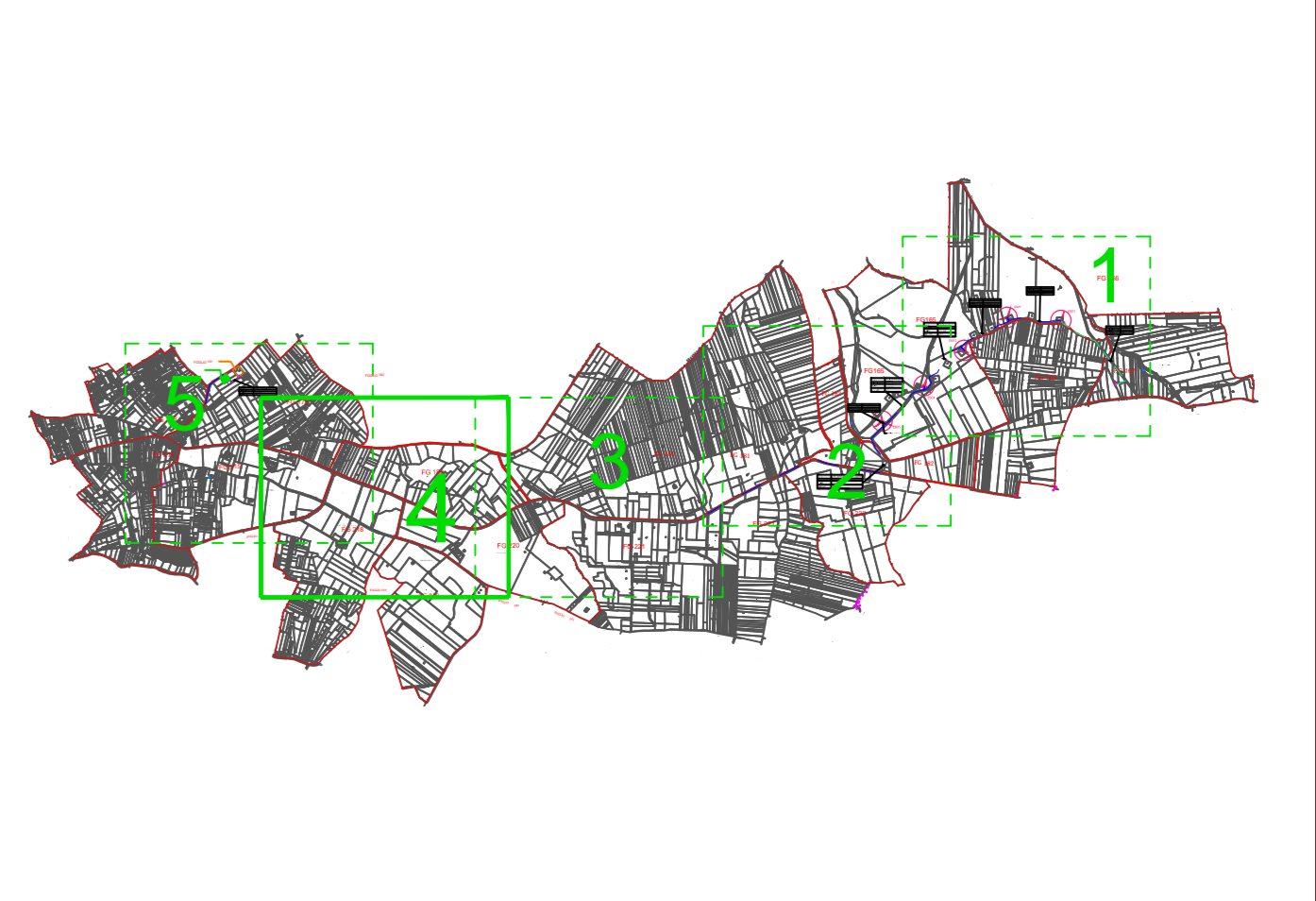
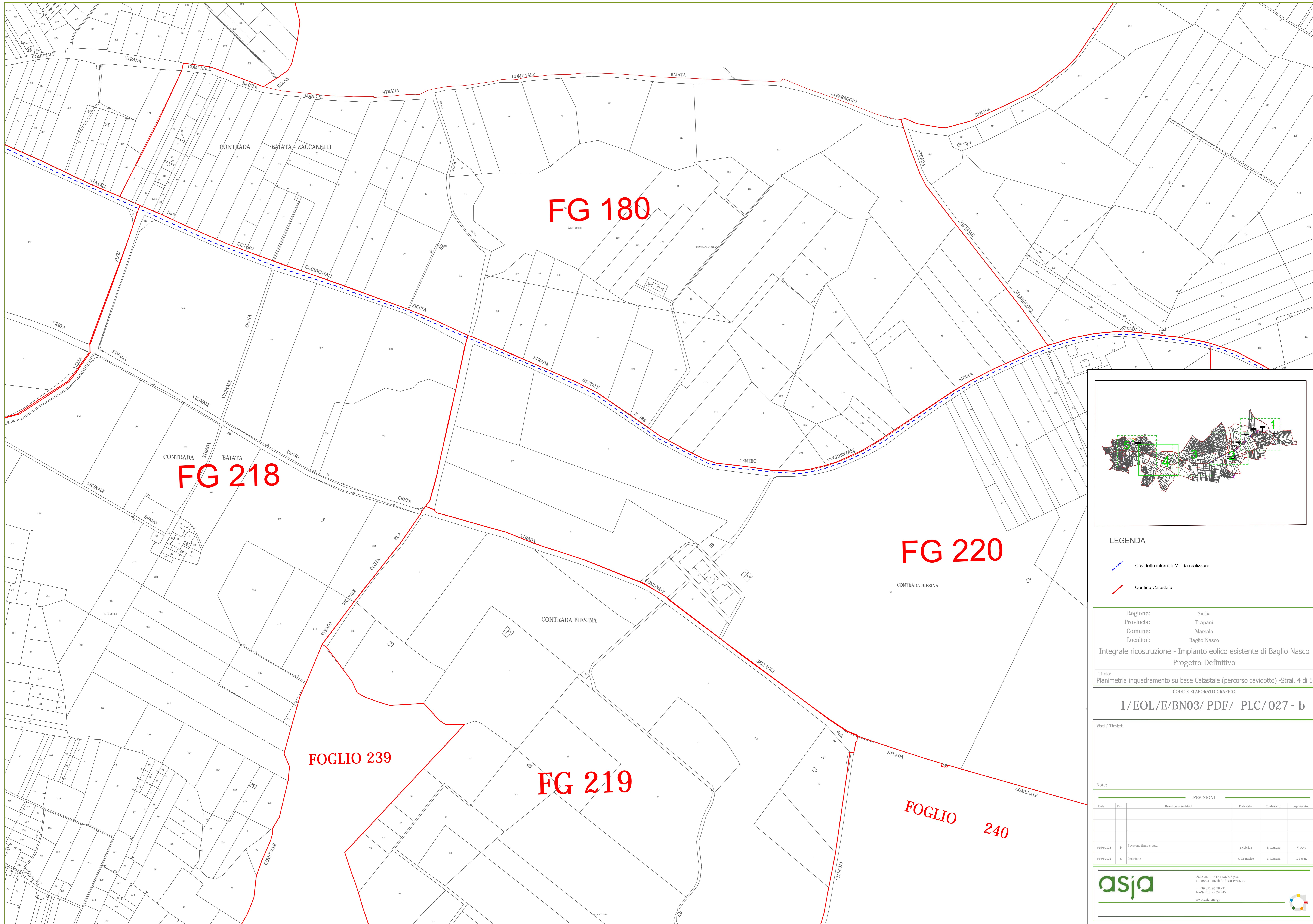
Note:

REVISIONI				
Data	Rev.	Descrizione revisione	Elaborato	Approvato
04/03/2022	b	Revisione firme e data	E. Calabrese	F. Gagliano V. Pace
02/09/2021	a	Definitiva	A. Di Turchio	F. Gagliano P. Romera



ASJA AMBIENTE ITALIA S.p.A.  
 I - 10038 - Strada 100 - Via Ivrea, 70  
 T +39 011 95 79 211  
 F +39 011 95 79 245  
 www.asja-energy.it





- LEGENDA**
- Cavidotto interrato MT da realizzare
  - Confine Catastale

Regione: Sicilia  
 Provincia: Trapani  
 Comune: Marsala  
 Localita': Baglio Nasco  
**Integrale ricostruzione - Impianto eolico esistente di Baglio Nasco**  
 Progetto Definitivo  
 Titolo:  
**Planimetria inquadramento su base Catastale (percorso cavidotto) -Stral. 4 di 5**

CODICE ELABORATO GRAFICO  
**I/EOL/E/BN03/ PDF/ PLC/027 - b**

Visti / Timbri:  
 Note:

REVISIONI				
Data	Rev.	Descrizione revisione	Elaborato	Approvato
04/03/2022	b	Revisione firme e data	E. Calabro	F. Gagliano V. Pace
02/08/2021	a	Definitiva	A. Di Tacchio	F. Gagliano P. Romera

ASIA AMBIENTE ITALIA S.p.A.  
 I - 10008 - Strada 170 - Via Ivrea, 70  
 T +39 011 95 79 211  
 F +39 011 95 79 245  
 www.asja-energy.it

FOGLIO 161

FOGLIO 162

FG 179

FG 178

FG 214

FG 215

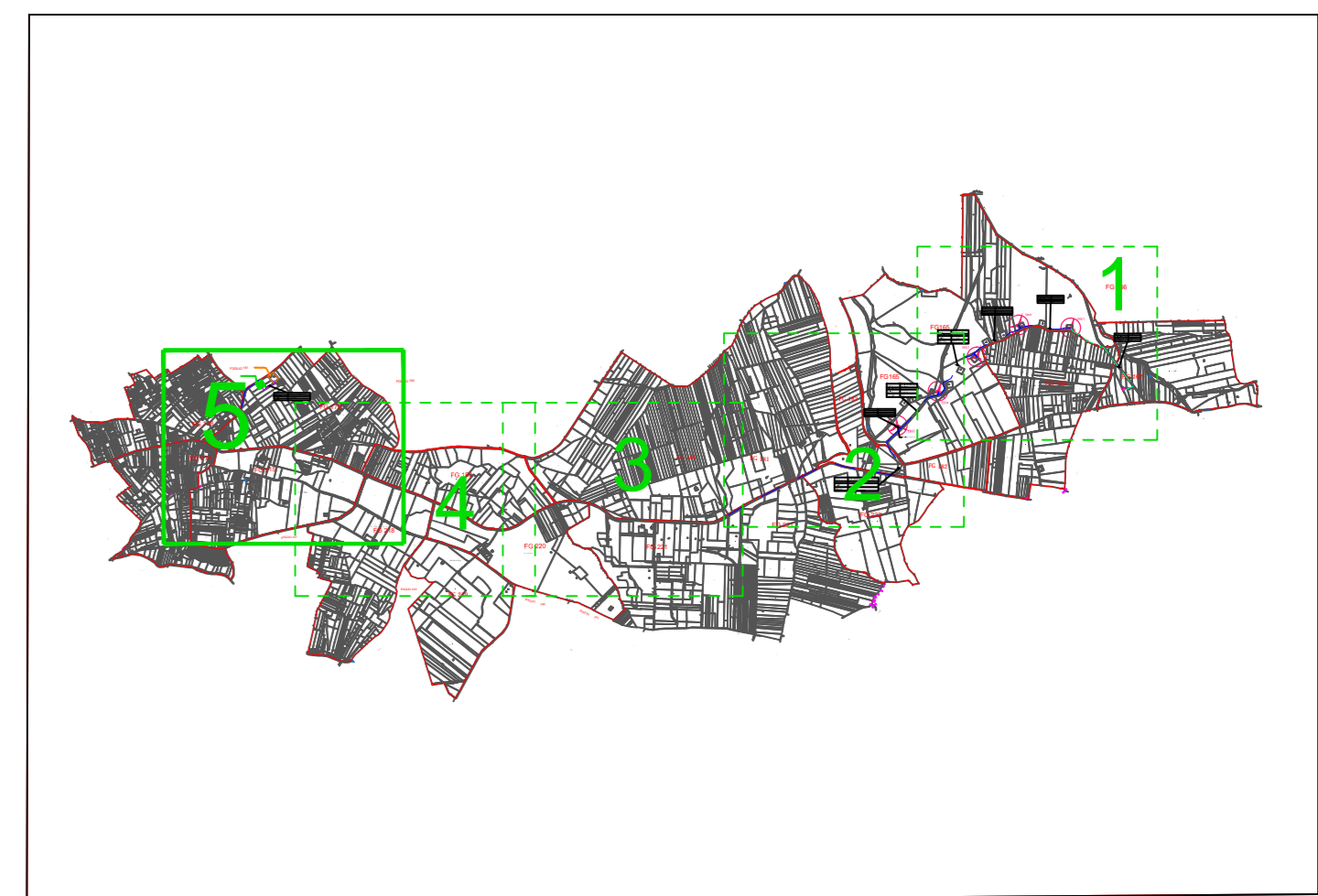
FG 218

FOGLIO 217




CP Matarocco esistente  
E-Distribuzione

Area Stazione Utente da realizzare

TRATTA	Sottostazione MT/AT - CP Matarocco
N. LINEE INTERRATE	1
SEZIONE	3x1x400 mmq
LUNGHEZZA	160 m



LEGENDA

-  Cavidotto interrato MT da realizzare
-  Cavidotto AT da realizzare
-  Confine Catastale

Regione: Sicilia  
 Provincia: Trapani  
 Comune: Marsala  
 Localita': Baglio Nasco

Integrale ricostruzione - Impianto eolico esistente di Baglio Nasco  
 Progetto Definitivo

Titolo:  
 Planimetria inquadramento su base Catastale (percorso cavidotto) -Stral. 5 di 5  
 CODICE ELABORATO GRAFICO

I/EOL/E/BN03/ PDF/ PLC/027 - b

Visti / Timbrati:

Note:

REVISIONI				
Data	Rev.	Descrizione revisione	Elaborato	Approvato
04/03/2022	b	Revisione firme e data	E. Calabro	F. Gagliano V. Pace
02/09/2021	a	Definitiva	A. Di Trocchio	F. Gagliano F. Rosera



ASIA AMBIENTE ITALIA S.p.A.  
 I - 10008 - Strada 1700 Via Ivrea, 70  
 T +39 011 95 79 211  
 F +39 011 95 79 245  
 www.asja-energy.it