

Data: 04 aprile 2022, 19:54:51
Da: Posta Certificata Legalmail <posta-certificata@legalmail.it>
A: brindisienergia1@legalmail.it
Tipo: Ricevuta di accettazione
Oggetto: ACCETTAZIONE: richiesta certificato di destinazione urbanistica:
Allegati: daticert.xml (879 B)
smime.p7s (9.2 KB)

Ricevuta di accettazione

Il giorno 04/04/2022 alle ore 19:54:51 (+0200) il messaggio "richiesta certificato di destinazione urbanistica:" proveniente da "brindisienergia1@legalmail.it" ed indirizzato a:

comunemontemilone@cert.ruparbasilicata.it ("posta certificata")
è stato accettato dal sistema ed inoltrato.

Identificativo messaggio: F55D3285.012AB981.F5B7192B.2DA5F681.posta-certificata@legalmail.it

Questa ricevuta, per Sua garanzia, è firmata digitalmente.
La preghiamo di conservarla come attestato dell'invio del messaggio

Acceptance receipt

On 04/04/2022 at 19:54:51 (+0200) the message, "richiesta certificato di destinazione urbanistica:", sent by "brindisienergia1@legalmail.it" and addressed to:

comunemontemilone@cert.ruparbasilicata.it ("posta certificata")
was accepted by the certified email system.

Message ID: F55D3285.012AB981.F5B7192B.2DA5F681.posta-certificata@legalmail.it

As a guarantee to you, this receipt is digitally signed.
Please keep it as a certificate of delivery of the message.

LOPEZ
MARTINEZ
LUIS
15.04.2022
09:02:41
GMT+00:00



Data: 04 aprile 2022, 19:54:56
Da: posta-certificata@pec.aruba.it
A: brindisienergia1@legalmail.it
Tipo: Ricevuta di avvenuta consegna
Oggetto: CONSEGNA: richiesta certificato di destinazione urbanistica:
Allegati: daticert.xml (1.3 KB)
postacert.eml (5.7 MB) **Messaggio di posta elettronica**
smime.p7s (9.0 KB)

Ricevuta di avvenuta consegna

Il giorno 04/04/2022 alle ore 19:54:56 (+0200) il messaggio "richiesta certificato di destinazione urbanistica:" proveniente da "brindisienergia1@legalmail.it" ed indirizzato a "comunemontemilone@cert.ruparbasilicata.it" è stato consegnato nella casella di destinazione.
Identificativo messaggio: F55D3285.012AB981.F5B7192B.2DA5F681.posta-certificata@legalmail.it


Messaggio di posta elettronica allegato :	postacert.eml
---	---------------

Data: 04 aprile 2022, 19:54:47
Da: brindisienergia1 <brindisienergia1@legalmail.it>
A: comunemontemilone@cert.ruparbasilicata.it
Tipo: Messaggio originale
Oggetto: richiesta certificato di destinazione urbanistica:
Allegati: Richiesta CDU Montemilone (PZ)_signed.pdf (5.7 MB)
be1 70€ .pdf (10.1 KB)

Buongiorno,
si allega l'istanza e l'attestato di pagamento relativo a quanto indicato all'oggetto della presente.
Cordiali saluti

Brindisi Energia1 srl

Nueva Transferencia

 **Transferencia enviada correctamente**

Resguardo de la transferencia

Datos generales

Cuenta origen: ES34 2100 3356 6722 0008 7351
Cuenta beneficiario: IT66J0542404297000020040008
Importe: 70,00 EUR
Cargo de los gastos: Todos, excepto los de CaixaBank, a cargo del beneficiario (SHA) (SEPA)
Fecha envío: 04/04/2022
Concepto: Richiesta C.D.U.

Datos del ordenante

N.I.F.: N0175913C
Nombre: BRINDISI ENERGIA1 S.R.L.
Dirección: CORSO LIBERTA 17
Población: VERCELLI
Cuenta origen: ES34 2100 3356 6722 0008 7351

Datos del banco destino

Código SWIFT: BPBAIT3BXXX
Código del banco destino: 0542404198
Nombre: BANCA POPOLARE DI BARI S.C.A.R.L.
Oficina: CORSO CAVOUR 84
Población: BARI
País: ITALIA

Datos del beneficiario

Número de cuenta o IBAN: IT66J0542404297000020040008
Nombre: Comune di Montemilone PZ
País: ITALIA

Servicios Adicionales

Salida inmediata: No
Acuse de recibo: No
Modificación fecha recepción: No
Fecha prevista recepción: Fecha de envío + 1 día hábil - 05/04/2022. El día hábil se considera respecto al mercado de divisas. La recepción se refiere a la fecha valor en el extracto del destinatario.
Aviso al beneficiario: No

Datos adicionales

Se aplica financiación: No
Se aplica cobertura de cambio: No

Liquidación

IMPORTE SOLICITADO TRANSFERENCIA 70,00 EURO

CONTRAVALOR	70,00 EURO
EMISION TRANSFERENCI	0,00 EURO
IMPORTE LÍQUIDO	70,00 EURO
FECHA VALOR	05/04/2022

Al Signor Sindaco
di MONTEMILONE (PZ)
PEC: comunemontemilone@cert.ruparbasilicata.it

OGGETTO: richiesta certificato di destinazione urbanistica ai sensi dell'art. 30 del D.P.R. 380/2001.

Il sottoscritto LOPEZ MARTINEZ LUIS, nato a Elche (Spagna) il 11/04/1979, C.F.: LPZLSU79D11Z131, in qualità di rappresentante legale della società **BRINDISI ENERGIA1 S.R.L.** con sede a Vercelli (VC), Corso Libertà n.17 – CAP 13100 P.IVA 02728360021, PEC: brindisienergia1@legalmail.it ,

chiede

Che gli sia rilasciato un certificato di destinazione urbanistica:

- In bollo;
 In esenzione di bollo ai sensi della legge sulla "Formazione della proprietà contadina";
 In esenzione di bollo per uso successione;
 In esenzione di bollo ai sensi _____,
relativo al/i terreno/i riportato/i nel prospetto a tergo.

A tal fine, ai sensi del D.P.R. N° 445/2000,

dichiara

- Di essere consapevole che in caso di dichiarazione mendace sarà punito ai sensi del Codice Penale (art. 76 del D.P.R. 445/2000) e, inoltre, qualora dal controllo effettuato dovesse emergere la non veridicità del contenuto di taluna delle dichiarazioni rese, decadrà dai benefici conseguenti al provvedimento eventualmente emanato sulla base delle dichiarazioni non veritiere (art. 75 del D.P.R. 445/2000);
- Di autorizzare la raccolta dei dati per l'emanazione del provvedimento amministrativo ai sensi dell'art. 10 della legge 675/1996 e successive modificazioni e integrazioni;
- Che sui terreni riportati nel prospetto:
 - non ricade alcun manufatto;
 - sulla particella/e _____ del/i foglio/i _____ ricade un manufatto edilizio adibito a _____, realizzato anteriormente al 1° settembre 1967 e sino a oggi mai modificato;
 - sulla particella/e _____ del/i foglio/i _____ ricade un manufatto edilizio adibito a _____, realizzato con Licenza/Autorizzazione/Concessione/D.I.A./Permesso di costruire N° _____ del _____ e modificato con Licenza/Autorizzazione/Concessione/D.I.A./Permesso di costruire N° _____ del _____.

All'uopo allega:

- x visura/e catastale/i;
 x planimetria/e catastale/i o firmata/e da un tecnico abilitato;
 x attestazione di versamento di € 70,00 (47 particelle) per diritti di segreteria, c.c.p. 11840857, Comune di Montemilone (PZ) - IBAN Banca Popolare di Bari
 x IT 66J0542404297000020040008, con causale "Richiesta C.D.U.";

x fotocopia di un documento di riconoscimento;

N° 2 marca da bollo da € 16,00 che verranno consegnate al ritiro della certificazione;

PROSPETTO DEI DATI CATASTALI

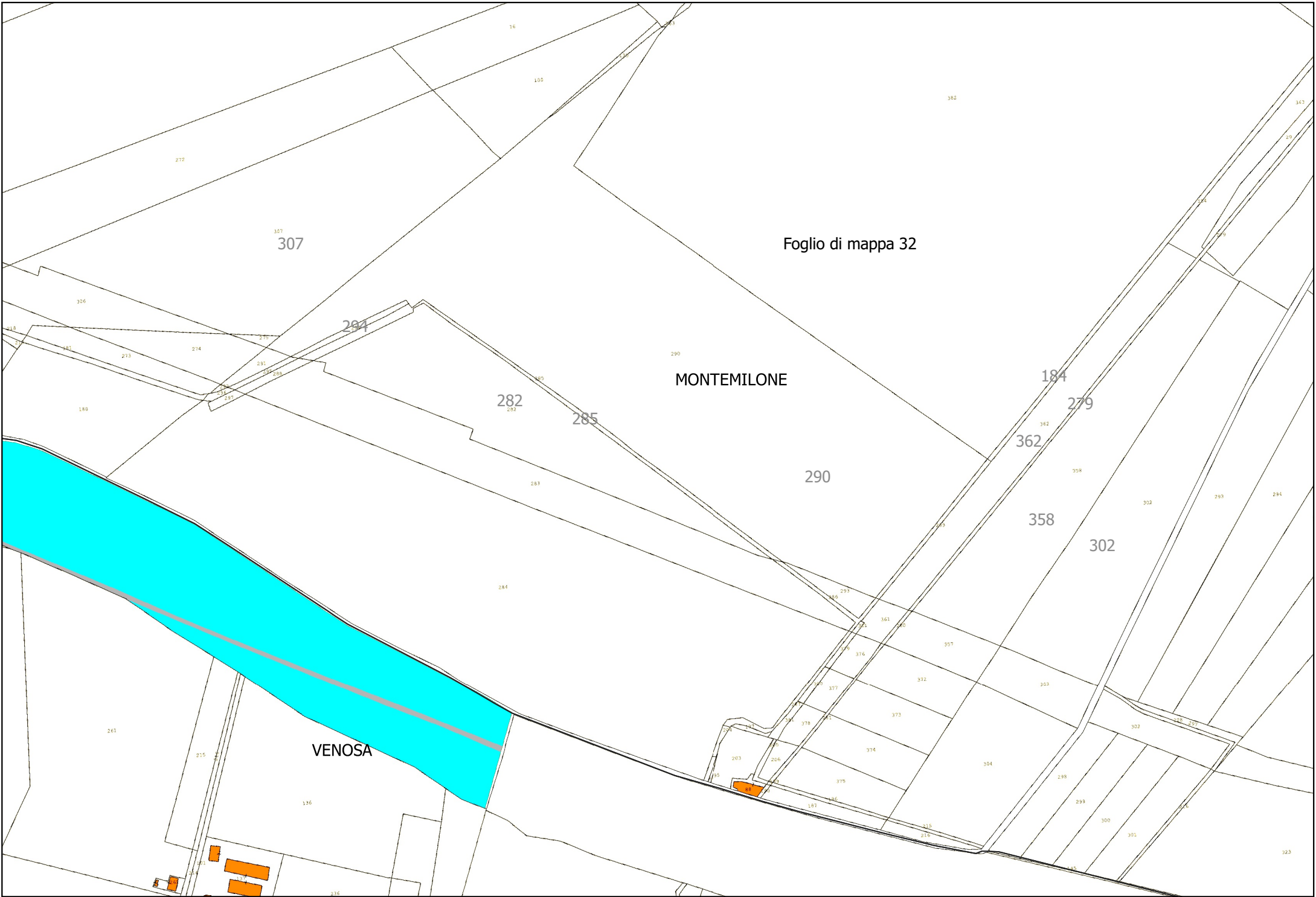
FOGLIO	PARTICELLE	ESTENSIONE	DESTINAZIONE Solo per i fabbricati rurali
<u>33</u>	<u>169</u>		
	<u>261</u>		
	<u>252</u>		
	<u>251</u>		
	<u>250</u>		
	<u>329</u>		
	<u>265</u>		
	<u>276</u>		
	<u>222</u>		
	<u>279</u>		
	<u>296</u>		
	<u>295</u>		
	<u>294</u>		
	<u>293</u>		
<u>32</u>	<u>302</u>		
	<u>358</u>		
	<u>281</u>		
	<u>281</u>		
	<u>362</u>		
	<u>289</u>		
	<u>290</u>		
	<u>282</u>		
	<u>285</u>		
	<u>294</u>		
	<u>290</u>		
	<u>307</u>		
	<u>272</u>		
	<u>258</u>		
	<u>263</u>		
	<u>116</u>		
	<u>269</u>		
	<u>324</u>		
	<u>321</u>		
	<u>316</u>		
	<u>250</u>		
	<u>251</u>		
	<u>252</u>		
	<u>330</u>		
	<u>126</u>		
	<u>51</u>		
	<u>67</u>		
	<u>105</u>		

	<u>50</u>		
	<u>66</u>		
	<u>58</u>		
	<u>253</u>		
	<u>49</u>		

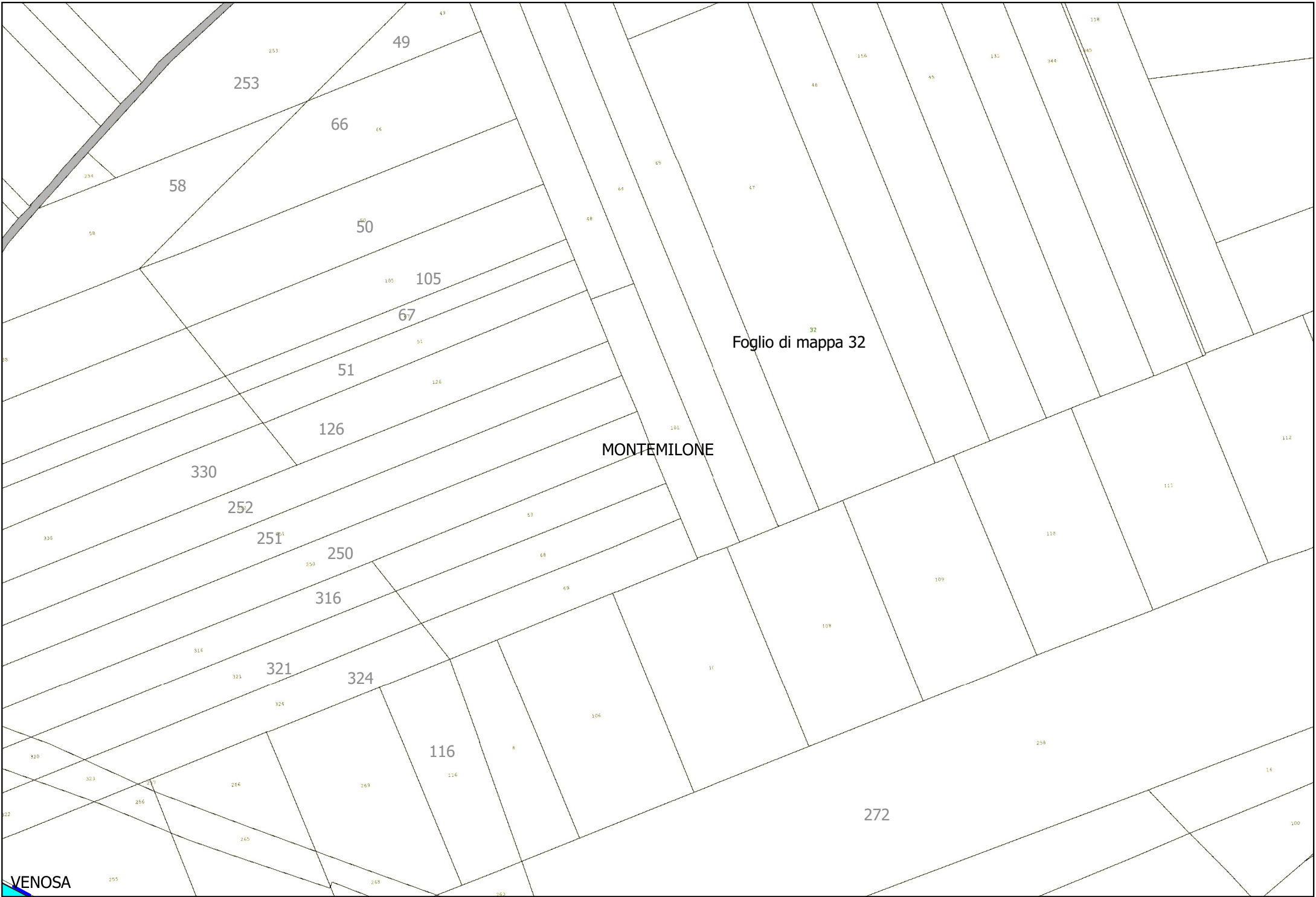
Montemilone, 31/03/2022

FIRMA





Scala 1:5000



253

49

66

58

50

105

67

51

126

330

252

251¹

250

316

321

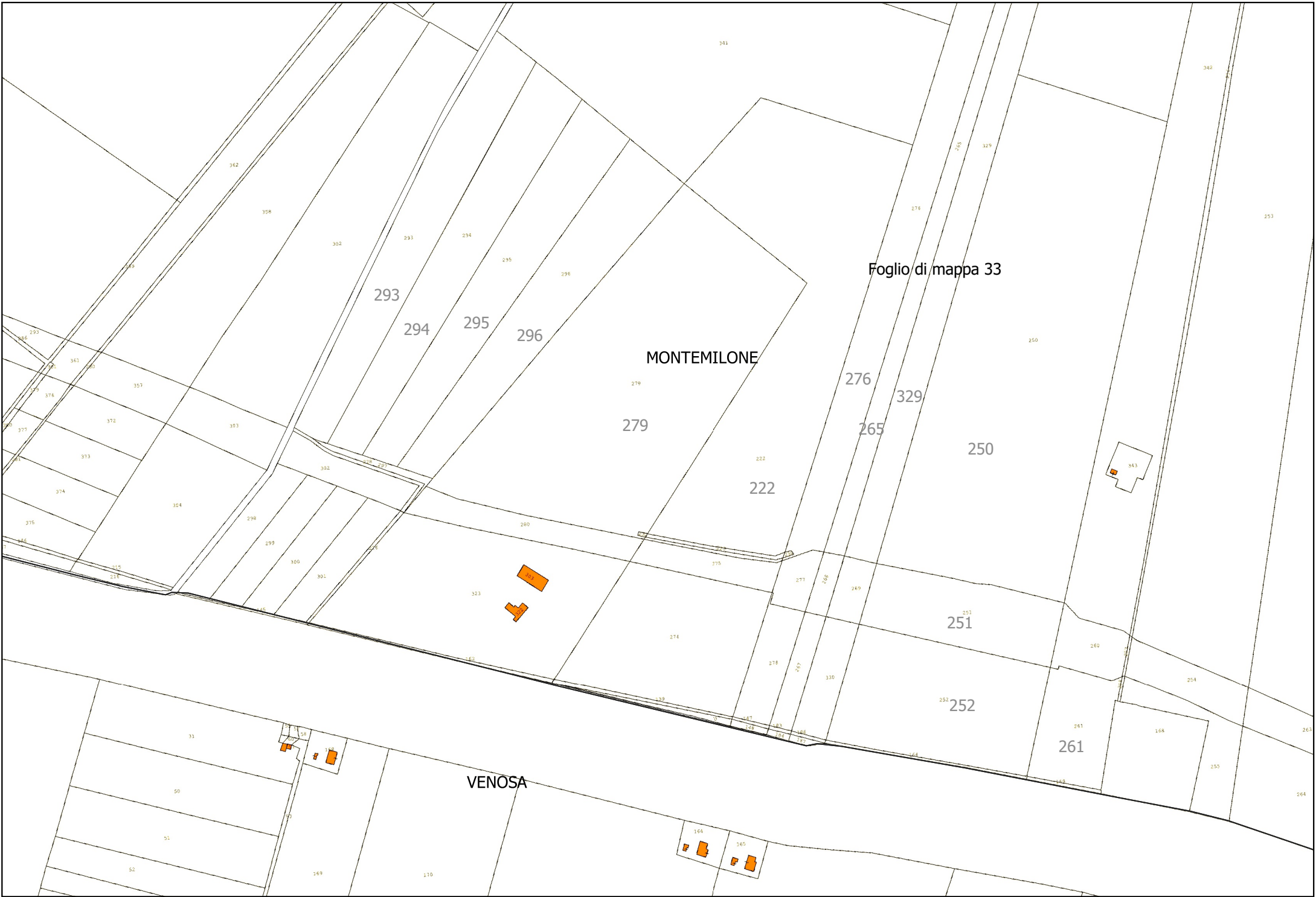
324

116

272

Foglio di mappa 32

MONTEMILONE



Foglio di mappa 33

MONTEMILONE

VENOSA

Scala 1:6000

Visura storica per immobile

Situazione degli atti informatizzati al 25/03/2022

Dati della richiesta	Comune di MONTEMILONE (Codice:F568)
Catasto Terreni	Provincia di POTENZA
	Foglio: 33 Particella: 169

INTESTATI

1	LANCELLOTTI Maria Antonietta nata a PALAZZO SAN GERVASIO (PZ) il 29/07/1950	LNCMNT50L69G261E*	(1) Proprieta' 1/2
2	LANCELLOTTI Ermanno nato a PALAZZO SAN GERVASIO (PZ) il 06/12/1947	LNCRNN47T06G261E*	(1) Proprieta' 1/2

Unità immobiliare dal 09/12/2014

N.	DATI IDENTIFICATIVI			DATI CLASSAMENTO					DATI DERIVANTI DA	
	Foglio	Particella	Sub	Porz	Qualità Classe	Superficie(m²)	Deduz	Reddito		
						ha are ca		Dominicale		Agrario
1	33	169		-	SEMIN IRRIG U	2 81		Euro 3,34	Euro 1,31	TABELLA DI VARIAZIONE del 09/12/2014 Pratica n. PZ0178942 in atti dal 09/12/2014 TRASMISSIONE DATI AGEA AI SENSI DEL DL 3.10.2006 N. 262 (n. 17656.1/2014)
Notifica				Partita						
Annotazioni				di stadio: Variazione culturale eseguita ai sensi del DI 3.10.2006 n. 262, convertito con modificazioni nella legge 24.11.2006 n. 286 e successive modificazioni (anno 2014) - Eseguita a seguito di dichiarazione resa il 01/05/2014 all'Organismo Pagatore AGEA con la domanda AGEA.ADU.2014.0265606 (Scheda validazione/fascicolo prot. n. AGEA.CAA384.2014.0001071) - Classamento per parificazione con la qualità 18 - ORTO IRRIG, classe Unica						

Situazione dell'unità immobiliare dal 11/03/1996

N.	DATI IDENTIFICATIVI			DATI CLASSAMENTO					DATI DERIVANTI DA	
	Foglio	Particella	Sub	Porz	Qualità Classe	Superficie(m²)	Deduz	Reddito		
						ha are ca		Dominicale		Agrario
1	33	169		-	SEMINATIVO 1	2 81		Euro 1,81 L. 3.513	Euro 1,16 L. 2.248	FRAZIONAMENTO del 11/03/1996 in atti dal 12/03/1996 (n. 1110.10/1996)
Notifica				Partita		4031				

Nella variazione sono stati soppressi i seguenti immobili:

Foglio:33 Particella:65 ;

Sono stati inoltre variati i seguenti immobili:

Foglio:33 Particella:165 ; Foglio:33 Particella:166 ; Foglio:33 Particella:167 ; Foglio:33 Particella:168 ; Foglio:33 Particella:170 ; Foglio:33 Particella:171 ; Foglio:33 Particella:172 ;

Visura storica per immobile

Situazione degli atti informatizzati al 25/03/2022

L'intestazione alla data della richiesta deriva dai seguenti atti:

Situazione degli intestati dal 23/07/2009

N.	DATI ANAGRAFICI	CODICE FISCALE	DIRITTI E ONERI REALI
1	LANCELLOTTI Maria Antonietta nata a PALAZZO SAN GERVASIO (PZ) il 29/07/1950	LNCMNT50L69G261E*	(1) Proprieta' 1/2
2	LANCELLOTTI Ermanno nato a PALAZZO SAN GERVASIO (PZ) il 06/12/1947	LNCRRNN47T06G261E*	(1) Proprieta' 1/2
DATI DERIVANTI DA TESTAMENTO OLOGRAFO del 23/07/2009 Pubblico ufficiale CARRETTA MARIA Sede LAVELLO (PZ) Repertorio n. 19667 - UU Sede VENOSA (PZ) Registrazione Volume 9990 n. 416 registrato in data 22/07/2010 - SUCCESSIONE TESTATA Voltura n. 9916.1/2011 - Pratica n. PZ0292016 in atti dal 29/08/2011			

Situazione degli intestati dal 23/04/2008

N.	DATI ANAGRAFICI	CODICE FISCALE	DIRITTI E ONERI REALI
1	D'ERRICO Francesco nato a PALAZZO SAN GERVASIO (PZ) il 25/05/1932	DRRFNC32E25G261F*	(1) Proprieta' 1000/1000 fino al 23/07/2009
DATI DERIVANTI DA VOLTURA D'UFFICIO del 23/04/2008 - INTERSCAMBIO INFORMATIVO CD Voltura n. 6064.1/2008 - Pratica n. PZ0120958 in atti dal 23/04/2008			

Situazione degli intestati dal 11/03/1996

N.	DATI ANAGRAFICI	CODICE FISCALE	DIRITTI E ONERI REALI
1	D'ERRICO Francesco nato a PALAZZO SAN GERVASIO (PZ) il 25/05/1932	DRRFNC32E25G261F*	(1) Proprieta' 1000/1000 fino al 23/04/2008
DATI DERIVANTI DA FRAZIONAMENTO del 11/03/1996 in atti dal 12/03/1996 (n. 1110.10/1996)			

Situazione dell'unità immobiliare che ha originato il precedente dall'impianto meccanografico

N.	DATI IDENTIFICATIVI			DATI CLASSAMENTO					DATI DERIVANTI DA			
	Foglio	Particella	Sub	Porz	Qualità Classe	Superficie(m ²)		Deduz		Reddito		
						ha are ca				Dominicale	Agrario	
1	33	65		-	SEMINATIVO 1	25	38	0		L. 3.172.500	L. 2.030.400	Impianto meccanografico del 06/01/1979
Notifica						Partita		4032				

L'intestazione alla data della richiesta deriva dai seguenti atti:

Situazione degli intestati relativa ad atto del 11/08/1961 (antecedente all'impianto meccanografico)

N.	DATI ANAGRAFICI	CODICE FISCALE	DIRITTI E ONERI REALI
1	D'ERRICO Francesco nato a PALAZZO SAN GERVASIO (PZ) il 25/05/1932	DRRFNC32E25G261F*	(99) fino al 11/03/1996
DATI DERIVANTI DA Atto del 11/08/1961 Pubblico ufficiale NOTAIO PROTO Sede PALAZZO SAN GERVASIO (PZ) Repertorio n. 9239 - UR Sede POTENZA (PZ) Registrazione Volume 13 n. 40 registrato in data 29/08/1961 - Voltura n. 5221.1/1992 in atti dal 20/10/1994			

Visura storica per immobile

Situazione degli atti informatizzati al 25/03/2022

Situazione degli intestati relativa ad atto del 20/05/1958 (antecedente all'impianto meccanografico)

N.	DATI ANAGRAFICI	CODICE FISCALE	DIRITTI E ONERI REALI
1	D'ERRICO Rosa Fu Raffaele		(15) Usufruttuario parziale per 1/3 fino al 11/08/1961
2	D'ERRICO Francesco nato a PALAZZO SAN GERVASIO (PZ) il 25/05/1932	DRRFNC32E25G261F*	(1) Proprieta' fino al 11/08/1961
3	D'ERRICO Maria Fu Raffaele		(15) Usufruttuario parziale per 2/3 fino al 11/08/1961
4	D'ERRICO Alba Giulia Fu Raffaele		(15) Usufruttuario parziale per 2/3 fino al 11/08/1961
DATI DERIVANTI DA DENUNZIA (NEI PASSAGGI PER CAUSA DI MORTE) del 20/05/1958 - UR Sede VENOSA (PZ) Registrazione Volume 63 n. 85 registrato in data 06/10/1992 - Voltura n. 5220.1/1992 in atti dal 20/10/1994			

Situazione degli intestati dall'impianto meccanografico

N.	DATI ANAGRAFICI	CODICE FISCALE	DIRITTI E ONERI REALI
1	D'ERRICO Rosa Fu Raffaele Mar Anemone nata a PALAZZO SAN GERVASIO (PZ) il 11/11/1888		(99) cousuf parz di 1/3 fino al 20/05/1958
2	D'ERRICO Francesco Fu Agostino		(1) Proprieta' fino al 20/05/1958
3	D'ERRICO Maria Fu Raffaele		(99) cousuf parz di 2/3 fino al 20/05/1958
4	D'ERRICO Alba Giulia Fu Raffaele		(99) cousuf parz di 2/3 fino al 20/05/1958
5	ANEMONE Pietro Fu Giovanni		(99) cousuf parz di 1/3 fino al 20/05/1958
DATI DERIVANTI DA Impianto meccanografico del 06/01/1979			

Visura telematica

Tributi speciali: Euro 0,90

* Codice Fiscale Validato in Anagrafe Tributaria.

Visura storica per immobile

Situazione degli atti informatizzati al 25/03/2022

Dati della richiesta	Comune di MONTEMILONE (Codice:F568)
	Provincia di POTENZA
Catasto Terreni	Foglio: 33 Particella: 252

INTESTATI

1	LANCELLOTTI Maria Antonietta nata a PALAZZO SAN GERVASIO (PZ) il 29/07/1950	LNCMNT50L69G261E*	(1) Proprieta' 1/2
2	LANCELLOTTI Ermanno nato a PALAZZO SAN GERVASIO (PZ) il 06/12/1947	LNCRNN47T06G261E*	(1) Proprieta' 1/2

Unità immobiliare dal 04/12/2008

N.	DATI IDENTIFICATIVI			DATI CLASSAMENTO					DATI DERIVANTI DA				
	Foglio	Particella	Sub	Porz	Qualità Classe	Superficie(m²)		Deduz	Reddito				
						ha are ca			Dominicale	Agrario			
1	33	252		-	SEMINATIVO 2	2	82	10			Euro 160,26	Euro 94,70	FRAZIONAMENTO del 04/12/2008 Pratica n. PZ0222468 in atti dal 04/12/2008 (n. 222468.1/2008)
Notifica						Partita							

Nella variazione sono stati soppressi i seguenti immobili:

Foglio:33 Particella:46 ; Foglio:33 Particella:90 ; Foglio:33 Particella:106 ; Foglio:33 Particella:163 ; Foglio:33 Particella:165 ; Foglio:33 Particella:166 ; Foglio:33 Particella:167 ; Foglio:33 Particella:173 ; Foglio:33 Particella:182 ; Foglio:33 Particella:185 ; Foglio:33 Particella:224 ; Foglio:33 Particella:229 ; Foglio:33 Particella:233 ; Foglio:33 Particella:304 ; Foglio:33 Particella:316 ;

Sono stati inoltre variati i seguenti immobili:

Foglio:33 Particella:235 ; Foglio:33 Particella:236 ; Foglio:33 Particella:237 ; Foglio:33 Particella:238 ; Foglio:33 Particella:239 ; Foglio:33 Particella:240 ; Foglio:33 Particella:241 ; Foglio:33 Particella:242 ; Foglio:33 Particella:243 ; Foglio:33 Particella:244 ; Foglio:33 Particella:245 ; Foglio:33 Particella:246 ; Foglio:33 Particella:247 ; Foglio:33 Particella:248 ; Foglio:33 Particella:249 ; Foglio:33 Particella:250 ; Foglio:33 Particella:251 ; Foglio:33 Particella:253 ; Foglio:33 Particella:254 ; Foglio:33 Particella:255 ; Foglio:33 Particella:256 ; Foglio:33 Particella:257 ; Foglio:33 Particella:258 ; Foglio:33 Particella:259 ; Foglio:33 Particella:260 ; Foglio:33 Particella:261 ; Foglio:33 Particella:262 ; Foglio:33 Particella:263 ; Foglio:33 Particella:264 ; Foglio:33 Particella:265 ; Foglio:33 Particella:266 ; Foglio:33 Particella:267 ; Foglio:33 Particella:268 ; Foglio:33 Particella:269 ; Foglio:33 Particella:270 ; Foglio:33 Particella:273 ; Foglio:33 Particella:274 ; Foglio:33 Particella:275 ; Foglio:33 Particella:276 ; Foglio:33 Particella:277 ; Foglio:33 Particella:278 ; Foglio:33 Particella:279 ; Foglio:33 Particella:280 ; Foglio:33 Particella:281 ;

L'intestazione alla data della richiesta deriva dai seguenti atti:

Visura storica per immobile

Situazione degli atti informatizzati al 25/03/2022

Situazione degli intestati dal 23/07/2009

N.	DATI ANAGRAFICI	CODICE FISCALE	DIRITTI E ONERI REALI
1	LANCELLOTTI Maria Antonietta nata a PALAZZO SAN GERVASIO (PZ) il 29/07/1950	LNCMNT50L69G261E*	(1) Proprieta' 1/2
2	LANCELLOTTI Ermanno nato a PALAZZO SAN GERVASIO (PZ) il 06/12/1947	LNCRNN47T06G261E*	(1) Proprieta' 1/2
DATI DERIVANTI DA TESTAMENTO OLOGRAFO del 23/07/2009 Pubblico ufficiale CARRETTA MARIA Sede LAVELLO (PZ) Repertorio n. 19667 - UU Sede VENOSA (PZ) Registrazione Volume 9990 n. 416 registrato in data 22/07/2010 - SUCCESSIONE TESTATA Voltura n. 9916.1/2011 - Pratica n. PZ0292016 in atti dal 29/08/2011			

Situazione degli intestati dal 04/12/2008

N.	DATI ANAGRAFICI	CODICE FISCALE	DIRITTI E ONERI REALI
1	D'ERRICO Francesco nato a PALAZZO SAN GERVASIO (PZ) il 25/05/1932	DRRFNC32E25G261F*	(1) Proprieta' 1000/1000 fino al 23/07/2009
DATI DERIVANTI DA FRAZIONAMENTO del 04/12/2008 Pratica n. PZ0222468 in atti dal 04/12/2008 (n. 222468.1/2008)			

Situazione dell'unità immobiliare che ha originato il precedente dal 11/03/1996

N.	DATI IDENTIFICATIVI			DATI CLASSAMENTO					DATI DERIVANTI DA			
	Foglio	Particella	Sub	Porz	Qualità Classe	Superficie(m²)		Deduz	Reddito			
						ha are ca			Dominicale	Agrario		
1	33	163		-	SEMINATIVO 2	14	67	41		Euro 833,64 L. 1.614.151	Euro 492,61 L. 953.817	FRAZIONAMENTO del 11/03/1996 in atti dal 12/03/1996 (n. 1110.9/1996)
Notifica				Partita		36545						

Nella variazione sono stati soppressi i seguenti immobili:

Foglio:33 Particella:63 ;

Sono stati inoltre variati i seguenti immobili:

Foglio:33 Particella:164 ;

L'intestazione alla data della richiesta deriva dai seguenti atti:

Situazione degli intestati dal 23/04/2008

N.	DATI ANAGRAFICI	CODICE FISCALE	DIRITTI E ONERI REALI
1	D'ERRICO Francesco nato a PALAZZO SAN GERVASIO (PZ) il 25/05/1932	DRRFNC32E25G261F*	(1) Proprieta' 1000/1000 fino al 04/12/2008
DATI DERIVANTI DA VOLTURA D'UFFICIO del 23/04/2008 - INTERSCAMBIO INFORMATIVO CD Voltura n. 6064.1/2008 - Pratica n. PZ0120958 in atti dal 23/04/2008			

Visura storica per immobile

Situazione degli atti informatizzati al 25/03/2022

Situazione degli intestati dal 29/03/1996

N.	DATI ANAGRAFICI	CODICE FISCALE	DIRITTI E ONERI REALI
1	D'ERRICO Francesco nato a PALAZZO SAN GERVASIO (PZ) il 25/05/1932	DRRFNC32E25G261F*	(1) Proprieta' 1000/1000 fino al 23/04/2008
DATI DERIVANTI DA DOMANDA (COMPRESSE LE DENUNZIE PER VARIAZIONI) del 29/03/1996 Pubblico ufficiale RIUNIONE PARTITA Repertorio n. 6178 - Voltura n. 906178.1/1996 in atti dal 01/04/1996			

Situazione degli intestati dal 11/03/1996

N.	DATI ANAGRAFICI	CODICE FISCALE	DIRITTI E ONERI REALI
1	D'ERRICO Francesco nato a PALAZZO SAN GERVASIO (PZ) il 25/05/1932	DRRFNC32E25G261F*	(99) fino al 29/03/1996
DATI DERIVANTI DA FRAZIONAMENTO del 11/03/1996 in atti dal 12/03/1996 (n. 1110.9/1996)			

Situazione dell'unità immobiliare che ha originato il precedente dall'impianto meccanografico

N.	DATI IDENTIFICATIVI			DATI CLASSAMENTO						DATI DERIVANTI DA		
	Foglio	Particella	Sub	Porz	Qualità Classe	Superficie(m²)			Deduz	Reddito		
						ha are ca				Dominicale	Agrario	
1	33	63		-	SEMINATIVO 2	14	74	10		L. 1.621.510	L. 958.165	Impianto meccanografico del 06/01/1979
Notifica				Partita			4034					

L'intestazione alla data della richiesta deriva dai seguenti atti:

Situazione degli intestati dal 22/08/1993

N.	DATI ANAGRAFICI	CODICE FISCALE	DIRITTI E ONERI REALI
1	D'ERRICO Francesco nato a PALAZZO SAN GERVASIO (PZ) il 25/05/1932	DRRFNC32E25G261F*	(99) fino al 11/03/1996
DATI DERIVANTI DA Atto del 22/08/1993 Pubblico ufficiale GIURATRABOCCHETTI Repertorio n. 86738 - UR Sede MELFI (PZ) Registrazione n. 1085 registrato in data 26/08/1993 - Voltura n. 7989.2/1994 in atti dal 20/02/1995			

Situazione degli intestati dal 22/08/1993

N.	DATI ANAGRAFICI	CODICE FISCALE	DIRITTI E ONERI REALI
1	PATRUNO Maria Elena nata a PALAZZO SAN GERVASIO (PZ) il 17/10/1957	PTRMLN57R57G261W*	(1) Proprieta' 57/900 fino al 22/08/1993
2	LANCELLOTTI Giuseppe nato a PALAZZO SAN GERVASIO (PZ) il 07/08/1953	LNCGPP53M07G261K*	(1) Proprieta' 450/900 fino al 22/08/1993
DATI DERIVANTI DA Atto del 22/08/1993 Pubblico ufficiale GIURATRABOCCHETTI Repertorio n. 86738 - UR Sede MELFI (PZ) Registrazione n. 1085 registrato in data 26/08/1993 - Voltura n. 7989.1/1994 in atti dal 20/02/1995			

Visura storica per immobile

Situazione degli atti informatizzati al 25/03/2022

Situazione degli intestati dal 27/08/1992

N.	DATI ANAGRAFICI	CODICE FISCALE	DIRITTI E ONERI REALI
1	LANCELLOTTI Giuseppe nato a PALAZZO SAN GERVASIO (PZ) il 07/08/1953	LNCGPP53M07G261K*	(1) Proprieta' 393/900 fino al 22/08/1993
2	LANCELLOTTI Maria Antonietta nata a PALAZZO SAN GERVASIO (PZ) il 29/07/1950	LNCMNT50L69G261E*	(1) Proprieta' 393/900 fino al 22/08/1993
3	LANCELLOTTI Ermanno nato a PALAZZO SAN GERVASIO (PZ) il 06/12/1947	LNCRNN47T06G261E*	(1) Proprieta' 114/900 fino al 22/08/1993
DATI DERIVANTI DA		Atto del 27/08/1992 Pubblico ufficiale NOT. G. FUCCI Sede VENOSA (PZ) Repertorio n. 34850 - UR Sede VENOSA (PZ) Registrazione n. 258 registrato in data 11/09/1992 - Voltura n. 4806.1/1993 in atti dal 08/06/1994	

Situazione degli intestati dal 27/08/1992

N.	DATI ANAGRAFICI	CODICE FISCALE	DIRITTI E ONERI REALI
1	LANCELLOTTI Giuseppe nato a PALAZZO SAN GERVASIO (PZ) il 07/08/1953	LNCGPP53M07G261K*	(1) Proprieta' 1/2 fino al 27/08/1992
2	LANCELLOTTI Maria Antonietta nata a PALAZZO SAN GERVASIO (PZ) il 29/07/1950	LNCMNT50L69G261E*	(1) Proprieta' 1/2 fino al 27/08/1992
DATI DERIVANTI DA		Atto del 27/08/1992 Pubblico ufficiale NOTAIO FUCCI Sede VENOSA (PZ) Repertorio n. 34850 - UR Sede VENOSA (PZ) Registrazione n. 258 registrato in data 11/09/1992 - Voltura n. 6125.1/1992 in atti dal 11/05/1993	

Situazione degli intestati dal 27/08/1992

N.	DATI ANAGRAFICI	CODICE FISCALE	DIRITTI E ONERI REALI
1	LANCELLOTTI Giuseppe nato a PALAZZO SAN GERVASIO (PZ) il 07/08/1953	LNCGPP53M07G261K*	(1) Proprieta' 1/3 fino al 27/08/1992
2	LANCELLOTTI Maria Antonietta nata a PALAZZO SAN GERVASIO (PZ) il 29/07/1950	LNCMNT50L69G261E*	(1) Proprieta' 1/3 fino al 27/08/1992
3	LANCELLOTTI Ermanno nato a PALAZZO SAN GERVASIO (PZ) il 06/12/1947	LNCRNN47T06G261E*	(1) Proprieta' 1/3 fino al 27/08/1992
DATI DERIVANTI DA		Atto del 27/08/1992 Pubblico ufficiale FUCCI GIOVANNA Sede VENOSA (PZ) Repertorio n. 34849 - UR Sede VENOSA (PZ) Registrazione n. 257 registrato in data 11/09/1992 - Voltura n. 4988.1/1992 in atti dal 08/02/1993	

Situazione degli intestati dall'impianto meccanografico

N.	DATI ANAGRAFICI	CODICE FISCALE	DIRITTI E ONERI REALI
1	TRIPPUTI Maria Raffaella Fu Giuseppe		(99) fino al 27/08/1992
DATI DERIVANTI DA		Impianto meccanografico del 06/01/1979	

Visura telematica

Tributi speciali: Euro 0,90

* Codice Fiscale Validato in Anagrafe Tributaria.

Visura storica per immobile

Situazione degli atti informatizzati al 25/03/2022

Dati della richiesta	Comune di MONTEMILONE (Codice:F568)
Catasto Terreni	Provincia di POTENZA
	Foglio: 33 Particella: 251

INTESTATI

1	LANCELLOTTI Maria Antonietta nata a PALAZZO SAN GERVASIO (PZ) il 29/07/1950	LNCMNT50L69G261E*	(1) Proprieta' 1/2
2	LANCELLOTTI Ermanno nato a PALAZZO SAN GERVASIO (PZ) il 06/12/1947	LNCRNN47T06G261E*	(1) Proprieta' 1/2

Unità immobiliare dal 16/12/2021

N.	DATI IDENTIFICATIVI			DATI CLASSAMENTO					DATI DERIVANTI DA		
	Foglio	Particella	Sub	Porz	Qualità Classe	Superficie(m ²)		Deduz		Reddito	
						ha	are ca			Dominicale	Agrario
1	33	251		AA	SEMINATIVO 2	97	23		Euro 55,24	Euro 32,64	TABELLA DI VARIAZIONE del 15/06/2021 Pratica n. PZ0080354 in atti dal 16/12/2021 TRASMISSIONE DATI AGEA AI SENSI DEL DL 3.10.2006 N. 262 (n. 80354.1/2021)
				AB	PASCOLO 1	56	95		Euro 5,29	Euro 3,24	
Notifica				Partita							
Annotazioni				di stadio: Variazione culturale eseguita ai sensi del DL 3.10.2006 n. 262, convertito con modificazioni nella legge 24.11.2006 n. 286 e successive modificazioni (anno 2021) - Eseguita a seguito di dichiarazione resa il 15/06/2021 all'Organismo Pagatore AGEA con la domanda AGEA.ADU.2021.0382419 (Scheda validazione/fascicolo prot. n. AGEA.CAA384.2021.0001250)							

Situazione dell'unità immobiliare dal 04/12/2008

N.	DATI IDENTIFICATIVI			DATI CLASSAMENTO					DATI DERIVANTI DA			
	Foglio	Particella	Sub	Porz	Qualità Classe	Superficie(m ²)		Deduz		Reddito		
						ha	are ca			Dominicale	Agrario	
1	33	251		-	SEMINATIVO 2	1	54	18		Euro 87,59	Euro 51,76	FRAZIONAMENTO del 04/12/2008 Pratica n. PZ0222468 in atti dal 04/12/2008 (n. 222468.1/2008)
Notifica				Partita								

Nella variazione sono stati soppressi i seguenti immobili:

Foglio:33 Particella:46 ; Foglio:33 Particella:90 ; Foglio:33 Particella:106 ; Foglio:33 Particella:163 ; Foglio:33 Particella:165 ; Foglio:33 Particella:166 ; Foglio:33 Particella:167 ; Foglio:33 Particella:173 ; Foglio:33 Particella:182 ; Foglio:33 Particella:185 ; Foglio:33 Particella:224 ; Foglio:33 Particella:229 ; Foglio:33 Particella:233 ; Foglio:33 Particella:304 ; Foglio:33 Particella:316 ;

Sono stati inoltre variati i seguenti immobili:

Foglio:33 Particella:235 ; Foglio:33 Particella:236 ; Foglio:33 Particella:237 ; Foglio:33 Particella:238 ; Foglio:33 Particella:239 ; Foglio:33 Particella:240 ; Foglio:33 Particella:241 ; Foglio:33 Particella:242 ; Foglio:33 Particella:243 ;

Visura storica per immobile

Situazione degli atti informatizzati al 25/03/2022

Foglio:33 Particella:244 ; Foglio:33 Particella:245 ; Foglio:33 Particella:246 ; Foglio:33 Particella:247 ; Foglio:33 Particella:248 ; Foglio:33 Particella:249 ; Foglio:33 Particella:250 ; Foglio:33 Particella:252 ; Foglio:33 Particella:253 ; Foglio:33 Particella:254 ; Foglio:33 Particella:255 ; Foglio:33 Particella:256 ; Foglio:33 Particella:257 ; Foglio:33 Particella:258 ; Foglio:33 Particella:259 ; Foglio:33 Particella:260 ; Foglio:33 Particella:261 ; Foglio:33 Particella:262 ; Foglio:33 Particella:263 ; Foglio:33 Particella:264 ; Foglio:33 Particella:265 ; Foglio:33 Particella:266 ; Foglio:33 Particella:267 ; Foglio:33 Particella:268 ; Foglio:33 Particella:269 ; Foglio:33 Particella:270 ; Foglio:33 Particella:273 ; Foglio:33 Particella:274 ; Foglio:33 Particella:275 ; Foglio:33 Particella:276 ; Foglio:33 Particella:277 ; Foglio:33 Particella:278 ; Foglio:33 Particella:279 ; Foglio:33 Particella:280 ; Foglio:33 Particella:281 ;

L'intestazione alla data della richiesta deriva dai seguenti atti:

Situazione degli intestati dal 23/07/2009

N.	DATI ANAGRAFICI	CODICE FISCALE	DIRITTI E ONERI REALI
1	LANCELLOTTI Maria Antonietta nata a PALAZZO SAN GERVASIO (PZ) il 29/07/1950	LNCMNT50L69G261E*	(1) Proprieta' 1/2
2	LANCELLOTTI Ermanno nato a PALAZZO SAN GERVASIO (PZ) il 06/12/1947	LNCRNN47T06G261E*	(1) Proprieta' 1/2
DATI DERIVANTI DA			
TESTAMENTO OLOGRAFO del 23/07/2009 Pubblico ufficiale CARRETTA MARIA Sede LAVELLO (PZ) Repertorio n. 19667 - UU Sede VENOSA (PZ) Registrazione Volume 9990 n. 416 registrato in data 22/07/2010 - SUCCESSIONE TESTATA Voltura n. 9916.1/2011 - Pratica n. PZ0292016 in atti dal 29/08/2011			

Situazione degli intestati dal 04/12/2008

N.	DATI ANAGRAFICI	CODICE FISCALE	DIRITTI E ONERI REALI
1	D'ERRICO Francesco nato a PALAZZO SAN GERVASIO (PZ) il 25/05/1932	DRRFNC32E25G261F*	(1) Proprieta' 1000/1000 fino al 23/07/2009
DATI DERIVANTI DA			
FRAZIONAMENTO del 04/12/2008 Pratica n. PZ0222468 in atti dal 04/12/2008 (n. 222468.1/2008)			

Situazione dell'unità immobiliare che ha originato il precedente dal 11/03/1996

N.	DATI IDENTIFICATIVI			DATI CLASSAMENTO						DATI DERIVANTI DA		
	Foglio	Particella	Sub	Porz	Qualità Classe	Superficie(m²)			Deduz		Reddito	
						ha are ca					Dominicale	Agrario
1	33	163		-	SEMINATIVO 2	14	67	41		Euro 833,64 L. 1.614.151	Euro 492,61 L. 953.817	FRAZIONAMENTO del 11/03/1996 in atti dal 12/03/1996 (n. 1110.9/1996)
Notifica				Partita		36545						

Nella variazione sono stati soppressi i seguenti immobili:

Foglio:33 Particella:63 ;

Sono stati inoltre variati i seguenti immobili:

Foglio:33 Particella:164 ;

Visura storica per immobile

Situazione degli atti informatizzati al 25/03/2022

L'intestazione alla data della richiesta deriva dai seguenti atti:

Situazione degli intestati dal 23/04/2008

N.	DATI ANAGRAFICI	CODICE FISCALE	DIRITTI E ONERI REALI
1	D'ERRICO Francesco nato a PALAZZO SAN GERVASIO (PZ) il 25/05/1932	DRRFNC32E25G261F*	(1) Proprieta' 1000/1000 fino al 04/12/2008
DATI DERIVANTI DA		VOLTURA D'UFFICIO del 23/04/2008 - INTERSCAMBIO INFORMATIVO CD Voltura n. 6064.1/2008 - Pratica n. PZ0120958 in atti dal 23/04/2008	

Situazione degli intestati dal 29/03/1996

N.	DATI ANAGRAFICI	CODICE FISCALE	DIRITTI E ONERI REALI
1	D'ERRICO Francesco nato a PALAZZO SAN GERVASIO (PZ) il 25/05/1932	DRRFNC32E25G261F*	(1) Proprieta' 1000/1000 fino al 23/04/2008
DATI DERIVANTI DA		DOMANDA (COMPRESSE LE DENUNZIE PER VARIAZIONI) del 29/03/1996 Pubblico ufficiale RIUNIONE PARTITA Repertorio n. 6178 - Voltura n. 906178.1/1996 in atti dal 01/04/1996	

Situazione degli intestati dal 11/03/1996

N.	DATI ANAGRAFICI	CODICE FISCALE	DIRITTI E ONERI REALI
1	D'ERRICO Francesco nato a PALAZZO SAN GERVASIO (PZ) il 25/05/1932	DRRFNC32E25G261F*	(99) fino al 29/03/1996
DATI DERIVANTI DA		FRAZIONAMENTO del 11/03/1996 in atti dal 12/03/1996 (n. 1110.9/1996)	

Situazione dell'unità immobiliare che ha originato il precedente dall'impianto meccanografico

N.	DATI IDENTIFICATIVI			DATI CLASSAMENTO						DATI DERIVANTI DA		
	Foglio	Particella	Sub	Porz	Qualità Classe	Superficie(m ²)			Deduz		Reddito	
						ha	are	ca			Dominicale	Agrario
1	33	63		-	SEMINATIVO 2	14	74	10		L. 1.621.510	L. 958.165	Impianto meccanografico del 06/01/1979
Notifica						Partita		4034				

L'intestazione alla data della richiesta deriva dai seguenti atti:

Situazione degli intestati dal 22/08/1993

N.	DATI ANAGRAFICI	CODICE FISCALE	DIRITTI E ONERI REALI
1	D'ERRICO Francesco nato a PALAZZO SAN GERVASIO (PZ) il 25/05/1932	DRRFNC32E25G261F*	(99) fino al 11/03/1996
DATI DERIVANTI DA		Atto del 22/08/1993 Pubblico ufficiale GIURATRABOCCHETTI Repertorio n. 86738 - UR Sede MELFI (PZ) Registrazione n. 1085 registrato in data 26/08/1993 - Voltura n. 7989.2/1994 in atti dal 20/02/1995	

Visura storica per immobile

Situazione degli atti informatizzati al 25/03/2022

Situazione degli intestati dal 22/08/1993

N.	DATI ANAGRAFICI	CODICE FISCALE	DIRITTI E ONERI REALI
1	PATRUNO Maria Elena nata a PALAZZO SAN GERVASIO (PZ) il 17/10/1957	PTRMLN57R57G261W*	(1) Proprieta' 57/900 fino al 22/08/1993
2	LANCELLOTTI Giuseppe nato a PALAZZO SAN GERVASIO (PZ) il 07/08/1953	LNCGPP53M07G261K*	(1) Proprieta' 450/900 fino al 22/08/1993
DATI DERIVANTI DA		Atto del 22/08/1993 Pubblico ufficiale GIURATRABOCCHETTI Repertorio n. 86738 - UR Sede MELFI (PZ) Registrazione n. 1085 registrato in data 26/08/1993 - Voltura n. 7989.1/1994 in atti dal 20/02/1995	

Situazione degli intestati dal 27/08/1992

N.	DATI ANAGRAFICI	CODICE FISCALE	DIRITTI E ONERI REALI
1	LANCELLOTTI Giuseppe nato a PALAZZO SAN GERVASIO (PZ) il 07/08/1953	LNCGPP53M07G261K*	(1) Proprieta' 393/900 fino al 22/08/1993
2	LANCELLOTTI Maria Antonietta nata a PALAZZO SAN GERVASIO (PZ) il 29/07/1950	LNCMNT50L69G261E*	(1) Proprieta' 393/900 fino al 22/08/1993
3	LANCELLOTTI Ermanno nato a PALAZZO SAN GERVASIO (PZ) il 06/12/1947	LNCRNN47T06G261E*	(1) Proprieta' 114/900 fino al 22/08/1993
DATI DERIVANTI DA		Atto del 27/08/1992 Pubblico ufficiale NOT. G. FUCCI Sede VENOSA (PZ) Repertorio n. 34850 - UR Sede VENOSA (PZ) Registrazione n. 258 registrato in data 11/09/1992 - Voltura n. 4806.1/1993 in atti dal 08/06/1994	

Situazione degli intestati dal 27/08/1992

N.	DATI ANAGRAFICI	CODICE FISCALE	DIRITTI E ONERI REALI
1	LANCELLOTTI Giuseppe nato a PALAZZO SAN GERVASIO (PZ) il 07/08/1953	LNCGPP53M07G261K*	(1) Proprieta' 1/2 fino al 27/08/1992
2	LANCELLOTTI Maria Antonietta nata a PALAZZO SAN GERVASIO (PZ) il 29/07/1950	LNCMNT50L69G261E*	(1) Proprieta' 1/2 fino al 27/08/1992
DATI DERIVANTI DA		Atto del 27/08/1992 Pubblico ufficiale NOTAIO FUCCI Sede VENOSA (PZ) Repertorio n. 34850 - UR Sede VENOSA (PZ) Registrazione n. 258 registrato in data 11/09/1992 - Voltura n. 6125.1/1992 in atti dal 11/05/1993	

Situazione degli intestati dal 27/08/1992

N.	DATI ANAGRAFICI	CODICE FISCALE	DIRITTI E ONERI REALI
1	LANCELLOTTI Giuseppe nato a PALAZZO SAN GERVASIO (PZ) il 07/08/1953	LNCGPP53M07G261K*	(1) Proprieta' 1/3 fino al 27/08/1992
2	LANCELLOTTI Maria Antonietta nata a PALAZZO SAN GERVASIO (PZ) il 29/07/1950	LNCMNT50L69G261E*	(1) Proprieta' 1/3 fino al 27/08/1992
3	LANCELLOTTI Ermanno nato a PALAZZO SAN GERVASIO (PZ) il 06/12/1947	LNCRNN47T06G261E*	(1) Proprieta' 1/3 fino al 27/08/1992
DATI DERIVANTI DA		Atto del 27/08/1992 Pubblico ufficiale FUCCI GIOVANNA Sede VENOSA (PZ) Repertorio n. 34849 - UR Sede VENOSA (PZ) Registrazione n. 257 registrato in data 11/09/1992 - Voltura n. 4988.1/1992 in atti dal 08/02/1993	

Situazione degli intestati dall'impianto meccanografico

N.	DATI ANAGRAFICI	CODICE FISCALE	DIRITTI E ONERI REALI
1	TRIPPUTI Maria Raffaella Fu Giuseppe		(99) fino al 27/08/1992
DATI DERIVANTI DA		Impianto meccanografico del 06/01/1979	

Visura telematica

Tributi speciali: Euro 0,90

* Codice Fiscale Validato in Anagrafe Tributaria.

Visura storica per immobile

Situazione degli atti informatizzati al 25/03/2022

Dati della richiesta	Comune di MONTEMILONE (Codice:F568)
Catasto Terreni	Provincia di POTENZA
	Foglio: 33 Particella: 250

INTESTATI

1	LANCELLOTTI Maria Antonietta nata a PALAZZO SAN GERVASIO (PZ) il 29/07/1950	LNCMNT50L69G261E*	(1) Proprieta' 1/2
2	LANCELLOTTI Ermanno nato a PALAZZO SAN GERVASIO (PZ) il 06/12/1947	LNCRNN47T06G261E*	(1) Proprieta' 1/2

Unità immobiliare dal 23/11/2020

N.	DATI IDENTIFICATIVI			DATI CLASSAMENTO						DATI DERIVANTI DA		
	Foglio	Particella	Sub	Porz	Qualità Classe	Superficie(m²)			Deduz		Reddito	
						ha are ca					Dominicale	Agrario
1	33	250		-	SEMIN IRRIG U	10	31	13		Euro 1.224,83	Euro 479,28	TABELLA DI VARIAZIONE del 23/11/2020 Pratica n. PZ0070931 in atti dal 23/11/2020 TRASMISSIONE DATI AGEA AI SENSI DEL DL 3.10.2006 N. 262 (n. 13808.1/2020)
Notifica				Partita								
Annotazioni				di stadio: Variazione culturale eseguita ai sensi del DL 3.10.2006 n. 262, convertito con modificazioni nella legge 24.11.2006 n. 286 e successive modificazioni (anno 2020) - Eseguita a seguito di dichiarazione resa il 12/05/2020 all'Organismo Pagatore AGEA con la domanda AGEA.ADU.2020.0094412 (Scheda validazione/fascicolo prot. n. AGEA.CAA546.2020.0003855) - Classamento per parificazione con la qualita' 18 - ORTO IRRIG, classe Unica								

Situazione dell'unità immobiliare dal 04/12/2008

N.	DATI IDENTIFICATIVI			DATI CLASSAMENTO						DATI DERIVANTI DA		
	Foglio	Particella	Sub	Porz	Qualità Classe	Superficie(m²)			Deduz		Reddito	
						ha are ca					Dominicale	Agrario
1	33	250		-	SEMINATIVO 2	10	31	13		Euro 585,79	Euro 346,15	FRAZIONAMENTO del 04/12/2008 Pratica n. PZ0222468 in atti dal 04/12/2008 (n. 222468.1/2008)
Notifica				Partita								

Nella variazione sono stati soppressi i seguenti immobili:

Foglio:33 Particella:46 ; Foglio:33 Particella:90 ; Foglio:33 Particella:106 ; Foglio:33 Particella:163 ; Foglio:33 Particella:165 ; Foglio:33 Particella:166 ; Foglio:33 Particella:167 ; Foglio:33 Particella:173 ; Foglio:33 Particella:182 ;

Foglio:33 Particella:185 ; Foglio:33 Particella:224 ; Foglio:33 Particella:229 ; Foglio:33 Particella:233 ; Foglio:33 Particella:304 ; Foglio:33 Particella:316 ;

Sono stati inoltre variati i seguenti immobili:

Visura storica per immobile

Situazione degli atti informatizzati al 25/03/2022

Foglio:33 Particella:235 ; Foglio:33 Particella:236 ; Foglio:33 Particella:237 ; Foglio:33 Particella:238 ; Foglio:33 Particella:239 ; Foglio:33 Particella:240 ; Foglio:33 Particella:241 ; Foglio:33 Particella:242 ; Foglio:33 Particella:243 ; Foglio:33 Particella:244 ; Foglio:33 Particella:245 ; Foglio:33 Particella:246 ; Foglio:33 Particella:247 ; Foglio:33 Particella:248 ; Foglio:33 Particella:249 ; Foglio:33 Particella:251 ; Foglio:33 Particella:252 ; Foglio:33 Particella:253 ; Foglio:33 Particella:254 ; Foglio:33 Particella:255 ; Foglio:33 Particella:256 ; Foglio:33 Particella:257 ; Foglio:33 Particella:258 ; Foglio:33 Particella:259 ; Foglio:33 Particella:260 ; Foglio:33 Particella:261 ; Foglio:33 Particella:262 ; Foglio:33 Particella:263 ; Foglio:33 Particella:264 ; Foglio:33 Particella:265 ; Foglio:33 Particella:266 ; Foglio:33 Particella:267 ; Foglio:33 Particella:268 ; Foglio:33 Particella:269 ; Foglio:33 Particella:270 ; Foglio:33 Particella:273 ; Foglio:33 Particella:274 ; Foglio:33 Particella:275 ; Foglio:33 Particella:276 ; Foglio:33 Particella:277 ; Foglio:33 Particella:278 ; Foglio:33 Particella:279 ; Foglio:33 Particella:280 ; Foglio:33 Particella:281 ;

L'intestazione alla data della richiesta deriva dai seguenti atti:

Situazione degli intestati dal 23/07/2009

N.	DATI ANAGRAFICI	CODICE FISCALE	DIRITTI E ONERI REALI
1	LANCELLOTTI Maria Antonietta nata a PALAZZO SAN GERVASIO (PZ) il 29/07/1950	LNCMNT50L69G261E*	(1) Proprieta' 1/2
2	LANCELLOTTI Ermanno nato a PALAZZO SAN GERVASIO (PZ) il 06/12/1947	LNCRNN47T06G261E*	(1) Proprieta' 1/2
DATI DERIVANTI DA		TESTAMENTO OLOGRAFO del 23/07/2009 Pubblico ufficiale CARRETTA MARIA Sede LAVELLO (PZ) Repertorio n. 19667 - UU Sede VENOSA (PZ) Registrazione Volume 9990 n. 416 registrato in data 22/07/2010 - SUCCESSIONE TESTATA Voltura n. 9916.1/2011 - Pratica n. PZ0292016 in atti dal 29/08/2011	

Situazione degli intestati dal 04/12/2008

N.	DATI ANAGRAFICI	CODICE FISCALE	DIRITTI E ONERI REALI
1	D'ERRICO Francesco nato a PALAZZO SAN GERVASIO (PZ) il 25/05/1932	DRRFNC32E25G261F*	(1) Proprieta' 1000/1000 fino al 23/07/2009
DATI DERIVANTI DA		FRAZIONAMENTO del 04/12/2008 Pratica n. PZ0222468 in atti dal 04/12/2008 (n. 222468.1/2008)	

Situazione dell'unità immobiliare che ha originato il precedente dal 11/03/1996

N.	DATI IDENTIFICATIVI			DATI CLASSAMENTO					DATI DERIVANTI DA			
	Foglio	Particella	Sub	Porz	Qualità Classe	Superficie(m²)		Deduz		Reddito		
						ha are ca				Dominicale	Agrario	
1	33	163		-	SEMINATIVO 2	14	67	41		Euro 833,64 L. 1.614.151	Euro 492,61 L. 953.817	FRAZIONAMENTO del 11/03/1996 in atti dal 12/03/1996 (n. 1110.9/1996)
Notifica				Partita		36545						

Nella variazione sono stati soppressi i seguenti immobili:

Foglio:33 Particella:63 ;

Sono stati inoltre variati i seguenti immobili:

Foglio:33 Particella:164 ;

Visura storica per immobile

Situazione degli atti informatizzati al 25/03/2022

L'intestazione alla data della richiesta deriva dai seguenti atti:

Situazione degli intestati dal 23/04/2008

N.	DATI ANAGRAFICI	CODICE FISCALE	DIRITTI E ONERI REALI
1	D'ERRICO Francesco nato a PALAZZO SAN GERVASIO (PZ) il 25/05/1932	DRRFNC32E25G261F*	(1) Proprieta' 1000/1000 fino al 04/12/2008
DATI DERIVANTI DA		VOLTURA D'UFFICIO del 23/04/2008 - INTERSCAMBIO INFORMATIVO CD Voltura n. 6064.1/2008 - Pratica n. PZ0120958 in atti dal 23/04/2008	

Situazione degli intestati dal 29/03/1996

N.	DATI ANAGRAFICI	CODICE FISCALE	DIRITTI E ONERI REALI
1	D'ERRICO Francesco nato a PALAZZO SAN GERVASIO (PZ) il 25/05/1932	DRRFNC32E25G261F*	(1) Proprieta' 1000/1000 fino al 23/04/2008
DATI DERIVANTI DA		DOMANDA (COMPRESSE LE DENUNZIE PER VARIAZIONI) del 29/03/1996 Pubblico ufficiale RIUNIONE PARTITA Repertorio n. 6178 - Voltura n. 906178.1/1996 in atti dal 01/04/1996	

Situazione degli intestati dal 11/03/1996

N.	DATI ANAGRAFICI	CODICE FISCALE	DIRITTI E ONERI REALI
1	D'ERRICO Francesco nato a PALAZZO SAN GERVASIO (PZ) il 25/05/1932	DRRFNC32E25G261F*	(99) fino al 29/03/1996
DATI DERIVANTI DA		FRAZIONAMENTO del 11/03/1996 in atti dal 12/03/1996 (n. 1110.9/1996)	

Situazione dell'unità immobiliare che ha originato il precedente dall'impianto meccanografico

N.	DATI IDENTIFICATIVI			DATI CLASSAMENTO						DATI DERIVANTI DA		
	Foglio	Particella	Sub	Porz	Qualità Classe	Superficie(m ²)			Deduz		Reddito	
						ha	are	ca			Dominicale	Agrario
1	33	63		-	SEMINATIVO 2	14	74	10		L. 1.621.510	L. 958.165	Impianto meccanografico del 06/01/1979
Notifica						Partita	4034					

L'intestazione alla data della richiesta deriva dai seguenti atti:

Situazione degli intestati dal 22/08/1993

N.	DATI ANAGRAFICI	CODICE FISCALE	DIRITTI E ONERI REALI
1	D'ERRICO Francesco nato a PALAZZO SAN GERVASIO (PZ) il 25/05/1932	DRRFNC32E25G261F*	(99) fino al 11/03/1996
DATI DERIVANTI DA		Atto del 22/08/1993 Pubblico ufficiale GIURATRABOCCHETTI Repertorio n. 86738 - UR Sede MELFI (PZ) Registrazione n. 1085 registrato in data 26/08/1993 - Voltura n. 7989.2/1994 in atti dal 20/02/1995	

Visura storica per immobile

Situazione degli atti informatizzati al 25/03/2022

Situazione degli intestati dal 22/08/1993

N.	DATI ANAGRAFICI	CODICE FISCALE	DIRITTI E ONERI REALI
1	PATRUNO Maria Elena nata a PALAZZO SAN GERVASIO (PZ) il 17/10/1957	PTRMLN57R57G261W*	(1) Proprieta' 57/900 fino al 22/08/1993
2	LANCELLOTTI Giuseppe nato a PALAZZO SAN GERVASIO (PZ) il 07/08/1953	LNCGPP53M07G261K*	(1) Proprieta' 450/900 fino al 22/08/1993
DATI DERIVANTI DA		Atto del 22/08/1993 Pubblico ufficiale GIURATRABOCCHETTI Repertorio n. 86738 - UR Sede MELFI (PZ) Registrazione n. 1085 registrato in data 26/08/1993 - Voltura n. 7989.1/1994 in atti dal 20/02/1995	

Situazione degli intestati dal 27/08/1992

N.	DATI ANAGRAFICI	CODICE FISCALE	DIRITTI E ONERI REALI
1	LANCELLOTTI Giuseppe nato a PALAZZO SAN GERVASIO (PZ) il 07/08/1953	LNCGPP53M07G261K*	(1) Proprieta' 393/900 fino al 22/08/1993
2	LANCELLOTTI Maria Antonietta nata a PALAZZO SAN GERVASIO (PZ) il 29/07/1950	LNCMNT50L69G261E*	(1) Proprieta' 393/900 fino al 22/08/1993
3	LANCELLOTTI Ermanno nato a PALAZZO SAN GERVASIO (PZ) il 06/12/1947	LNCRNN47T06G261E*	(1) Proprieta' 114/900 fino al 22/08/1993
DATI DERIVANTI DA		Atto del 27/08/1992 Pubblico ufficiale NOT. G. FUCCI Sede VENOSA (PZ) Repertorio n. 34850 - UR Sede VENOSA (PZ) Registrazione n. 258 registrato in data 11/09/1992 - Voltura n. 4806.1/1993 in atti dal 08/06/1994	

Situazione degli intestati dal 27/08/1992

N.	DATI ANAGRAFICI	CODICE FISCALE	DIRITTI E ONERI REALI
1	LANCELLOTTI Giuseppe nato a PALAZZO SAN GERVASIO (PZ) il 07/08/1953	LNCGPP53M07G261K*	(1) Proprieta' 1/2 fino al 27/08/1992
2	LANCELLOTTI Maria Antonietta nata a PALAZZO SAN GERVASIO (PZ) il 29/07/1950	LNCMNT50L69G261E*	(1) Proprieta' 1/2 fino al 27/08/1992
DATI DERIVANTI DA		Atto del 27/08/1992 Pubblico ufficiale NOTAIO FUCCI Sede VENOSA (PZ) Repertorio n. 34850 - UR Sede VENOSA (PZ) Registrazione n. 258 registrato in data 11/09/1992 - Voltura n. 6125.1/1992 in atti dal 11/05/1993	

Situazione degli intestati dal 27/08/1992

N.	DATI ANAGRAFICI	CODICE FISCALE	DIRITTI E ONERI REALI
1	LANCELLOTTI Giuseppe nato a PALAZZO SAN GERVASIO (PZ) il 07/08/1953	LNCGPP53M07G261K*	(1) Proprieta' 1/3 fino al 27/08/1992
2	LANCELLOTTI Maria Antonietta nata a PALAZZO SAN GERVASIO (PZ) il 29/07/1950	LNCMNT50L69G261E*	(1) Proprieta' 1/3 fino al 27/08/1992
3	LANCELLOTTI Ermanno nato a PALAZZO SAN GERVASIO (PZ) il 06/12/1947	LNCRNN47T06G261E*	(1) Proprieta' 1/3 fino al 27/08/1992
DATI DERIVANTI DA		Atto del 27/08/1992 Pubblico ufficiale FUCCI GIOVANNA Sede VENOSA (PZ) Repertorio n. 34849 - UR Sede VENOSA (PZ) Registrazione n. 257 registrato in data 11/09/1992 - Voltura n. 4988.1/1992 in atti dal 08/02/1993	

Situazione degli intestati dall'impianto meccanografico

N.	DATI ANAGRAFICI	CODICE FISCALE	DIRITTI E ONERI REALI
1	TRIPPUTI Maria Raffaella Fu Giuseppe		(99) fino al 27/08/1992
DATI DERIVANTI DA		Impianto meccanografico del 06/01/1979	

Visura telematica

Tributi speciali: Euro 0,90

* Codice Fiscale Validato in Anagrafe Tributaria.

Visura storica per immobile

Situazione degli atti informatizzati al 25/03/2022

Dati della richiesta	Comune di MONTEMILONE (Codice:F568)
Catasto Terreni	Provincia di POTENZA
	Foglio: 33 Particella: 329

INTESTATI

1	LAMAstra Luigi nato a SPINAZZOLA (BA) il 31/08/1955	LMSLGU55M31I907D*	(1) Proprieta' 1/2
2	LAMAstra Massimiliano nato a ANDRIA (BA) il 19/02/1970	LMSMSM70B19A285Z*	(1) Proprieta' 1/2

Unità immobiliare dal 13/07/2009

N.	DATI IDENTIFICATIVI			DATI CLASSAMENTO					DATI DERIVANTI DA			
	Foglio	Particella	Sub	Porz	Qualità Classe	Superficie(m ²)		Deduz	Reddito			
						ha are ca			Dominicale	Agrario		
1	33	329		-	SEMINATIVO 1	2	92	91		Euro 189,09	Euro 121,02	Variazione del 13/07/2009 Pratica n. PZ0179706 in atti dal 13/07/2009 (n. 179706.1/2009)
Notifica						Partita						

Nella variazione sono stati soppressi i seguenti immobili:

Foglio:33 Particella:268 ; Foglio:33 Particella:270 ;

Sono stati inoltre variati i seguenti immobili:

Foglio:33 Particella:330 ;

L'intestazione alla data della richiesta deriva dai seguenti atti:

Situazione degli intestati dal 13/07/2009

N.	DATI ANAGRAFICI	CODICE FISCALE	DIRITTI E ONERI REALI
1	LAMAstra Luigi nato a SPINAZZOLA (BA) il 31/08/1955	LMSLGU55M31I907D*	(1) Proprieta' 1/2
2	LAMAstra Massimiliano nato a ANDRIA (BA) il 19/02/1970	LMSMSM70B19A285Z*	(1) Proprieta' 1/2
DATI DERIVANTI DA del 13/07/2009 Pratica n. PZ0179706 Variazione in atti dal 13/07/2009 (n. 179706.1/2009)			

Visura storica per immobile

Situazione degli atti informatizzati al 25/03/2022

Situazione dell'unità immobiliare che ha originato il precedente dal 04/12/2008

N.	DATI IDENTIFICATIVI			DATI CLASSAMENTO					DATI DERIVANTI DA	
	Foglio	Particella	Sub	Porz	Qualità Classe	Superficie(m ²)	Deduz	Reddito		
						ha are ca		Dominicale	Agrario	
1	33	268		-	SEMINATIVO 1	49 73		Euro 32,10	Euro 20,55	FRAZIONAMENTO del 04/12/2008 Pratica n. PZ0222468 in atti dal 04/12/2008 (n. 222468.1/2008)
Notifica						Partita				

Nella variazione sono stati soppressi i seguenti immobili:

Foglio:33 Particella:46 ; Foglio:33 Particella:90 ; Foglio:33 Particella:106 ; Foglio:33 Particella:163 ; Foglio:33 Particella:165 ; Foglio:33 Particella:166 ; Foglio:33 Particella:167 ; Foglio:33 Particella:173 ; Foglio:33 Particella:182 ; Foglio:33 Particella:185 ; Foglio:33 Particella:224 ; Foglio:33 Particella:229 ; Foglio:33 Particella:233 ; Foglio:33 Particella:304 ; Foglio:33 Particella:316 ;

Sono stati inoltre variati i seguenti immobili:

Foglio:33 Particella:235 ; Foglio:33 Particella:236 ; Foglio:33 Particella:237 ; Foglio:33 Particella:238 ; Foglio:33 Particella:239 ; Foglio:33 Particella:240 ; Foglio:33 Particella:241 ; Foglio:33 Particella:242 ; Foglio:33 Particella:243 ; Foglio:33 Particella:244 ; Foglio:33 Particella:245 ; Foglio:33 Particella:246 ; Foglio:33 Particella:247 ; Foglio:33 Particella:248 ; Foglio:33 Particella:249 ; Foglio:33 Particella:250 ; Foglio:33 Particella:251 ; Foglio:33 Particella:252 ; Foglio:33 Particella:253 ; Foglio:33 Particella:254 ; Foglio:33 Particella:255 ; Foglio:33 Particella:256 ; Foglio:33 Particella:257 ; Foglio:33 Particella:258 ; Foglio:33 Particella:259 ; Foglio:33 Particella:260 ; Foglio:33 Particella:261 ; Foglio:33 Particella:262 ; Foglio:33 Particella:263 ; Foglio:33 Particella:264 ; Foglio:33 Particella:265 ; Foglio:33 Particella:266 ; Foglio:33 Particella:267 ; Foglio:33 Particella:269 ; Foglio:33 Particella:270 ; Foglio:33 Particella:273 ; Foglio:33 Particella:274 ; Foglio:33 Particella:275 ; Foglio:33 Particella:276 ; Foglio:33 Particella:277 ; Foglio:33 Particella:278 ; Foglio:33 Particella:279 ; Foglio:33 Particella:280 ; Foglio:33 Particella:281 ;

L'intestazione alla data della richiesta deriva dai seguenti atti:

Situazione degli intestati dal 04/12/2008

N.	DATI ANAGRAFICI	CODICE FISCALE	DIRITTI E ONERI REALI
1	LAMASTRA Luigi nato a SPINAZZOLA (BA) il 31/08/1955	LMSLGU55M31I907D*	(1) Proprieta' 1/2 fino al 13/07/2009
2	LAMASTRA Massimiliano nato a ANDRIA (BA) il 19/02/1970	LMSMSM70B19A285Z*	(1) Proprieta' 1/2 fino al 13/07/2009
DATI DERIVANTI DA FRAZIONAMENTO del 04/12/2008 Pratica n. PZ0222468 in atti dal 04/12/2008 (n. 222468.1/2008)			

Situazione dell'unità immobiliare che ha originato il precedente dal 11/03/1996

N.	DATI IDENTIFICATIVI			DATI CLASSAMENTO					DATI DERIVANTI DA	
	Foglio	Particella	Sub	Porz	Qualità Classe	Superficie(m ²)	Deduz	Reddito		
						ha are ca		Dominicale	Agrario	
1	33	185		-	SEMINATIVO 1	3 67 44		Euro 237,21 L. 459.300	Euro 151,81 L. 293.952	FRAZIONAMENTO del 11/03/1996 in atti dal 12/03/1996 (n. 1110.15/1996)

Visura storica per immobile

Situazione degli atti informatizzati al 25/03/2022

Notifica		Partita	36512		
----------	--	---------	-------	--	--

Nella variazione sono stati soppressi i seguenti immobili:

Foglio:33 Particella:95 ;

Sono stati inoltre variati i seguenti immobili:

Foglio:33 Particella:186 ; Foglio:33 Particella:187 ;

L'intestazione alla data della richiesta deriva dai seguenti atti:

Situazione degli intestati dal 08/01/2004

N.	DATI ANAGRAFICI	CODICE FISCALE	DIRITTI E ONERI REALI
1	LAMASTRA Luigi nato a SPINAZZOLA (BA) il 31/08/1955	LMSLGR55M31I907D*	(1) Proprieta' 1/2 fino al 04/12/2008
DATI DERIVANTI DA		RETTIFICA DI INTESTAZIONE ALL'ATTUALITA' del 08/01/2004 - RETTIFICA D'UFFICIO Voltura n. 168.1/2004 - Pratica n. PZ0002244 in atti dal 08/01/2004	

Situazione degli intestati dal 11/03/1996

N.	DATI ANAGRAFICI	CODICE FISCALE	DIRITTI E ONERI REALI
1	LAMASTRA Massimiliano nato a ANDRIA (BA) il 19/02/1970	LMSMSM70B19A285Z*	(1) Proprieta' 1/2 fino al 04/12/2008
2	LAMASTRTRTA Luigi nato a SPINAZZOLA (BA) il 31/08/1955	LMSLGR55M31I907D*	(1) Proprieta' 1/2 fino al 08/01/2004
DATI DERIVANTI DA		FRAZIONAMENTO del 11/03/1996 in atti dal 12/03/1996 (n. 1110.15/1996)	

Situazione dell'unità immobiliare che ha originato il precedente dall'impianto meccanografico

N.	DATI IDENTIFICATIVI			DATI CLASSAMENTO					DATI DERIVANTI DA			
											Foglio	Particella
	ha are ca			Dominicale	Agrario							
1	33	95		-	SEMINATIVO 1	3	70	35		L. 462.938	L. 296.280	Impianto meccanografico del 06/01/1979
Notifica					Partita		4510					

L'intestazione alla data della richiesta deriva dai seguenti atti:

Visura storica per immobile

Situazione degli atti informatizzati al 25/03/2022

Situazione degli intestati dal 15/04/1994

N.	DATI ANAGRAFICI	CODICE FISCALE	DIRITTI E ONERI REALI
1	LAMASTRITA Luigi nato a SPINAZZOLA (BA) il 31/08/1955	LMSLGU55M31I907D*	(1) Proprieta' 1/2 fino al 11/03/1996
2	LAMASTRA Massimiliano nato a ANDRIA (BA) il 19/02/1970	LMSMSM70B19A285Z*	(1) Proprieta' 1/2 fino al 11/03/1996
DATI DERIVANTI DA Atto del 15/04/1994 Pubblico ufficiale GUERRA T. Sede ANDRIA (BA) Repertorio n. 35558 - UR Sede BARLETTA (BA) Registrazione n. 1730 registrato in data 02/05/1994 - Voltura n. 4270.1/1994 in atti dal 25/01/1995			

Situazione degli intestati dal 15/04/1994

N.	DATI ANAGRAFICI	CODICE FISCALE	DIRITTI E ONERI REALI
1	CASSA PER LA FORMAZIONE DELLA PROPRIETA' CONTADINA VIA NIZZA N.128 ROMA	80093830588*	(99) fino al 15/04/1994
DATI DERIVANTI DA Atto del 15/04/1994 Pubblico ufficiale GUERRA Sede ANDRIA (BA) Repertorio n. 35557 - UR Sede BARLETTA (BA) Registrazione n. 1724 registrato in data 02/05/1994 - Voltura n. 4269.1/1994 in atti dal 24/01/1995			

Situazione degli intestati dal 27/04/1981

N.	DATI ANAGRAFICI	CODICE FISCALE	DIRITTI E ONERI REALI
1	GLIONNA Luisa nata a SPINAZZOLA (BA) il 22/05/1930	GLNLSU30E62I907G*	(99) fino al 15/04/1994
DATI DERIVANTI DA Atto del 27/04/1981 Pubblico ufficiale ANTONIO BISOGNO Sede ANDRIA (BA) Repertorio n. 52733 - UR Sede BARLETTA (BA) Registrazione n. 3939 registrato in data 14/05/1981 - Voltura n. 374281 in atti dal 14/10/1987			

Situazione degli intestati dall'impianto meccanografico

N.	DATI ANAGRAFICI	CODICE FISCALE	DIRITTI E ONERI REALI
1	SPADA Lucia nata a PALAZZO SAN GERVASIO (PZ) il 03/05/1922	SPDLCU22E43G261K*	(99) fino al 27/04/1981
DATI DERIVANTI DA Impianto meccanografico del 06/01/1979			

Visura telematica

Tributi speciali: Euro 0,90

* Codice Fiscale Validato in Anagrafe Tributaria.

Visura storica per immobile

Situazione degli atti informatizzati al 25/03/2022

Dati della richiesta	Comune di MONTEMILONE (Codice:F568)
Catasto Terreni	Provincia di POTENZA
	Foglio: 33 Particella: 276

INTESTATI

1	LAMAstra Luigi nato a SPINAZZOLA (BA) il 31/08/1955	LMSLGu55M31I907D*	(1) Proprieta' 1/2
2	LAMAstra Massimiliano nato a ANDRIA (BA) il 19/02/1970	LMSMSM70B19A285Z*	(1) Proprieta' 1/2

Unità immobiliare dal 04/12/2008

N.	DATI IDENTIFICATIVI			DATI CLASSAMENTO					DATI DERIVANTI DA	
	Foglio	Particella	Sub	Porz	Qualità Classe	Superficie(m²)	Deduz	Reddito		
						ha are ca		Dominicale	Agrario	
1	33	276		-	SEMINATIVO 1	3 19 7		Euro 205,98	Euro 131,83	FRAZIONAMENTO del 04/12/2008 Pratica n. PZ0222468 in atti dal 04/12/2008 (n. 222468.1/2008)
Notifica						Partita				

Nella variazione sono stati soppressi i seguenti immobili:

Foglio:33 Particella:46 ; Foglio:33 Particella:90 ; Foglio:33 Particella:106 ; Foglio:33 Particella:163 ; Foglio:33 Particella:165 ; Foglio:33 Particella:166 ; Foglio:33 Particella:167 ; Foglio:33 Particella:173 ; Foglio:33 Particella:182 ; Foglio:33 Particella:185 ; Foglio:33 Particella:224 ; Foglio:33 Particella:229 ; Foglio:33 Particella:233 ; Foglio:33 Particella:304 ; Foglio:33 Particella:316 ;

Sono stati inoltre variati i seguenti immobili:

Foglio:33 Particella:235 ; Foglio:33 Particella:236 ; Foglio:33 Particella:237 ; Foglio:33 Particella:238 ; Foglio:33 Particella:239 ; Foglio:33 Particella:240 ; Foglio:33 Particella:241 ; Foglio:33 Particella:242 ; Foglio:33 Particella:243 ; Foglio:33 Particella:244 ; Foglio:33 Particella:245 ; Foglio:33 Particella:246 ; Foglio:33 Particella:247 ; Foglio:33 Particella:248 ; Foglio:33 Particella:249 ; Foglio:33 Particella:250 ; Foglio:33 Particella:251 ; Foglio:33 Particella:252 ; Foglio:33 Particella:253 ; Foglio:33 Particella:254 ; Foglio:33 Particella:255 ; Foglio:33 Particella:256 ; Foglio:33 Particella:257 ; Foglio:33 Particella:258 ; Foglio:33 Particella:259 ; Foglio:33 Particella:260 ; Foglio:33 Particella:261 ; Foglio:33 Particella:262 ; Foglio:33 Particella:263 ; Foglio:33 Particella:264 ; Foglio:33 Particella:265 ; Foglio:33 Particella:266 ; Foglio:33 Particella:267 ; Foglio:33 Particella:268 ; Foglio:33 Particella:269 ; Foglio:33 Particella:270 ; Foglio:33 Particella:273 ; Foglio:33 Particella:274 ; Foglio:33 Particella:275 ; Foglio:33 Particella:277 ; Foglio:33 Particella:278 ; Foglio:33 Particella:279 ; Foglio:33 Particella:280 ; Foglio:33 Particella:281 ;

L'intestazione alla data della richiesta deriva dai seguenti atti:

Visura storica per immobile

Situazione degli atti informatizzati al 25/03/2022

Situazione degli intestati dal 04/12/2008

N.	DATI ANAGRAFICI	CODICE FISCALE	DIRITTI E ONERI REALI
1	LAMASTRA Luigi nato a SPINAZZOLA (BA) il 31/08/1955	LMSLGU55M31I907D*	(1) Proprieta' 1/2
2	LAMASTRA Massimiliano nato a ANDRIA (BA) il 19/02/1970	LMSMSM70B19A285Z*	(1) Proprieta' 1/2
DATI DERIVANTI DA FRAZIONAMENTO del 04/12/2008 Pratica n. PZ0222468 in atti dal 04/12/2008 (n. 222468.1/2008)			

Situazione dell'unità immobiliare che ha originato il precedente dal 21/01/1997

N.	DATI IDENTIFICATIVI			DATI CLASSAMENTO					DATI DERIVANTI DA	
	Foglio	Particella	Sub	Porz	Qualità Classe	Superficie(m ²) ha are ca	Deduz	Reddito		
								Dominicale		Agrario
1	33	229		-	SEMINATIVO 1	3 98 51		Euro 257,27 L. 498.138	Euro 164,65 L. 318.808	FRAZIONAMENTO del 21/01/1997 in atti dal 21/01/1997 (n. 233.3/1997)
Notifica				Partita		36512				

Nella variazione sono stati soppressi i seguenti immobili:

Foglio:33 Particella:146 ;

Sono stati inoltre variati i seguenti immobili:

Foglio:33 Particella:230 ;

L'intestazione alla data della richiesta deriva dai seguenti atti:

Situazione degli intestati dal 08/01/2004

N.	DATI ANAGRAFICI	CODICE FISCALE	DIRITTI E ONERI REALI
1	LAMASTRA Luigi nato a SPINAZZOLA (BA) il 31/08/1955	LMSLGU55M31I907D*	(1) Proprieta' 1/2 fino al 04/12/2008
DATI DERIVANTI DA RETTIFICA DI INTESTAZIONE ALL'ATTUALITA' del 08/01/2004 - RETTIFICA D'UFFICIO Voltura n. 161.1/2004 - Pratica n. PZ0002238 in atti dal 08/01/2004			

Situazione degli intestati dal 21/01/1997

N.	DATI ANAGRAFICI	CODICE FISCALE	DIRITTI E ONERI REALI
1	LAMASTRA Massimiliano nato a ANDRIA (BA) il 19/02/1970	LMSMSM70B19A285Z*	(1) Proprieta' 1/2 fino al 04/12/2008
2	LAMASTRTR Luigi nato a SPINAZZOLA (BA) il 31/08/1955	LMSLGU55M31I907D*	(1) Proprieta' 1/2 fino al 08/01/2004
DATI DERIVANTI DA FRAZIONAMENTO del 21/01/1997 in atti dal 21/01/1997 (n. 233.3/1997)			

Visura storica per immobile

Situazione degli atti informatizzati al 25/03/2022

Situazione dell'unità immobiliare che ha originato il precedente dal 11/03/1996

N.	DATI IDENTIFICATIVI			DATI CLASSAMENTO					DATI DERIVANTI DA	
	Foglio	Particella	Sub	Porz	Qualità Classe	Superficie(m ²)	Deduz	Reddito		
						ha are ca		Dominicale	Agrario	
1	33	146		-	SEMINATIVO 1	3 98 84		L. 498.550	L. 319.072	FRAZIONAMENTO del 11/03/1996 in atti dal 12/03/1996 (n. 1110.4/1996)
Notifica						Partita		36512		

Nella variazione sono stati soppressi i seguenti immobili:

Foglio:33 Particella:43 ;

Sono stati inoltre variati i seguenti immobili:

Foglio:33 Particella:147 ; Foglio:33 Particella:148 ;

L'intestazione alla data della richiesta deriva dai seguenti atti:

Situazione degli intestati dal 11/03/1996

N.	DATI ANAGRAFICI	CODICE FISCALE	DIRITTI E ONERI REALI
1	LAMASTRITA Luigi nato a SPINAZZOLA (BA) il 31/08/1955	LMSLGR55M31I907D*	(1) Proprieta' 1/2 fino al 21/01/1997
2	LAMASTRA Massimiliano nato a ANDRIA (BA) il 19/02/1970	LMSMSM70B19A285Z*	(1) Proprieta' 1/2 fino al 21/01/1997
DATI DERIVANTI DA		FRAZIONAMENTO del 11/03/1996 in atti dal 12/03/1996 (n. 1110.4/1996)	

Situazione dell'unità immobiliare che ha originato il precedente dall'impianto meccanografico

N.	DATI IDENTIFICATIVI			DATI CLASSAMENTO					DATI DERIVANTI DA	
	Foglio	Particella	Sub	Porz	Qualità Classe	Superficie(m ²)	Deduz	Reddito		
						ha are ca		Dominicale	Agrario	
1	33	43		-	SEMINATIVO 1	4 2 60		L. 503.250	L. 322.080	Impianto meccanografico del 06/01/1979
Notifica						Partita		5621		

L'intestazione alla data della richiesta deriva dai seguenti atti:

Visura storica per immobile

Situazione degli atti informatizzati al 25/03/2022

Situazione degli intestati dal 15/04/1994

N.	DATI ANAGRAFICI	CODICE FISCALE	DIRITTI E ONERI REALI
1	LAMASTRITA Luigi nato a SPINAZZOLA (BA) il 31/08/1955	LMSLGU55M31I907D*	(1) Proprieta' 1/2 fino al 11/03/1996
2	LAMASTRA Massimiliano nato a ANDRIA (BA) il 19/02/1970	LMSMSM70B19A285Z*	(1) Proprieta' 1/2 fino al 11/03/1996
DATI DERIVANTI DA	Atto del 15/04/1994 Pubblico ufficiale GUERRA T. Sede ANDRIA (BA) Repertorio n. 35558 - UR Sede BARLETTA (BA) Registrazione n. 1730 registrato in data 02/05/1994 - Voltura n. 4270.1/1994 in atti dal 25/01/1995		

Situazione degli intestati dal 15/04/1994

N.	DATI ANAGRAFICI	CODICE FISCALE	DIRITTI E ONERI REALI
1	CASSA PER LA FORMAZIONE DELLA PROPRIETA' CONTADINA VIA NIZZA N.128 ROMA	80093830588*	(99) fino al 15/04/1994
DATI DERIVANTI DA	Atto del 15/04/1994 Pubblico ufficiale GUERRA Sede ANDRIA (BA) Repertorio n. 35557 - UR Sede BARLETTA (BA) Registrazione n. 1724 registrato in data 02/05/1994 - Voltura n. 4269.1/1994 in atti dal 24/01/1995		

Situazione degli intestati dal 27/04/1981

N.	DATI ANAGRAFICI	CODICE FISCALE	DIRITTI E ONERI REALI
1	GLIONNA Luisa nata a SPINAZZOLA (BA) il 22/05/1930	GLNLSU30E62I907G*	(99) fino al 15/04/1994
DATI DERIVANTI DA	Atto del 27/04/1981 Pubblico ufficiale ANTONIO BISOGNO Sede ANDRIA (BA) Repertorio n. 52733 - UR Sede BARLETTA (BA) Registrazione n. 3939 registrato in data 14/05/1981 - Voltura n. 374281 in atti dal 14/10/1987		

Situazione degli intestati dall'impianto meccanografico

N.	DATI ANAGRAFICI	CODICE FISCALE	DIRITTI E ONERI REALI
1	SPADA Lucia Di Savino nata a PALAZZO SAN GERVASIO (PZ) il 09/05/1922		(99) fino al 27/04/1981
DATI DERIVANTI DA	Impianto meccanografico del 06/01/1979		

Visura telematica

Tributi speciali: Euro 0,90

* Codice Fiscale Validato in Anagrafe Tributaria.

Visura storica per immobile

Situazione degli atti informatizzati al 25/03/2022

Dati della richiesta	Comune di MONTEMILONE (Codice:F568)
Catasto Terreni	Provincia di POTENZA
	Foglio: 33 Particella: 222

INTESTATI

1	LAMA STRA Luigi nato a SPINAZZOLA (BA) il 31/08/1955	LMSL GU55M311907D*	(1) Proprieta' 1/2
2	LAMA STRA Massimiliano nato a ANDRIA (BA) il 19/02/1970	LMSMSM70B19A285Z*	(1) Proprieta' 1/2

Unità immobiliare dal 23/11/2020

N.	DATI IDENTIFICATIVI			DATI CLASSAMENTO					DATI DERIVANTI DA		
	Foglio	Particella	Sub	Porz	Qualità Classe	Superficie(m ²)		Deduz	Reddito		
						ha are ca			Dominicale	Agrario	
1	33	222		-	SEMINATIVO 2	6	63	49	Euro 376,93	Euro 222,73	TABELLA DI VARIAZIONE del 23/11/2020 Pratica n. PZ0070972 in atti dal 23/11/2020 TRASMISSIONE DATI AGEA AI SENSI DEL DL 3.10.2006 N. 262 (n. 13848.1/2020)
Notifica				Partita							
Annotazioni				di stadio: Variazione culturale eseguita ai sensi del DL 3.10.2006 n. 262, convertito con modificazioni nella legge 24.11.2006 n. 286 e successive modificazioni (anno 2020) - Eseguita a seguito di dichiarazione resa il 11/06/2020 all'Organismo Pagatore AGEA con la domanda AGEA.ADU.2020.0715085 (Scheda validazione/fascicolo prot. n. AGEA.CAA1739.2020.0000453)							

Situazione dell'unità immobiliare dal 12/03/2007

N.	DATI IDENTIFICATIVI			DATI CLASSAMENTO					DATI DERIVANTI DA			
	Foglio	Particella	Sub	Porz	Qualità Classe	Superficie(m ²)		Deduz	Reddito			
						ha are ca			Dominicale	Agrario		
1	33	222			AA AB	SEMINATIVO 2 ORTO U IRRIG	4	59	49	Euro 261,04	Euro 154,25	TABELLA DI VARIAZIONE del 12/03/2007 Pratica n. PZ0128899 in atti dal 12/03/2007 TRASMISSIONE DATI AI SENSI DEL DECRETO 262 DEL 3 OTTOBRE 2006 (n. 39954.1/2007)
Notifica				Partita								
Annotazioni				di stadio: VARIAZIONE CULTURALE EX D.L. N. 262/06 - QUALITA' DICHIARATA O PARIFICATA A CULTURA PRESENTE NEL QUADRO TARIFFARIO								

Visura storica per immobile

Situazione degli atti informatizzati al 25/03/2022

Situazione dell'unità immobiliare dal 21/01/1997

N.	DATI IDENTIFICATIVI			DATI CLASSAMENTO					DATI DERIVANTI DA			
	Foglio	Particella	Sub	Porz	Qualità Classe	Superficie(m ²)			Deduz	Reddito		
						ha are ca				Dominicale	Agrario	
1	33	222		-	SEMINATIVO 2	6	63	49		Euro 376,93 L. 729.839	Euro 222,73 L. 431.269	FRAZIONAMENTO del 21/01/1997 in atti dal 21/01/1997 (n. 233.1/1997)
Notifica						Partita			36512			

Nella variazione sono stati soppressi i seguenti immobili:

Foglio:33 Particella:138 ;

Sono stati inoltre variati i seguenti immobili:

Foglio:33 Particella:223 ; Foglio:33 Particella:224 ;

L'intestazione alla data della richiesta deriva dai seguenti atti:

Situazione degli intestati dal 08/01/2004

N.	DATI ANAGRAFICI	CODICE FISCALE	DIRITTI E ONERI REALI
1	LAMASTRA Luigi nato a SPINAZZOLA (BA) il 31/08/1955	LMSLGR55M31I907D*	(1) Proprieta' 1/2
DATI DERIVANTI DA		RETTIFICA DI INTESTAZIONE ALL'ATTUALITA' del 08/01/2004 - RETTIFICA D'UFFICIO Voltura n. 158.1/2004 - Pratica n. PZ0002237 in atti dal 08/01/2004	

Situazione degli intestati dal 21/01/1997

N.	DATI ANAGRAFICI	CODICE FISCALE	DIRITTI E ONERI REALI
1	LAMASTRA Massimiliano nato a ANDRIA (BA) il 19/02/1970	LMSMSM70B19A285Z*	(1) Proprieta' 1/2
2	LAMASTRTR Luigi nato a SPINAZZOLA (BA) il 31/08/1955	LMSLGR55M31I907D*	(1) Proprieta' 1/2 fino al 08/01/2004
DATI DERIVANTI DA		FRAZIONAMENTO del 21/01/1997 in atti dal 21/01/1997 (n. 233.1/1997)	

Situazione dell'unità immobiliare che ha originato il precedente dal 11/03/1996

N.	DATI IDENTIFICATIVI			DATI CLASSAMENTO					DATI DERIVANTI DA			
	Foglio	Particella	Sub	Porz	Qualità Classe	Superficie(m ²)			Deduz	Reddito		
						ha are ca				Dominicale	Agrario	
1	33	138		-	SEMINATIVO 2	9	75	5		L. 1.072.555	L. 633.783	FRAZIONAMENTO del 11/03/1996 in atti dal 12/03/1996 (n. 1110.1/1996)

Visura storica per immobile

Situazione degli atti informatizzati al 25/03/2022

Notifica		Partita	36512		
----------	--	---------	-------	--	--

Nella variazione sono stati soppressi i seguenti immobili:

Foglio:33 Particella:14 ;

Sono stati inoltre variati i seguenti immobili:

Foglio:33 Particella:139 ; Foglio:33 Particella:140 ;

L'intestazione alla data della richiesta deriva dai seguenti atti:

Situazione degli intestati dal 11/03/1996

N.	DATI ANAGRAFICI	CODICE FISCALE	DIRITTI E ONERI REALI
1	LAMASTRA Massimiliano nato a ANDRIA (BA) il 19/02/1970	LMSMSM70B19A285Z*	(1) Proprieta' 1/2 fino al 21/01/1997
2	LAMASTRTR Luigi nato a SPINAZZOLA (BA) il 31/08/1955	LMSLGR55M31I907D*	(1) Proprieta' 1/2 fino al 21/01/1997
DATI DERIVANTI DA		FRAZIONAMENTO del 11/03/1996 in atti dal 12/03/1996 (n. 1110.1/1996)	

Situazione dell'unità immobiliare che ha originato il precedente dall'impianto meccanografico

N.	DATI IDENTIFICATIVI			DATI CLASSAMENTO					DATI DERIVANTI DA			
				Porz	Qualità Classe	Superficie(m ²)		Deduz			Reddito	
	Foglio	Particella	Sub			ha are ca			Dominicale	Agrario		
1	33	14		-	SEMINATIVO 2	9	87	60		L. 1.086.360	L. 641.940	Impianto meccanografico del 06/01/1979
Notifica					Partita		5046					

L'intestazione alla data della richiesta deriva dai seguenti atti:

Situazione degli intestati dal 15/04/1994

N.	DATI ANAGRAFICI	CODICE FISCALE	DIRITTI E ONERI REALI
1	LAMASTRTR Luigi nato a SPINAZZOLA (BA) il 31/08/1955	LMSLGR55M31I907D*	(1) Proprieta' 1/2 fino al 11/03/1996
2	LAMASTRA Massimiliano nato a ANDRIA (BA) il 19/02/1970	LMSMSM70B19A285Z*	(1) Proprieta' 1/2 fino al 11/03/1996
DATI DERIVANTI DA		Atto del 15/04/1994 Pubblico ufficiale GUERRA T. Sede ANDRIA (BA) Repertorio n. 35558 - UR Sede BARLETTA (BA) Registrazione n. 1730 registrato in data 02/05/1994 - Voltura n. 4270.1/1994 in atti dal 25/01/1995	

Visura storica per immobile

Situazione degli atti informatizzati al 25/03/2022

Situazione degli intestati dal 15/04/1994

N.	DATI ANAGRAFICI	CODICE FISCALE	DIRITTI E ONERI REALI
1	CASSA PER LA FORMAZIONE DELLA PROPRIETA' CONTADINA VIA NIZZA N.128 ROMA	80093830588*	(99) fino al 15/04/1994
DATI DERIVANTI DA	Atto del 15/04/1994 Pubblico ufficiale GUERRA Sede ANDRIA (BA) Repertorio n. 35557 - UR Sede BARLETTA (BA) Registrazione n. 1724 registrato in data 02/05/1994 - Voltura n. 4269.1/1994 in atti dal 24/01/1995		

Situazione degli intestati relativa ad atto del 25/09/1972 (antecedente all'impianto meccanografico)

N.	DATI ANAGRAFICI	CODICE FISCALE	DIRITTI E ONERI REALI
1	GLIONNA Luisa nata a SPINAZZOLA (BA) il 22/05/1930	GLNLSU30E62I907G*	(99) fino al 15/04/1994
DATI DERIVANTI DA	Atto del 25/09/1972 Pubblico ufficiale BISOGNO ANTONIO Sede ANDRIA (BA) Repertorio n. 44021 - UR Sede ANDRIA (BA) Registrazione n. 1522 registrato in data 02/10/1972 - Voltura n. 12673 in atti dal 14/10/1987		

Situazione degli intestati dall'impianto meccanografico

N.	DATI ANAGRAFICI	CODICE FISCALE	DIRITTI E ONERI REALI
1	LEONE Giuseppina Mar Griesi nata a PIETRAGALLA (PZ) il 14/10/1917		(1) Proprieta' 1/4 fino al 25/09/1972
2	GRIESI Francesco nato a PALAZZO SAN GERVASIO (PZ) il 30/01/1914	GRSFNC14A30G261T*	(1) Proprieta' 3/4 fino al 25/09/1972
DATI DERIVANTI DA	Impianto meccanografico del 06/01/1979		

Visura telematica

Tributi speciali: Euro 0,90

* Codice Fiscale Validato in Anagrafe Tributaria.

Visura storica per immobile

Situazione degli atti informatizzati al 25/03/2022

Dati della richiesta	Comune di MONTEMILONE (Codice:F568)
	Provincia di POTENZA
Catasto Terreni	Foglio: 33 Particella: 279

INTESTATI

1	LAMAstra Luigi nato a SPINAZZOLA (BA) il 31/08/1955	LMSLGU55M311907D*	(1) Proprieta' 1/2
2	LAMAstra Massimiliano nato a ANDRIA (BA) il 19/02/1970	LMSMSM70B19A285Z*	(1) Proprieta' 1/2

Unità immobiliare dal 23/11/2020

N.	DATI IDENTIFICATIVI			DATI CLASSAMENTO					DATI DERIVANTI DA	
	Foglio	Particella	Sub	Porz	Qualità Classe	Superficie(m ²)	Deduz	Reddito		
						ha are ca		Dominicale	Agrario	
1	33	279		-	SEMIN IRRIG U	7 69 93		Euro 914,56	Euro 357,87	
Notifica				Partita						
Annotazioni				di stadio: Variazione culturale eseguita ai sensi del DI 3.10.2006 n. 262, convertito con modificazioni nella legge 24.11.2006 n. 286 e successive modificazioni (anno 2020) - Eseguita a seguito di dichiarazione resa il 11/06/2020 all'Organismo Pagatore AGEA con la domanda AGEA.ADU.2020.0715085 (Scheda validazione/fascicolo prot. n. AGEA.CAA1739.2020.0000453) - Classamento per parificazione con la qualita' 18 - ORTO IRRIG, classe Unica						

Situazione dell'unità immobiliare dal 04/12/2008

N.	DATI IDENTIFICATIVI			DATI CLASSAMENTO					DATI DERIVANTI DA	
	Foglio	Particella	Sub	Porz	Qualità Classe	Superficie(m ²)	Deduz	Reddito		
						ha are ca		Dominicale	Agrario	
1	33	279		-	SEMINATIVO 2	7 69 93		Euro 437,40	Euro 258,46	
Notifica				Partita						

Nella variazione sono stati soppressi i seguenti immobili:

Foglio:33 Particella:46 ; Foglio:33 Particella:90 ; Foglio:33 Particella:106 ; Foglio:33 Particella:163 ; Foglio:33 Particella:165 ; Foglio:33 Particella:166 ; Foglio:33 Particella:167 ; Foglio:33 Particella:173 ; Foglio:33 Particella:182 ;

Foglio:33 Particella:185 ; Foglio:33 Particella:224 ; Foglio:33 Particella:229 ; Foglio:33 Particella:233 ; Foglio:33 Particella:304 ; Foglio:33 Particella:316 ;

Sono stati inoltre variati i seguenti immobili:

Visura storica per immobile

Situazione degli atti informatizzati al 25/03/2022

Foglio:33 Particella:235 ; Foglio:33 Particella:236 ; Foglio:33 Particella:237 ; Foglio:33 Particella:238 ; Foglio:33 Particella:239 ; Foglio:33 Particella:240 ; Foglio:33 Particella:241 ; Foglio:33 Particella:242 ; Foglio:33 Particella:243 ; Foglio:33 Particella:244 ; Foglio:33 Particella:245 ; Foglio:33 Particella:246 ; Foglio:33 Particella:247 ; Foglio:33 Particella:248 ; Foglio:33 Particella:249 ; Foglio:33 Particella:250 ; Foglio:33 Particella:251 ; Foglio:33 Particella:252 ; Foglio:33 Particella:253 ; Foglio:33 Particella:254 ; Foglio:33 Particella:255 ; Foglio:33 Particella:256 ; Foglio:33 Particella:257 ; Foglio:33 Particella:258 ; Foglio:33 Particella:259 ; Foglio:33 Particella:260 ; Foglio:33 Particella:261 ; Foglio:33 Particella:262 ; Foglio:33 Particella:263 ; Foglio:33 Particella:264 ; Foglio:33 Particella:265 ; Foglio:33 Particella:266 ; Foglio:33 Particella:267 ; Foglio:33 Particella:268 ; Foglio:33 Particella:269 ; Foglio:33 Particella:270 ; Foglio:33 Particella:273 ; Foglio:33 Particella:274 ; Foglio:33 Particella:275 ; Foglio:33 Particella:276 ; Foglio:33 Particella:277 ; Foglio:33 Particella:278 ; Foglio:33 Particella:280 ; Foglio:33 Particella:281 ;

L'intestazione alla data della richiesta deriva dai seguenti atti:

Situazione degli intestati dal 04/12/2008

N.	DATI ANAGRAFICI	CODICE FISCALE	DIRITTI E ONERI REALI
1	LAMA STRA Luigi nato a SPINAZZOLA (BA) il 31/08/1955	LMSL GU55M311907D*	(1) Proprieta' 1/2
2	LAMA STRA Massimiliano nato a ANDRIA (BA) il 19/02/1970	LMSMSM70B19A285Z*	(1) Proprieta' 1/2
DATI DERIVANTI DA			
FRAZIONAMENTO del 04/12/2008 Pratica n. PZ0222468 in atti dal 04/12/2008 (n. 222468.1/2008)			

Situazione dell'unità immobiliare che ha originato il precedente dal 28/07/2008

N.	DATI IDENTIFICATIVI			DATI CLASSAMENTO					DATI DERIVANTI DA			
	Foglio	Particella	Sub	Porz	Qualità Classe	Superficie(m ²)		Deduz		Reddito		
						ha are ca				Dominicale	Agrario	
1	33	304		-	SEMINATIVO 2	12	20	21		Euro 693,20	Euro 409,62	VARIAZIONE D'UFFICIO del 28/07/2008 Pratica n. PZ0210821 in atti dal 28/07/2008 ACCORPAMENTO PORZIONI COLTURALI - VARIAZIONI AGEA (n. 4276.1/2008)
Notifica				Partita								

Situazione dell'unità immobiliare dal 12/03/2007

N.	DATI IDENTIFICATIVI			DATI CLASSAMENTO					DATI DERIVANTI DA			
	Foglio	Particella	Sub	Porz	Qualità Classe	Superficie(m ²)		Deduz		Reddito		
						ha are ca				Dominicale	Agrario	
1	33	304		AA	SEMINATIVO 2	10	92	21		Euro 620,49	Euro 366,65	TABELLA DI VARIAZIONE del 12/03/2007 Pratica n. PZ0128900 in atti dal 12/03/2007 TRASMISSIONE DATI AI SENSI DEL DECRETO 262 DEL 3 OTTOBRE 2006 (n. 39955.1/2007)
				AB	ORTO IRRIG U	1	28	0		Euro 152,04	Euro 59,50	

Visura storica per immobile

Situazione degli atti informatizzati al 25/03/2022

Notifica		Partita	
Annotazioni	di stadio: VARIAZIONE COLTURALE EX D.L. N. 262/06 - QUALITA' DICHIARATA O PARIFICATA A COLTURA PRESENTE NEL QUADRO TARIFFARIO		

Situazione dell'unità immobiliare dal 13/12/2004

N.	DATI IDENTIFICATIVI			DATI CLASSAMENTO					DATI DERIVANTI DA			
	Foglio	Particella	Sub	Porz	Qualità Classe	Superficie(m²)			Deduz	Reddito		
						ha are ca				Dominicale	Agrario	
1	33	304		-	SEMINATIVO 2	12	20	21		Euro 693,20	Euro 409,62	Tipo Mappale del 13/12/2004 Pratica n. PZ0177761 in atti dal 13/12/2004 (n. 177761.1/2004)
Notifica						Partita						

Nella variazione sono stati soppressi i seguenti immobili:

Foglio:33 Particella:231 ;

Sono stati inoltre variati i seguenti immobili:

Foglio:33 Particella:303 ;

L'intestazione alla data della richiesta deriva dai seguenti atti:

Situazione degli intestati dal 13/12/2004

N.	DATI ANAGRAFICI	CODICE FISCALE	DIRITTI E ONERI REALI
1	LAMAstra Luigi nato a SPINAZZOLA (BA) il 31/08/1955	LMSLGU55M31I907D*	(1) Proprieta' 1/2 fino al 04/12/2008
2	LAMAstra Massimiliano nato a ANDRIA (BA) il 19/02/1970	LMSMSM70B19A285Z*	(1) Proprieta' 1/2 fino al 04/12/2008
DATI DERIVANTI DA TABELLA DI VARIAZIONE del 13/12/2004 - n. 177761.1/2004 - Pratica n. PZ0177761 in atti dal 13/12/2004			

Situazione dell'unità immobiliare che ha originato il precedente dal 21/01/1997

N.	DATI IDENTIFICATIVI			DATI CLASSAMENTO					DATI DERIVANTI DA			
	Foglio	Particella	Sub	Porz	Qualità Classe	Superficie(m²)			Deduz	Reddito		
						ha are ca				Dominicale	Agrario	
1	33	231		-	SEMINATIVO 2	12	24	80		Euro 695,81 L. 1.347.280	Euro 411,16 L. 796.120	FRAZIONAMENTO del 21/01/1997 in atti dal 21/01/1997 (n. 233.4/1997)

Visura storica per immobile

Situazione degli atti informatizzati al 25/03/2022

Notifica		Partita	36512		
----------	--	---------	-------	--	--

Nella variazione sono stati soppressi i seguenti immobili:

Foglio:33 Particella:161 ;

Sono stati inoltre variati i seguenti immobili:

Foglio:33 Particella:232 ;

L'intestazione alla data della richiesta deriva dai seguenti atti:

Situazione degli intestati dal 08/01/2004

N.	DATI ANAGRAFICI	CODICE FISCALE	DIRITTI E ONERI REALI
1	LAMASTRA Luigi nato a SPINAZZOLA (BA) il 31/08/1955	LMSLGU55M31I907D*	(1) Proprieta' 1/2 fino al 13/12/2004
DATI DERIVANTI DA RETTIFICA DI INTESTAZIONE ALL'ATTUALITA' del 08/01/2004 - RETTIFICA D'UFFICIO Voltura n. 165.1/2004 - Pratica n. PZ0002242 in atti dal 08/01/2004			

Situazione degli intestati dal 21/01/1997

N.	DATI ANAGRAFICI	CODICE FISCALE	DIRITTI E ONERI REALI
1	LAMASTRA Massimiliano nato a ANDRIA (BA) il 19/02/1970	LMSMSM70B19A285Z*	(1) Proprieta' 1/2 fino al 13/12/2004
2	LAMASTRTRA Luigi nato a SPINAZZOLA (BA) il 31/08/1955	LMSLGU55M31I907D*	(1) Proprieta' 1/2 fino al 08/01/2004
DATI DERIVANTI DA FRAZIONAMENTO del 21/01/1997 in atti dal 21/01/1997 (n. 233.4/1997)			

Situazione dell'unità immobiliare che ha originato il precedente dal 11/03/1996

N.	DATI IDENTIFICATIVI			DATI CLASSAMENTO					DATI DERIVANTI DA	
						ha are ca		Dominicale	Agrario	
1	33	161		-	SEMINATIVO 2	12 25 8		L. 1.347.588	L. 796.302	FRAZIONAMENTO del 11/03/1996 in atti dal 12/03/1996 (n. 1110.8/1996)
Notifica					Partita		36512			

Nella variazione sono stati soppressi i seguenti immobili:

Foglio:33 Particella:50 ;

Sono stati inoltre variati i seguenti immobili:

Foglio:33 Particella:162 ;

Visura storica per immobile

Situazione degli atti informatizzati al 25/03/2022

L'intestazione alla data della richiesta deriva dai seguenti atti:

Situazione degli intestati dal 11/03/1996

N.	DATI ANAGRAFICI	CODICE FISCALE	DIRITTI E ONERI REALI
1	LAMASTRTRTA Luigi nato a SPINAZZOLA (BA) il 31/08/1955	LMSLGRU55M311907D*	(1) Proprieta' 1/2 fino al 21/01/1997
2	LAMASTRA Massimiliano nato a ANDRIA (BA) il 19/02/1970	LMSMSM70B19A285Z*	(1) Proprieta' 1/2 fino al 21/01/1997
DATI DERIVANTI DA FRAZIONAMENTO del 11/03/1996 in atti dal 12/03/1996 (n. 1110.8/1996)			

Situazione dell'unità immobiliare che ha originato il precedente dall'impianto meccanografico

N.	DATI IDENTIFICATIVI			DATI CLASSAMENTO					DATI DERIVANTI DA	
	Foglio	Particella	Sub	Porz	Qualità Classe	Superficie(m²) ha are ca	Deduz	Reddito		
								Dominicale		Agrario
1	33	50		-	SEMINATIVO 2	12 33 48		L. 1.356.828	L. 801.762	Impianto meccanografico del 06/01/1979
Notifica						Partita	3600			

L'intestazione alla data della richiesta deriva dai seguenti atti:

Situazione degli intestati dal 15/04/1994

N.	DATI ANAGRAFICI	CODICE FISCALE	DIRITTI E ONERI REALI
1	LAMASTRTRTA Luigi nato a SPINAZZOLA (BA) il 31/08/1955	LMSLGRU55M311907D*	(1) Proprieta' 1/2 fino al 11/03/1996
2	LAMASTRA Massimiliano nato a ANDRIA (BA) il 19/02/1970	LMSMSM70B19A285Z*	(1) Proprieta' 1/2 fino al 11/03/1996
DATI DERIVANTI DA Atto del 15/04/1994 Pubblico ufficiale GUERRA T. Sede ANDRIA (BA) Repertorio n. 35558 - UR Sede BARLETTA (BA) Registrazione n. 1730 registrato in data 02/05/1994 - Voltura n. 4270.1/1994 in atti dal 25/01/1995			

Situazione degli intestati dal 15/04/1994

N.	DATI ANAGRAFICI	CODICE FISCALE	DIRITTI E ONERI REALI
1	CASSA PER LA FORMAZIONE DELLA PROPRIETA' CONTADINA VIA NIZZA N.128 ROMA	80093830588*	(99) fino al 15/04/1994
DATI DERIVANTI DA Atto del 15/04/1994 Pubblico ufficiale GUERRA Sede ANDRIA (BA) Repertorio n. 35557 - UR Sede BARLETTA (BA) Registrazione n. 1724 registrato in data 02/05/1994 - Voltura n. 4269.1/1994 in atti dal 24/01/1995			

Situazione degli intestati relativa ad atto del 25/09/1972 (antecedente all'impianto meccanografico)

N.	DATI ANAGRAFICI	CODICE FISCALE	DIRITTI E ONERI REALI
1	GLIONNA Luisa nata a SPINAZZOLA (BA) il 22/05/1930	GLNLSU30E62I907G*	(99) fino al 15/04/1994

Visura storica per immobile

Situazione degli atti informatizzati al 25/03/2022

DATI DERIVANTI DA	Atto del 25/09/1972 Pubblico ufficiale BISOGNO ANTONIO Sede ANDRIA (BA) Repertorio n. 44021 Sede ANDRIA (BA) Registrazione n. 1522 registrato in data 02/10/1972 - n. 126.1/1973 in atti dal 11/05/1990
--------------------------	---

Situazione degli intestati dall'impianto meccanografico

N.	DATI ANAGRAFICI	CODICE FISCALE	DIRITTI E ONERI REALI
1	GRIESI Francesco nato a PALAZZO SAN GERVASIO (PZ) il 30/01/1914	GRSFNC14A30G261T*	(99) fino al 25/09/1972
DATI DERIVANTI DA	Impianto meccanografico del 06/01/1979		

Visura telematica

Tributi speciali: Euro 0,90

* Codice Fiscale Validato in Anagrafe Tributaria.

Visura storica per immobile

Situazione degli atti informatizzati al 25/03/2022

Dati della richiesta	Comune di MONTEMILONE (Codice:F568)
Catasto Terreni	Provincia di POTENZA
	Foglio: 33 Particella: 296

INTESTATI

1	D'ACUNTI Armando Franco nato a PALAZZO SAN GERVASIO (PZ) il 01/03/1939	DCNRND39C01G261D*	(1) Proprieta' 1/2 in regime di comunione dei beni
2	BELSANTI Maria nata a PALAZZO SAN GERVASIO (PZ) il 15/06/1947	BLSMRA47H55G261H*	(1) Proprieta' 1/2 in regime di comunione dei beni con D'ACUNTI ARMANDO FRANCO

Unità immobiliare dal 10/05/2002

N.	DATI IDENTIFICATIVI			DATI CLASSAMENTO					DATI DERIVANTI DA	
	Foglio	Particella	Sub	Porz	Qualità Classe	Superficie(m ²)	Deduz	Reddito		
						ha are ca		Dominicale	Agrario	
1	33	296		-	SEMINATIVO 2	2 39 89		Euro 136,28	Euro 80,53	
Notifica				Partita						
Annotazioni				di immobile: PART.LLA GENERATA DA TIPO FRAZ. VALIDO AI SOLI FINI ULTIMO COMMA ART. 18 LEGGE 47/85.						

Sono stati inoltre variati i seguenti immobili:

Foglio:33 Particella:293 ; Foglio:33 Particella:294 ; Foglio:33 Particella:295 ; Foglio:33 Particella:297 ; Foglio:33 Particella:298 ; Foglio:33 Particella:299 ; Foglio:33 Particella:300 ; Foglio:33 Particella:301 ; Foglio:33 Particella:302 ;

Situazione dell'unità immobiliare dal 10/05/2002

N.	DATI IDENTIFICATIVI			DATI CLASSAMENTO					DATI DERIVANTI DA	
	Foglio	Particella	Sub	Porz	Qualità Classe	Superficie(m ²)	Deduz	Reddito		
						ha are ca		Dominicale	Agrario	
1	33	296		-	SEMINATIVO 2	2 39 89		Euro 136,28	Euro 80,53	
Notifica				Partita						

Nella variazione sono stati soppressi i seguenti immobili:

Foglio:33 Particella:225 ; Foglio:33 Particella:227 ;

Sono stati inoltre variati i seguenti immobili:

Visura storica per immobile

Situazione degli atti informatizzati al 25/03/2022

Foglio:33 Particella:293 ; Foglio:33 Particella:294 ; Foglio:33 Particella:295 ; Foglio:33 Particella:297 ; Foglio:33 Particella:298 ; Foglio:33 Particella:299 ; Foglio:33 Particella:300 ; Foglio:33 Particella:301 ; Foglio:33 Particella:302 ;

L'intestazione alla data della richiesta deriva dai seguenti atti:

Situazione degli intestati dal 23/04/2008

N.	DATI ANAGRAFICI	CODICE FISCALE	DIRITTI E ONERI REALI
1	D'ACUNTI Armando Franco nato a PALAZZO SAN GERVASIO (PZ) il 01/03/1939	DCNRND39C01G261D*	(1) Proprieta' 1/2 in regime di comunione dei beni
DATI DERIVANTI DA		VOLTURA D'UFFICIO del 23/04/2008 - INTERSCAMBIO INFORMATIVO CD Voltura n. 5765.1/2008 - Pratica n. PZ0120659 in atti dal 23/04/2008	

Situazione degli intestati dal 26/02/2003

N.	DATI ANAGRAFICI	CODICE FISCALE	DIRITTI E ONERI REALI
1	BELSANTI Maria nata a PALAZZO SAN GERVASIO (PZ) il 15/06/1947	BLSMRA47H55G261H*	(1) Proprieta' 1/2 in regime di comunione dei beni con D'ACUNTI ARMANDO FRANCO
2	D'ACUNTI Armando Franco nato a PALAZZO SAN GERVASIO (PZ) il 01/03/1939	DCNRND39C01G261D*	(1) Proprieta' 1/2 in regime di comunione dei beni con BELSANTI MARIA fino al 23/04/2008
DATI DERIVANTI DA		Atto del 26/02/2003 Pubblico ufficiale IANUARIO ALESSANDRA Sede MELFI (PZ) Repertorio n. 2702 - DONAZIONE ACCETTATA Trascrizione n. 4928.1/2003 Reparto PI di POTENZA in atti dal 04/03/2003	

Situazione degli intestati dal 21/10/2002

N.	DATI ANAGRAFICI	CODICE FISCALE	DIRITTI E ONERI REALI
1	D'ACUNTI Antonio nato a PALAZZO SAN GERVASIO (PZ) il 19/01/1933	DCNNTN33A19G261P*	(1) Proprieta' 1/1 fino al 26/02/2003
DATI DERIVANTI DA		Atto del 21/10/2002 Pubblico ufficiale IANUARIO ALESSANDRA Sede MELFI (PZ) Repertorio n. 2492 - DIVISIONE Trascrizione n. 13892.3/2002 Reparto PI di POTENZA in atti dal 04/11/2002	

Situazione degli intestati dal 10/05/2002

N.	DATI ANAGRAFICI	CODICE FISCALE	DIRITTI E ONERI REALI
1	D'ACUNTI Armando Franco nato a PALAZZO SAN GERVASIO (PZ) il 01/03/1939	DCNRND39C01G261D*	(1) Proprieta' 1/4 fino al 21/10/2002
2	D'ACUNTI Antonio nato a PALAZZO SAN GERVASIO (PZ) il 19/01/1933	DCNNTN33A19G261P*	(1) Proprieta' 1/4 fino al 21/10/2002
3	D'ACUNTI Mario nato a PALAZZO SAN GERVASIO (PZ) il 01/12/1943	DCNMRA43T01G261O*	(1) Proprieta' 1/4 fino al 21/10/2002
4	D'ACUNTI Giuseppe Antonio nato a PALAZZO SAN GERVASIO (PZ) il 06/12/1930	DCNGPP30T06G261C*	(1) Proprieta' 1/4 fino al 21/10/2002
DATI DERIVANTI DA		FRAZIONAMENTO del 10/05/2002 Pratica n. 98089 in atti dal 10/05/2002 (n. 1262.1/2002)	

Visura storica per immobile

Situazione degli atti informatizzati al 25/03/2022

Situazione dell'unità immobiliare che ha originato il precedente dal 21/01/1997

N.	DATI IDENTIFICATIVI			DATI CLASSAMENTO					DATI DERIVANTI DA	
	Foglio	Particella	Sub	Porz	Qualità Classe	Superficie(m ²)	Deduz	Reddito		
						ha are ca		Dominicale	Agrario	
1	33	225		-	SEMINATIVO 2	9 69 67		Euro 550,87 L. 1.066.637	Euro 325,52 L. 630.286	
Notifica						Partita	2876			

Nella variazione sono stati soppressi i seguenti immobili:

Foglio:33 Particella:144 ;

Sono stati inoltre variati i seguenti immobili:

Foglio:33 Particella:226 ; Foglio:33 Particella:227 ; Foglio:33 Particella:228 ;

L'intestazione alla data della richiesta deriva dai seguenti atti:

Situazione degli intestati dal 25/05/1999

N.	DATI ANAGRAFICI	CODICE FISCALE	DIRITTI E ONERI REALI
1	D'ACUNTI Giuseppe Antonio nato a PALAZZO SAN GERVASIO (PZ) il 06/12/1930	DCNGPP30T06G261C*	(1) Proprieta' 1/4 fino al 10/05/2002
2	D'ACUNTI Armando Franco nato a PALAZZO SAN GERVASIO (PZ) il 01/03/1939	DCNRND39C01G261D*	(1) Proprieta' 1/4 fino al 10/05/2002
3	D'ACUNTI Mario nato a PALAZZO SAN GERVASIO (PZ) il 01/12/1943	DCNMRA43T01G261O*	(1) Proprieta' 1/4 fino al 10/05/2002
4	D'ACUNTI Antonio nato a PALAZZO SAN GERVASIO (PZ) il 19/01/1933	DCNNTN33A19G261P*	(1) Proprieta' 1/4 fino al 10/05/2002
DATI DERIVANTI DA		DENUNZIA (NEI PASSAGGI PER CAUSA DI MORTE) del 25/05/1999 - UR Sede MELFI (PZ) Registrazione Volume 2 n. 524 registrato in data 24/11/1999 - Voltura n. 78.1/2000 in atti dal 22/02/2000	

Situazione degli intestati dal 21/01/1997

N.	DATI ANAGRAFICI	CODICE FISCALE	DIRITTI E ONERI REALI
1	CAPUTO Mariannina Di Antonio		(99) fino al 25/05/1999
DATI DERIVANTI DA		FRAZIONAMENTO del 21/01/1997 in atti dal 21/01/1997 (n. 233.2/1997)	

Visura storica per immobile

Situazione degli atti informatizzati al 25/03/2022

Situazione dell'unità immobiliare che ha originato il precedente dal 11/03/1996

N.	DATI IDENTIFICATIVI			DATI CLASSAMENTO					DATI DERIVANTI DA			
	Foglio	Particella	Sub	Porz	Qualità Classe	Superficie(m ²)		Deduz	Reddito			
						ha are ca			Dominicale	Agrario		
1	33	144		-	SEMINATIVO 2	12	52	35		L. 1.377.585	L. 814.028	FRAZIONAMENTO del 11/03/1996 in atti dal 12/03/1996 (n. 1110.3/1996)
Notifica						Partita		2876				

Nella variazione sono stati soppressi i seguenti immobili:

Foglio:33 Particella:32 ;

Sono stati inoltre variati i seguenti immobili:

Foglio:33 Particella:145 ;

L'intestazione alla data della richiesta deriva dai seguenti atti:

Situazione degli intestati dal 11/03/1996

N.	DATI ANAGRAFICI	CODICE FISCALE	DIRITTI E ONERI REALI
1	CAPUTO Mariannina Di Antonio		(99) fino al 21/01/1997
DATI DERIVANTI DA		FRAZIONAMENTO del 11/03/1996 in atti dal 12/03/1996 (n. 1110.3/1996)	

Situazione dell'unità immobiliare che ha originato il precedente dall'impianto meccanografico

N.	DATI IDENTIFICATIVI			DATI CLASSAMENTO					DATI DERIVANTI DA			
	Foglio	Particella	Sub	Porz	Qualità Classe	Superficie(m ²)		Deduz	Reddito			
						ha are ca			Dominicale	Agrario		
1	33	32		-	SEMINATIVO 2	12	56	80		L. 1.382.480	L. 816.920	Impianto meccanografico del 06/01/1979
Notifica						Partita		2876				

L'intestazione alla data della richiesta deriva dai seguenti atti:

Visura storica per immobile

Situazione degli atti informatizzati al 25/03/2022

Situazione degli intestati dall'impianto meccanografico

N.	DATI ANAGRAFICI	CODICE FISCALE	DIRITTI E ONERI REALI
1	CAPUTO Mariannina Di Antonio		(99) fino al 11/03/1996
DATI DERIVANTI DA		Impianto meccanografico del 06/01/1979	

Visura telematica

Tributi speciali: Euro 0,90

* Codice Fiscale Validato in Anagrafe Tributaria.

Visura storica per immobile

Situazione degli atti informatizzati al 25/03/2022

Dati della richiesta	Comune di MONTEMILONE (Codice:F568)
Catasto Terreni	Provincia di POTENZA
	Foglio: 33 Particella: 295

INTESTATO

1	D'ACUNTI Armando Franco nato a PALAZZO SAN GERVASIO (PZ) il 01/03/1939	DCNRND39C01G261D*	(1) Proprieta' 1/1 bene personale
---	--	-------------------	-----------------------------------

Unità immobiliare dal 10/05/2002

N.	DATI IDENTIFICATIVI			DATI CLASSAMENTO					DATI DERIVANTI DA	
	Foglio	Particella	Sub	Porz	Qualità Classe	Superficie(m ²)	Deduz	Reddito		
						ha are ca		Dominicale	Agrario	
1	33	295		-	SEMINATIVO 2	2 39 89		Euro 136,28	Euro 80,53	Variazione del 10/05/2002 Pratica n. 98089 in atti dal 10/05/2002 (n. 1262.1/2002)
Notifica				Partita						
Annotazioni				di immobile: SR - PART.LLA GENERATA DA TIPO FRAZ. VALIDO AI SOLI FINI ULTIMO COMMA ART. 18 LEGGE 47/85.						

Sono stati inoltre variati i seguenti immobili:

Foglio:33 Particella:293 ; Foglio:33 Particella:294 ; Foglio:33 Particella:296 ; Foglio:33 Particella:297 ; Foglio:33 Particella:298 ; Foglio:33 Particella:299 ; Foglio:33 Particella:300 ; Foglio:33 Particella:301 ; Foglio:33 Particella:302 ;

Situazione dell'unità immobiliare dal 10/05/2002

N.	DATI IDENTIFICATIVI			DATI CLASSAMENTO					DATI DERIVANTI DA	
	Foglio	Particella	Sub	Porz	Qualità Classe	Superficie(m ²)	Deduz	Reddito		
						ha are ca		Dominicale	Agrario	
1	33	295		-	SEMINATIVO 2	2 39 89		Euro 136,28	Euro 80,53	FRAZIONAMENTO del 10/05/2002 Pratica n. 98089 in atti dal 10/05/2002 (n. 1262.1/2002)
Notifica				Partita						
Annotazioni				di immobile: SR						

Nella variazione sono stati soppressi i seguenti immobili:

Foglio:33 Particella:225 ; Foglio:33 Particella:227 ;

Sono stati inoltre variati i seguenti immobili:

Foglio:33 Particella:293 ; Foglio:33 Particella:294 ; Foglio:33 Particella:296 ; Foglio:33 Particella:297 ; Foglio:33 Particella:298 ; Foglio:33 Particella:299 ; Foglio:33 Particella:300 ; Foglio:33 Particella:301 ; Foglio:33 Particella:302 ;

Visura storica per immobile

Situazione degli atti informatizzati al 25/03/2022

L'intestazione alla data della richiesta deriva dai seguenti atti:

Situazione degli intestati dal 23/04/2008

N.	DATI ANAGRAFICI	CODICE FISCALE	DIRITTI E ONERI REALI
1	D'ACUNTI Armando Franco nato a PALAZZO SAN GERVASIO (PZ) il 01/03/1939	DCNRND39C01G261D*	(1) Proprieta' 1/1 bene personale
DATI DERIVANTI DA		VOLTURA D'UFFICIO del 23/04/2008 - INTERSCAMBIO INFORMATIVO CD Voltura n. 5764.1/2008 - Pratica n. PZ0120658 in atti dal 23/04/2008	

Situazione degli intestati dal 21/10/2002

N.	DATI ANAGRAFICI	CODICE FISCALE	DIRITTI E ONERI REALI
1	D'ACUNTI Armando Franco nato a PALAZZO SAN GERVASIO (PZ) il 01/03/1939	DCNRND39C01G261D*	(1) Proprieta' 1/1 bene personale fino al 23/04/2008
DATI DERIVANTI DA		Atto del 21/10/2002 Pubblico ufficiale IANUARIO ALESSANDRA Sede MELFI (PZ) Repertorio n. 2492 - DIVISIONE Trascrizione n. 13892.2/2002 Reparto PI di POTENZA in atti dal 04/11/2002	

Situazione degli intestati dal 10/05/2002

N.	DATI ANAGRAFICI	CODICE FISCALE	DIRITTI E ONERI REALI
1	D'ACUNTI Armando Franco nato a PALAZZO SAN GERVASIO (PZ) il 01/03/1939	DCNRND39C01G261D*	(1) Proprieta' 1/4 fino al 21/10/2002
2	D'ACUNTI Antonio nato a PALAZZO SAN GERVASIO (PZ) il 19/01/1933	DCNNTN33A19G261P*	(1) Proprieta' 1/4 fino al 21/10/2002
3	D'ACUNTI Mario nato a PALAZZO SAN GERVASIO (PZ) il 01/12/1943	DCNMRA43T01G261O*	(1) Proprieta' 1/4 fino al 21/10/2002
4	D'ACUNTI Giuseppe Antonio nato a PALAZZO SAN GERVASIO (PZ) il 06/12/1930	DCNGPP30T06G261C*	(1) Proprieta' 1/4 fino al 21/10/2002
DATI DERIVANTI DA		FRAZIONAMENTO del 10/05/2002 Pratica n. 98089 in atti dal 10/05/2002 (n. 1262.1/2002)	

Situazione dell'unità immobiliare che ha originato il precedente dal 21/01/1997

N.	DATI IDENTIFICATIVI			DATI CLASSAMENTO					DATI DERIVANTI DA	
	Foglio	Particella	Sub	Porz	Qualità Classe	Superficie(m ²)	Deduz	Reddito		
						ha are ca		Dominicale		Agrario
1	33	225		-	SEMINATIVO 2	9 69 67		Euro 550,87 L. 1.066.637	Euro 325,52 L. 630.286	FRAZIONAMENTO del 21/01/1997 in atti dal 21/01/1997 (n. 233.2/1997)
Notifica				Partita		2876				

Nella variazione sono stati soppressi i seguenti immobili:

Foglio:33 Particella:144 ;

Sono stati inoltre variati i seguenti immobili:

Foglio:33 Particella:226 ; Foglio:33 Particella:227 ; Foglio:33 Particella:228 ;

Visura storica per immobile

Situazione degli atti informatizzati al 25/03/2022

L'intestazione alla data della richiesta deriva dai seguenti atti:

Situazione degli intestati dal 25/05/1999

N.	DATI ANAGRAFICI	CODICE FISCALE	DIRITTI E ONERI REALI
1	D'ACUNTI Giuseppe Antonio nato a PALAZZO SAN GERVASIO (PZ) il 06/12/1930	DCNGPP30T06G261C*	(1) Proprieta' 1/4 fino al 10/05/2002
2	D'ACUNTI Armando Franco nato a PALAZZO SAN GERVASIO (PZ) il 01/03/1939	DCNRND39C01G261D*	(1) Proprieta' 1/4 fino al 10/05/2002
3	D'ACUNTI Mario nato a PALAZZO SAN GERVASIO (PZ) il 01/12/1943	DCNMRA43T01G261O*	(1) Proprieta' 1/4 fino al 10/05/2002
4	D'ACUNTI Antonio nato a PALAZZO SAN GERVASIO (PZ) il 19/01/1933	DCNNTN33A19G261P*	(1) Proprieta' 1/4 fino al 10/05/2002
DATI DERIVANTI DA DENUNZIA (NEI PASSAGGI PER CAUSA DI MORTE) del 25/05/1999 - UR Sede MELFI (PZ) Registrazione Volume 2 n. 524 registrato in data 24/11/1999 - Voltura n. 78.1/2000 in atti dal 22/02/2000			

Situazione degli intestati dal 21/01/1997

N.	DATI ANAGRAFICI	CODICE FISCALE	DIRITTI E ONERI REALI
1	CAPUTO Mariannina Di Antonio		(99) fino al 25/05/1999
DATI DERIVANTI DA FRAZIONAMENTO del 21/01/1997 in atti dal 21/01/1997 (n. 233.2/1997)			

Situazione dell'unità immobiliare che ha originato il precedente dal 11/03/1996

N.	DATI IDENTIFICATIVI			DATI CLASSAMENTO						DATI DERIVANTI DA		
	Foglio	Particella	Sub	Porz	Qualità Classe	Superficie(m²)			Deduz		Reddito	
						ha are ca					Dominicale	Agrario
1	33	144		-	SEMINATIVO 2	12	52	35		L. 1.377.585	L. 814.028	FRAZIONAMENTO del 11/03/1996 in atti dal 12/03/1996 (n. 1110.3/1996)
Notifica				Partita			2876					

Nella variazione sono stati soppressi i seguenti immobili:

Foglio:33 Particella:32 ;

Sono stati inoltre variati i seguenti immobili:

Foglio:33 Particella:145 ;

L'intestazione alla data della richiesta deriva dai seguenti atti:

Visura storica per immobile

Situazione degli atti informatizzati al 25/03/2022

Situazione degli intestati dal 11/03/1996

N.	DATI ANAGRAFICI	CODICE FISCALE	DIRITTI E ONERI REALI
1	CAPUTO Mariannina Di Antonio		(99) fino al 21/01/1997
DATI DERIVANTI DA		FRAZIONAMENTO del 11/03/1996 in atti dal 12/03/1996 (n. 1110.3/1996)	

Situazione dell'unità immobiliare che ha originato il precedente dall'impianto meccanografico

N.	DATI IDENTIFICATIVI			DATI CLASSAMENTO					DATI DERIVANTI DA		
	Foglio	Particella	Sub	Porz	Qualità Classe	Superficie(m ²)			Reddito		
						ha are ca			Dominicale	Agrario	
1	33	32		-	SEMINATIVO 2	12	56	80	L. 1.382.480	L. 816.920	Impianto meccanografico del 06/01/1979
Notifica					Partita	2876					

L'intestazione alla data della richiesta deriva dai seguenti atti:

Situazione degli intestati dall'impianto meccanografico

N.	DATI ANAGRAFICI	CODICE FISCALE	DIRITTI E ONERI REALI
1	CAPUTO Mariannina Di Antonio		(99) fino al 11/03/1996
DATI DERIVANTI DA		Impianto meccanografico del 06/01/1979	

Visura telematica

Tributi speciali: Euro 0,90

* Codice Fiscale Validato in Anagrafe Tributaria.

Visura storica per immobile

Situazione degli atti informatizzati al 25/03/2022

Dati della richiesta	Comune di MONTEMILONE (Codice:F568)
Catasto Terreni	Provincia di POTENZA
	Foglio: 33 Particella: 293

INTESTATO

1	D'ACUNTI Armando Franco nato a PALAZZO SAN GERVASIO (PZ) il 01/03/1939	DCNRND39C01G261D*	(1) Proprieta' 1/1 in regime di comunione dei beni
---	--	-------------------	--

Unità immobiliare dal 10/05/2002

N.	DATI IDENTIFICATIVI			DATI CLASSAMENTO					DATI DERIVANTI DA			
	Foglio	Particella	Sub	Porz	Qualità Classe	Superficie(m²)		Deduz	Reddito			
						ha are ca			Dominicale	Agrario		
1	33	293		-	SEMINATIVO 2	2	39	89		Euro 136,28	Euro 80,53	Variatione del 10/05/2002 Pratica n. 98089 in atti dal 10/05/2002 (n. 1262.1/2002)
Notifica				Partita								
Annotazioni				di immobile: PART.LLA GENERATA DA TIPO FRAZ. VALIDO AI SOLI FINI ULTIMO COMMA ART. 18 LEGGE 47/85.								

Sono stati inoltre variati i seguenti immobili:

Foglio:33 Particella:294 ; Foglio:33 Particella:295 ; Foglio:33 Particella:296 ; Foglio:33 Particella:297 ; Foglio:33 Particella:298 ; Foglio:33 Particella:299 ; Foglio:33 Particella:300 ; Foglio:33 Particella:301 ; Foglio:33 Particella:302 ;

Situazione dell'unità immobiliare dal 10/05/2002

N.	DATI IDENTIFICATIVI			DATI CLASSAMENTO					DATI DERIVANTI DA			
	Foglio	Particella	Sub	Porz	Qualità Classe	Superficie(m²)		Deduz	Reddito			
						ha are ca			Dominicale	Agrario		
1	33	293		-	SEMINATIVO 2	2	39	89		Euro 136,28	Euro 80,53	FRAZIONAMENTO del 10/05/2002 Pratica n. 98089 in atti dal 10/05/2002 (n. 1262.1/2002)
Notifica				Partita								

Nella variazione sono stati soppressi i seguenti immobili:

Foglio:33 Particella:225 ; Foglio:33 Particella:227 ;

Sono stati inoltre variati i seguenti immobili:

Foglio:33 Particella:294 ; Foglio:33 Particella:295 ; Foglio:33 Particella:296 ; Foglio:33 Particella:297 ; Foglio:33 Particella:298 ; Foglio:33 Particella:299 ; Foglio:33 Particella:300 ; Foglio:33 Particella:301 ; Foglio:33 Particella:302 ;

Visura storica per immobile

Situazione degli atti informatizzati al 25/03/2022

L'intestazione alla data della richiesta deriva dai seguenti atti:

Situazione degli intestati dal 30/03/2011

N.	DATI ANAGRAFICI	CODICE FISCALE	DIRITTI E ONERI REALI
1	D'ACUNTI Armando Franco nato a PALAZZO SAN GERVASIO (PZ) il 01/03/1939	DCNRND39C01G261D*	(1) Proprieta' 1/1 in regime di comunione dei beni
DATI DERIVANTI DA Atto del 30/03/2011 Pubblico ufficiale CONSOLO SALVATORE Sede SPINAZZOLA (BA) Repertorio n. 698 - COMPRAVENDITA Nota presentata con Modello Unico n. 4297.1/2011 Reparto PI di POTENZA in atti dal 20/04/2011			

Situazione degli intestati dal 23/04/2008

N.	DATI ANAGRAFICI	CODICE FISCALE	DIRITTI E ONERI REALI
1	D'ACUNTI Giuseppe nato a PALAZZO SAN GERVASIO (PZ) il 06/12/1930	DCNGPP30T06G261C*	(1) Proprieta' 1/1 bene personale fino al 30/03/2011
DATI DERIVANTI DA VOLTURA D'UFFICIO del 23/04/2008 - INTERSCAMBIO INFORMATIVO CD Voltura n. 5003.1/2008 - Pratica n. PZ0119873 in atti dal 23/04/2008			

Situazione degli intestati dal 21/10/2002

N.	DATI ANAGRAFICI	CODICE FISCALE	DIRITTI E ONERI REALI
1	D'ACUNTI Giuseppe nato a PALAZZO SAN GERVASIO (PZ) il 06/12/1930	DCNGPP30T06G261C*	(1) Proprieta' 1/1 bene personale fino al 23/04/2008
DATI DERIVANTI DA Atto del 21/10/2002 Pubblico ufficiale IANUARIO ALESSANDRA Sede MELFI (PZ) Repertorio n. 2492 - DIVISIONE Trascrizione n. 13892.1/2002 Reparto PI di POTENZA in atti dal 04/11/2002			

Situazione degli intestati dal 10/05/2002

N.	DATI ANAGRAFICI	CODICE FISCALE	DIRITTI E ONERI REALI
1	D'ACUNTI Armando Franco nato a PALAZZO SAN GERVASIO (PZ) il 01/03/1939	DCNRND39C01G261D*	(1) Proprieta' 1/4 fino al 21/10/2002
2	D'ACUNTI Antonio nato a PALAZZO SAN GERVASIO (PZ) il 19/01/1933	DCNNTN33A19G261P*	(1) Proprieta' 1/4 fino al 21/10/2002
3	D'ACUNTI Mario nato a PALAZZO SAN GERVASIO (PZ) il 01/12/1943	DCNMRA43T01G261O*	(1) Proprieta' 1/4 fino al 21/10/2002
4	D'ACUNTI Giuseppe Antonio nato a PALAZZO SAN GERVASIO (PZ) il 06/12/1930	DCNGPP30T06G261C*	(1) Proprieta' 1/4 fino al 21/10/2002
DATI DERIVANTI DA FRAZIONAMENTO del 10/05/2002 Pratica n. 98089 in atti dal 10/05/2002 (n. 1262.1/2002)			

Situazione dell'unità immobiliare che ha originato il precedente dal 21/01/1997

N.	DATI IDENTIFICATIVI			DATI CLASSAMENTO					DATI DERIVANTI DA		
				Porz	Qualità Classe	Superficie(m ²)	Deduz	Reddito			
						ha are ca		Dominicale			Agrario
1	33	225	-	SEMINATIVO 2	9 69 67		Euro 550,87 L. 1.066.637	Euro 325,52 L. 630.286	FRAZIONAMENTO del 21/01/1997 in atti dal 21/01/1997 (n. 233.2/1997)		

Visura storica per immobile

Situazione degli atti informatizzati al 25/03/2022

Notifica		Partita	2876		
----------	--	---------	------	--	--

Nella variazione sono stati soppressi i seguenti immobili:

Foglio:33 Particella:144 ;

Sono stati inoltre variati i seguenti immobili:

Foglio:33 Particella:226 ; Foglio:33 Particella:227 ; Foglio:33 Particella:228 ;

L'intestazione alla data della richiesta deriva dai seguenti atti:

Situazione degli intestati dal 25/05/1999

N.	DATI ANAGRAFICI	CODICE FISCALE	DIRITTI E ONERI REALI
1	D'ACUNTI Giuseppe Antonio nato a PALAZZO SAN GERVASIO (PZ) il 06/12/1930	DCNGPP30T06G261C*	(1) Proprieta' 1/4 fino al 10/05/2002
2	D'ACUNTI Armando Franco nato a PALAZZO SAN GERVASIO (PZ) il 01/03/1939	DCNRND39C01G261D*	(1) Proprieta' 1/4 fino al 10/05/2002
3	D'ACUNTI Mario nato a PALAZZO SAN GERVASIO (PZ) il 01/12/1943	DCNMRA43T01G261O*	(1) Proprieta' 1/4 fino al 10/05/2002
4	D'ACUNTI Antonio nato a PALAZZO SAN GERVASIO (PZ) il 19/01/1933	DCNNTN33A19G261P*	(1) Proprieta' 1/4 fino al 10/05/2002
DATI DERIVANTI DA		DENUNZIA (NEI PASSAGGI PER CAUSA DI MORTE) del 25/05/1999 - UR Sede MELFI (PZ) Registrazione Volume 2 n. 524 registrato in data 24/11/1999 - Voltura n. 78.1/2000 in atti dal 22/02/2000	

Situazione degli intestati dal 21/01/1997

N.	DATI ANAGRAFICI	CODICE FISCALE	DIRITTI E ONERI REALI
1	CAPUTO Mariannina Di Antonio		(99) fino al 25/05/1999
DATI DERIVANTI DA		FRAZIONAMENTO del 21/01/1997 in atti dal 21/01/1997 (n. 233.2/1997)	

Situazione dell'unità immobiliare che ha originato il precedente dal 11/03/1996

N.	DATI IDENTIFICATIVI			DATI CLASSAMENTO					DATI DERIVANTI DA	
						ha are ca		Dominicale	Agrario	
1	33	144		-	SEMINATIVO 2	12 52 35		L. 1.377.585	L. 814.028	FRAZIONAMENTO del 11/03/1996 in atti dal 12/03/1996 (n. 1110.3/1996)
Notifica					Partita		2876			

Nella variazione sono stati soppressi i seguenti immobili:

Foglio:33 Particella:32 ;

Sono stati inoltre variati i seguenti immobili:

Foglio:33 Particella:145 ;

Visura storica per immobile

Situazione degli atti informatizzati al 25/03/2022

L'intestazione alla data della richiesta deriva dai seguenti atti:

Situazione degli intestati dal 11/03/1996

N.	DATI ANAGRAFICI	CODICE FISCALE	DIRITTI E ONERI REALI
1	CAPUTO Mariannina Di Antonio		(99) fino al 21/01/1997
DATI DERIVANTI DA		FRAZIONAMENTO del 11/03/1996 in atti dal 12/03/1996 (n. 1110.3/1996)	

Situazione dell'unità immobiliare che ha originato il precedente dall'impianto meccanografico

N.	DATI IDENTIFICATIVI			DATI CLASSAMENTO					DATI DERIVANTI DA		
	Foglio	Particella	Sub	Porz	Qualità Classe	Superficie(m ²)			Reddito		
						ha are ca			Dominicale	Agrario	
1	33	32		-	SEMINATIVO 2	12	56	80	L. 1.382.480	L. 816.920	Impianto meccanografico del 06/01/1979
Notifica						Partita		2876			

L'intestazione alla data della richiesta deriva dai seguenti atti:

Situazione degli intestati dall'impianto meccanografico

N.	DATI ANAGRAFICI	CODICE FISCALE	DIRITTI E ONERI REALI
1	CAPUTO Mariannina Di Antonio		(99) fino al 11/03/1996
DATI DERIVANTI DA		Impianto meccanografico del 06/01/1979	

Visura telematica

Tributi speciali: Euro 0,90

* Codice Fiscale Validato in Anagrafe Tributaria.

Visura storica per immobile

Situazione degli atti informatizzati al 25/03/2022

Dati della richiesta	Comune di MONTEMILONE (Codice:F568)
Catasto Terreni	Provincia di POTENZA
	Foglio: 32 Particella: 302

INTESTATO

1	LANCELLOTTI Vincenza nata a PALAZZO SAN GERVASIO (PZ) il 04/04/1969	LNCVCN69D44G261S*	(1) Proprieta' 1/1
---	---	-------------------	--------------------

Unità immobiliare dal 03/12/2008

N.	DATI IDENTIFICATIVI			DATI CLASSAMENTO						DATI DERIVANTI DA		
	Foglio	Particella	Sub	Porz	Qualità Classe	Superficie(m²)		Deduz	Reddito			
						ha are ca			Dominicale		Agrario	
1	32	302		-	SEMINATIVO 3	4	4	65		Euro 135,84	Euro 114,94	FRAZIONAMENTO del 03/12/2008 Pratica n. PZ0222622 in atti dal 03/12/2008 (n. 222622.1/2008)
Notifica						Partita						

Nella variazione sono stati soppressi i seguenti immobili:

Foglio:32 Particella:1 ; Foglio:32 Particella:9 ; Foglio:32 Particella:39 ; Foglio:32 Particella:41 ; Foglio:32 Particella:59 ; Foglio:32 Particella:60 ; Foglio:32 Particella:61 ; Foglio:32 Particella:75 ; Foglio:32 Particella:77 ;
Foglio:32 Particella:96 ; Foglio:32 Particella:114 ; Foglio:32 Particella:115 ; Foglio:32 Particella:124 ; Foglio:32 Particella:171 ; Foglio:32 Particella:182 ; Foglio:32 Particella:188 ; Foglio:32 Particella:191 ; Foglio:32 Particella:192 ;
Foglio:32 Particella:193 ; Foglio:32 Particella:196 ; Foglio:32 Particella:209 ; Foglio:32 Particella:214 ; Foglio:32 Particella:217 ; Foglio:32 Particella:246 ; Foglio:32 Particella:247 ; Foglio:32 Particella:248 ; Foglio:32 Particella:249 ;

Sono stati inoltre variati i seguenti immobili:

Foglio:32 Particella:255 ; Foglio:32 Particella:256 ; Foglio:32 Particella:257 ; Foglio:32 Particella:258 ; Foglio:32 Particella:259 ; Foglio:32 Particella:260 ; Foglio:32 Particella:261 ; Foglio:32 Particella:262 ; Foglio:32 Particella:263 ;
Foglio:32 Particella:264 ; Foglio:32 Particella:265 ; Foglio:32 Particella:266 ; Foglio:32 Particella:267 ; Foglio:32 Particella:268 ; Foglio:32 Particella:269 ; Foglio:32 Particella:270 ; Foglio:32 Particella:271 ; Foglio:32 Particella:272 ;
Foglio:32 Particella:273 ; Foglio:32 Particella:274 ; Foglio:32 Particella:275 ; Foglio:32 Particella:279 ; Foglio:32 Particella:280 ; Foglio:32 Particella:281 ; Foglio:32 Particella:282 ; Foglio:32 Particella:283 ; Foglio:32 Particella:284 ;
Foglio:32 Particella:285 ; Foglio:32 Particella:286 ; Foglio:32 Particella:287 ; Foglio:32 Particella:288 ; Foglio:32 Particella:289 ; Foglio:32 Particella:290 ; Foglio:32 Particella:291 ; Foglio:32 Particella:292 ; Foglio:32 Particella:293 ;
Foglio:32 Particella:294 ; Foglio:32 Particella:295 ; Foglio:32 Particella:296 ; Foglio:32 Particella:297 ; Foglio:32 Particella:300 ; Foglio:32 Particella:301 ; Foglio:32 Particella:303 ; Foglio:32 Particella:304 ; Foglio:32 Particella:305 ;
Foglio:32 Particella:306 ; Foglio:32 Particella:307 ; Foglio:32 Particella:308 ; Foglio:32 Particella:309 ; Foglio:32 Particella:310 ; Foglio:32 Particella:311 ; Foglio:32 Particella:312 ; Foglio:32 Particella:313 ; Foglio:32 Particella:314 ;
Foglio:32 Particella:315 ; Foglio:32 Particella:316 ; Foglio:32 Particella:317 ; Foglio:32 Particella:318 ; Foglio:32 Particella:319 ; Foglio:32 Particella:320 ; Foglio:32 Particella:321 ; Foglio:32 Particella:322 ; Foglio:32 Particella:323 ;
Foglio:32 Particella:324 ; Foglio:32 Particella:325 ; Foglio:32 Particella:326 ; Foglio:32 Particella:327 ; Foglio:32 Particella:328 ; Foglio:32 Particella:329 ; Foglio:32 Particella:330 ; Foglio:32 Particella:331 ; Foglio:32 Particella:332 ;
Foglio:32 Particella:333 ; Foglio:32 Particella:334 ; Foglio:32 Particella:335 ; Foglio:32 Particella:336 ; Foglio:32 Particella:337 ; Foglio:32 Particella:338 ; Foglio:32 Particella:339 ; Foglio:32 Particella:340 ; Foglio:32 Particella:341 ;

Visura storica per immobile

Situazione degli atti informatizzati al 25/03/2022

L'intestazione alla data della richiesta deriva dai seguenti atti:

Situazione degli intestati dal 29/04/2010

N.	DATI ANAGRAFICI	CODICE FISCALE	DIRITTI E ONERI REALI
1	LANCELLOTTI Vincenza nata a PALAZZO SAN GERVASIO (PZ) il 04/04/1969	LNCVCN69D44G261S*	(1) Proprieta' 1/1
DATI DERIVANTI DA			
Atto del 29/04/2010 Pubblico ufficiale CARRETTA FRANCESCO Sede LAVELLO (PZ) Repertorio n. 39200 - DONAZIONE ACCETTATA Nota presentata con Modello Unico n. 6557.2/2010 Reparto PI di POTENZA in atti dal 20/05/2010			

Situazione degli intestati dal 03/12/2008

N.	DATI ANAGRAFICI	CODICE FISCALE	DIRITTI E ONERI REALI
1	LANCELLOTTI Armando Benito nato a PALAZZO SAN GERVASIO (PZ) il 31/07/1933	LNCRND33L31G261S*	(1) Proprieta' 1000/1000 fino al 29/04/2010
DATI DERIVANTI DA			
FRAZIONAMENTO del 03/12/2008 Pratica n. PZ0222622 in atti dal 03/12/2008 (n. 222622.1/2008)			

Situazione dell'unità immobiliare che ha originato il precedente dal 02/02/1996

N.	DATI IDENTIFICATIVI			DATI CLASSAMENTO					DATI DERIVANTI DA	
	Foglio	Particella	Sub	Porz	Qualità Classe	Superficie(m²)	Deduz	Reddito		
						ha are ca		Dominicale		Agrario
1	32	214		-	SEMINATIVO 3	6 42 62		Euro 215,73 L. 417.703	Euro 182,54 L. 353.441	FRAZIONAMENTO del 02/02/1996 in atti dal 26/02/1996 (n. 505.15/1996)
Notifica						Partita	5576			

Nella variazione sono stati soppressi i seguenti immobili:

Foglio:32 Particella:93 ;

Sono stati inoltre variati i seguenti immobili:

Foglio:32 Particella:215 ; Foglio:32 Particella:216 ;

L'intestazione alla data della richiesta deriva dai seguenti atti:

Situazione degli intestati dal 02/02/1996

N.	DATI ANAGRAFICI	CODICE FISCALE	DIRITTI E ONERI REALI
1	LANCELLOTTI Armando Benito nato a PALAZZO SAN GERVASIO (PZ) il 31/07/1933	LNCRND33L31G261S*	(1) Proprieta' 1000/1000 fino al 03/12/2008
DATI DERIVANTI DA			
FRAZIONAMENTO del 02/02/1996 in atti dal 26/02/1996 (n. 505.15/1996)			

Visura storica per immobile

Situazione degli atti informatizzati al 25/03/2022

Situazione dell'unità immobiliare che ha originato il precedente dall'impianto meccanografico

N.	DATI IDENTIFICATIVI			DATI CLASSAMENTO					DATI DERIVANTI DA	
	Foglio	Particella	Sub	Porz	Qualità Classe	Superficie(m ²)	Deduz	Reddito		
						ha are ca		Dominicale	Agrario	
1	32	93		-	SEMINATIVO 1	6 59 31		L. 824.138	L. 527.448	Impianto meccanografico del 06/01/1979
Notifica						Partita	5576			

L'intestazione alla data della richiesta deriva dai seguenti atti:

Situazione degli intestati dall'impianto meccanografico

N.	DATI ANAGRAFICI	CODICE FISCALE	DIRITTI E ONERI REALI
1	LANCELLOTTI Armando Benito nato a PALAZZO SAN GERVASIO (PZ) il 31/07/1933	LNCRND33L31G261S*	(99) fino al 02/02/1996
DATI DERIVANTI DA		Impianto meccanografico del 06/01/1979	

Visura telematica

Tributi speciali: Euro 0,90

* Codice Fiscale Validato in Anagrafe Tributaria.

Visura storica per immobile

Situazione degli atti informatizzati al 25/03/2022

Dati della richiesta	Comune di MONTEMILONE (Codice:F568)
Catasto Terreni	Provincia di POTENZA
	Foglio: 32 Particella: 358

INTESTATO

1	ARCIERI Giovanni nato a PALAZZO SAN GERVASIO (PZ) il 02/06/1955	RCRGNN55H02G261K*	(1) Proprieta' 1000/1000
---	---	-------------------	--------------------------

Unità immobiliare dal 22/12/2009

N.	DATI IDENTIFICATIVI			DATI CLASSAMENTO					DATI DERIVANTI DA	
	Foglio	Particella	Sub	Porz	Qualità Classe	Superficie(m ²)	Deduz	Reddito		
						ha are ca		Dominicale	Agrario	
1	32	358		-	SEMINATIVO 1	3 72 0		Euro 240,15	Euro 153,70	
Notifica				Partita						
Annotazioni				di stadio: VARIAZIONE COLTURALE ESEGUITA AI SENSI DEL DL 3.10.2006 N. 262, CONVERTITO CON MODIFICAZIONI NELLA LEGGE 24.11.2006 N. 286 E SUCCESSIVE MODIFICAZIONI (ANNO 2009)						

Situazione dell'unità immobiliare dal 03/03/2008

N.	DATI IDENTIFICATIVI			DATI CLASSAMENTO					DATI DERIVANTI DA	
	Foglio	Particella	Sub	Porz	Qualità Classe	Superficie(m ²)	Deduz	Reddito		
						ha are ca		Dominicale	Agrario	
1	32	358		-	ORTO IRRIG U	3 72 0		Euro 441,88	Euro 172,91	
Notifica				Partita						

Nella variazione sono stati soppressi i seguenti immobili:

Foglio:32 Particella:185 ; Foglio:32 Particella:207 ;

Sono stati inoltre variati i seguenti immobili:

Foglio:32 Particella:356 ; Foglio:32 Particella:357 ; Foglio:32 Particella:359 ; Foglio:32 Particella:360 ; Foglio:32 Particella:361 ; Foglio:32 Particella:362 ; Foglio:32 Particella:363 ;

Visura storica per immobile

Situazione degli atti informatizzati al 25/03/2022

L'intestazione alla data della richiesta deriva dai seguenti atti:

Situazione degli intestati dal 19/05/2015

N.	DATI ANAGRAFICI	CODICE FISCALE	DIRITTI E ONERI REALI
1	ARCIERI Giovanni nato a PALAZZO SAN GERVASIO (PZ) il 02/06/1955	RCRGNN55H02G261K*	(1) Proprieta' 1000/1000
DATI DERIVANTI DA		RICONGIUNGIMENTO DI USUFRUTTO del 19/05/2015 Pubblico ufficiale GINOSA Sede GENZANO DI LUCANIA (PZ) - Voltura n. 13348.3/2015 - Pratica n. PZ0144183 in atti dal 18/11/2015	

Situazione degli intestati dal 03/03/2008

N.	DATI ANAGRAFICI	CODICE FISCALE	DIRITTI E ONERI REALI
1	ARCIERI Vito nato a PALAZZO SAN GERVASIO (PZ) il 17/10/1928	RCRVTI28R17G261N*	(1) Proprieta' 1000/1000 fino al 23/04/2007
DATI DERIVANTI DA		FRAZIONAMENTO del 03/03/2008 Pratica n. PZ0070962 in atti dal 03/03/2008 (n. 70962.1/2008)	

Situazione degli intestati dal 23/04/2007

N.	DATI ANAGRAFICI	CODICE FISCALE	DIRITTI E ONERI REALI
1	DIONISIO Giovanna nata a PALAZZO SAN GERVASIO (PZ) il 31/01/1932	DNSGNN32A71G261B*	(8) Usufrutto 1000/1000 fino al 19/05/2015
2	ARCIERI Giovanni nato a PALAZZO SAN GERVASIO (PZ) il 02/06/1955	RCRGNN55H02G261K*	(2) Nuda proprieta' 1000/1000 fino al 19/05/2015
DATI DERIVANTI DA		TESTAMENTO OLOGRAFO del 23/04/2007 Pubblico ufficiale NOTAIO MARIA SACCA Sede POTENZA (PZ) Repertorio n. 5955 - US Sede VENOSA (PZ) Registrazione Volume 11 n. 187 registrato in data 03/04/2008 - Voltura n. 4301.5/2008 - Pratica n. PZ0112650 in atti dal 16/04/2008	

Situazione dell'unità immobiliare che ha originato il precedente dal 03/03/2008

N.	DATI IDENTIFICATIVI			DATI CLASSAMENTO					DATI DERIVANTI DA			
	Foglio	Particella	Sub	Porz	Qualità Classe	Superficie(m ²)		Deduz	Reddito			
						ha are ca			Dominicale	Agrario		
1	32	185		-	ORTO IRRIG U	7	66	48		Euro 910,46	Euro 356,27	VARIAZIONE D'UFFICIO del 03/03/2008 Pratica n. PZ0070937 in atti dal 03/03/2008 RIACCORPAMENTO VARIAZIONE COLTURALE AGEA (n. 2026.1/2008)
Notifica				Partita								

Sono stati inoltre variati i seguenti immobili:

Foglio:32 Particella:207 ;

Visura storica per immobile

Situazione degli atti informatizzati al 25/03/2022

Situazione dell'unità immobiliare dal 12/03/2007

N.	DATI IDENTIFICATIVI			DATI CLASSAMENTO					DATI DERIVANTI DA	
	Foglio	Particella	Sub	Porz	Qualità Classe	Superficie(m ²)	Deduz	Reddito		
						ha are ca		Dominicale	Agrario	
1	32	185		AA AB	SEMINATIVO 1 ORTO U IRRIG	4 66 48 3 0		Euro 301,15 Euro 356,36	Euro 192,73 Euro 139,44	
Notifica				Partita						
Annotazioni				di stadio: VARIAZIONE COLTURALE EX D.L. N. 262/06 - QUALITA' DICHIARATA O PARIFICATA A COLTURA PRESENTE NEL QUADRO TARIFFARIO						

Situazione dell'unità immobiliare dal 02/02/1996

N.	DATI IDENTIFICATIVI			DATI CLASSAMENTO					DATI DERIVANTI DA	
	Foglio	Particella	Sub	Porz	Qualità Classe	Superficie(m ²)	Deduz	Reddito		
						ha are ca		Dominicale	Agrario	
1	32	185		-	SEMINATIVO 1	7 66 48		Euro 494,82 L. 958.100	Euro 316,68 L. 613.184	
Notifica				Partita		6137				

Nella variazione sono stati soppressi i seguenti immobili:

Foglio:32 Particella:24 ;

Sono stati inoltre variati i seguenti immobili:

Foglio:32 Particella:186 ; Foglio:32 Particella:187 ;

L'intestazione alla data della richiesta deriva dai seguenti atti:

Visura storica per immobile

Situazione degli atti informatizzati al 25/03/2022

Situazione degli intestati dal 09/03/2001

N.	DATI ANAGRAFICI	CODICE FISCALE	DIRITTI E ONERI REALI
1	ARCIERI Vito nato a PALAZZO SAN GERVASIO (PZ) il 17/10/1928	RCRVTI28R17G261N*	(1) Proprieta' 1000/1000 fino al 03/03/2008
DATI DERIVANTI DA VOLTURA D'UFFICIO del 09/03/2001 - RIUNIONE DI PARTITE Voltura n. 4468.1/2001 - Pratica n. 00043481 in atti dal 09/03/2001			

Situazione degli intestati dal 02/02/1996

N.	DATI ANAGRAFICI	CODICE FISCALE	DIRITTI E ONERI REALI
1	ARCIERI Vito nato a PALAZZO SAN GERVASIO (PZ) il 17/10/1928	RCRVTI28R17G261N*	(99) fino al 09/03/2001
DATI DERIVANTI DA FRAZIONAMENTO del 02/02/1996 in atti dal 26/02/1996 (n. 505.6/1996)			

Situazione dell'unità immobiliare che ha originato il precedente dall'impianto meccanografico

N.	DATI IDENTIFICATIVI			DATI CLASSAMENTO						DATI DERIVANTI DA
	Foglio	Particella	Sub	Porz	Qualità Classe	Superficie(m ²)	Deduz	Reddito		
						ha are ca		Dominicale	Agrario	
1	32	24		-	SEMINATIVO 1	7 90 29		L. 987.863	L. 632.232	Impianto meccanografico del 06/01/1979
Notifica					Partita	6137				

L'intestazione alla data della richiesta deriva dai seguenti atti:

Situazione degli intestati dall'impianto meccanografico

N.	DATI ANAGRAFICI	CODICE FISCALE	DIRITTI E ONERI REALI
1	ARCIERI Vito nato a PALAZZO SAN GERVASIO (PZ) il 17/10/1928	RCRVTI28R17G261N*	(99) fino al 02/02/1996
DATI DERIVANTI DA Impianto meccanografico del 06/01/1979			

Visura telematica

Tributi speciali: Euro 0,90

* Codice Fiscale Validato in Anagrafe Tributaria.

Visura storica per immobile

Situazione degli atti informatizzati al 25/03/2022

Dati della richiesta	Comune di MONTEMILONE (Codice:F568)
Catasto Terreni	Provincia di POTENZA
	Foglio: 32 Particella: 281

INTESTATI

1	DEMANIO PUBBLICO DELLO STATO Sede in ROMA (RM)	97905300854*	(1) Proprieta'
2	COMUNE DI MONTEMILONE		(10) Oneri concessionario precario

Unità immobiliare dal 03/12/2008

N.	DATI IDENTIFICATIVI			DATI CLASSAMENTO					DATI DERIVANTI DA	
	Foglio	Particella	Sub	Porz	Qualità Classe	Superficie(m²)	Deduz	Reddito		
						ha are ca		Dominicale	Agrario	
1	32	281		-	SEMINATIVO 1	5 27		Euro 3,40	Euro 2,18	FRAZIONAMENTO del 03/12/2008 Pratica n. PZ0222622 in atti dal 03/12/2008 (n. 222622.1/2008)
Notifica						Partita				

Nella variazione sono stati soppressi i seguenti immobili:

Foglio:32 Particella:1 ; Foglio:32 Particella:9 ; Foglio:32 Particella:39 ; Foglio:32 Particella:41 ; Foglio:32 Particella:59 ; Foglio:32 Particella:60 ; Foglio:32 Particella:61 ; Foglio:32 Particella:75 ; Foglio:32 Particella:77 ;
Foglio:32 Particella:96 ; Foglio:32 Particella:114 ; Foglio:32 Particella:115 ; Foglio:32 Particella:124 ; Foglio:32 Particella:171 ; Foglio:32 Particella:182 ; Foglio:32 Particella:188 ; Foglio:32 Particella:191 ; Foglio:32 Particella:192 ;
Foglio:32 Particella:193 ; Foglio:32 Particella:196 ; Foglio:32 Particella:209 ; Foglio:32 Particella:214 ; Foglio:32 Particella:217 ; Foglio:32 Particella:246 ; Foglio:32 Particella:247 ; Foglio:32 Particella:248 ; Foglio:32 Particella:249 ;

Sono stati inoltre variati i seguenti immobili:

Foglio:32 Particella:255 ; Foglio:32 Particella:256 ; Foglio:32 Particella:257 ; Foglio:32 Particella:258 ; Foglio:32 Particella:259 ; Foglio:32 Particella:260 ; Foglio:32 Particella:261 ; Foglio:32 Particella:262 ; Foglio:32 Particella:263 ;
Foglio:32 Particella:264 ; Foglio:32 Particella:265 ; Foglio:32 Particella:266 ; Foglio:32 Particella:267 ; Foglio:32 Particella:268 ; Foglio:32 Particella:269 ; Foglio:32 Particella:270 ; Foglio:32 Particella:271 ; Foglio:32 Particella:272 ;
Foglio:32 Particella:273 ; Foglio:32 Particella:274 ; Foglio:32 Particella:275 ; Foglio:32 Particella:279 ; Foglio:32 Particella:280 ; Foglio:32 Particella:282 ; Foglio:32 Particella:283 ; Foglio:32 Particella:284 ; Foglio:32 Particella:285 ;
Foglio:32 Particella:286 ; Foglio:32 Particella:287 ; Foglio:32 Particella:288 ; Foglio:32 Particella:289 ; Foglio:32 Particella:290 ; Foglio:32 Particella:291 ; Foglio:32 Particella:292 ; Foglio:32 Particella:293 ; Foglio:32 Particella:294 ;
Foglio:32 Particella:295 ; Foglio:32 Particella:296 ; Foglio:32 Particella:297 ; Foglio:32 Particella:300 ; Foglio:32 Particella:301 ; Foglio:32 Particella:302 ; Foglio:32 Particella:303 ; Foglio:32 Particella:304 ; Foglio:32 Particella:305 ;
Foglio:32 Particella:306 ; Foglio:32 Particella:307 ; Foglio:32 Particella:308 ; Foglio:32 Particella:309 ; Foglio:32 Particella:310 ; Foglio:32 Particella:311 ; Foglio:32 Particella:312 ; Foglio:32 Particella:313 ; Foglio:32 Particella:314 ;
Foglio:32 Particella:315 ; Foglio:32 Particella:316 ; Foglio:32 Particella:317 ; Foglio:32 Particella:318 ; Foglio:32 Particella:319 ; Foglio:32 Particella:320 ; Foglio:32 Particella:321 ; Foglio:32 Particella:322 ; Foglio:32 Particella:323 ;
Foglio:32 Particella:324 ; Foglio:32 Particella:325 ; Foglio:32 Particella:326 ; Foglio:32 Particella:327 ; Foglio:32 Particella:328 ; Foglio:32 Particella:329 ; Foglio:32 Particella:330 ; Foglio:32 Particella:331 ; Foglio:32 Particella:332 ;
Foglio:32 Particella:333 ; Foglio:32 Particella:334 ; Foglio:32 Particella:335 ; Foglio:32 Particella:336 ; Foglio:32 Particella:337 ; Foglio:32 Particella:338 ; Foglio:32 Particella:339 ; Foglio:32 Particella:340 ; Foglio:32 Particella:341 ;

Visura storica per immobile

Situazione degli atti informatizzati al 25/03/2022

L'intestazione alla data della richiesta deriva dai seguenti atti:

Situazione degli intestati dal 03/12/2008

N.	DATI ANAGRAFICI	CODICE FISCALE	DIRITTI E ONERI REALI
1	DEMANIO PUBBLICO DELLO STATO Sede in ROMA (RM)	97905300854*	(1) Proprieta'
2	COMUNE DI MONTEMILONE		(10) Oneri concessionario precario
DATI DERIVANTI DA FRAZIONAMENTO del 03/12/2008 Pratica n. PZ0222622 in atti dal 03/12/2008 (n. 222622.1/2008)			

Situazione dell'unità immobiliare che ha originato il precedente dal 02/02/1996

N.	DATI IDENTIFICATIVI			DATI CLASSAMENTO					DATI DERIVANTI DA	
	Foglio	Particella	Sub	Porz	Qualità Classe	Superficie(m²) ha are ca	Deduz	Reddito		
								Dominicale		Agrario
1	32	188		-	SEMINATIVO 1	38 91		Euro 25,12 L. 48.638	Euro 16,08 L. 31.128	FRAZIONAMENTO del 02/02/1996 in atti dal 26/02/1996 (n. 505.7/1996)
Notifica						Partita	3055			

Nella variazione sono stati soppressi i seguenti immobili:

Foglio:32 Particella:26 ;

Sono stati inoltre variati i seguenti immobili:

Foglio:32 Particella:189 ; Foglio:32 Particella:190 ;

L'intestazione alla data della richiesta deriva dai seguenti atti:

Situazione degli intestati dal 02/02/1996

N.	DATI ANAGRAFICI	CODICE FISCALE	DIRITTI E ONERI REALI
1	COMUNE DI MONTEMILONE		(10) Oneri concessionario precario fino al 03/12/2008
2	DEMANIO PUBBLICO DELLO STATO Sede in ROMA (RM)	97905300854*	(1) Proprieta' fino al 03/12/2008
DATI DERIVANTI DA FRAZIONAMENTO del 02/02/1996 in atti dal 26/02/1996 (n. 505.7/1996)			

Visura storica per immobile

Situazione degli atti informatizzati al 25/03/2022

Situazione dell'unità immobiliare che ha originato il precedente dall'impianto meccanografico

N.	DATI IDENTIFICATIVI			DATI CLASSAMENTO						DATI DERIVANTI DA
	Foglio	Particella	Sub	Porz	Qualità Classe	Superficie(m ²)	Deduz	Reddito		
						ha are ca		Dominicale	Agrario	
1	32	26		-	SEMINATIVO 1	39 68		L. 49.600	L. 31.744	Impianto meccanografico del 06/01/1979
Notifica						Partita	3055			
Annotazioni				di stadio: PER PARIFICAZIONE						

L'intestazione alla data della richiesta deriva dai seguenti atti:

Situazione degli intestati dall'impianto meccanografico

N.	DATI ANAGRAFICI	CODICE FISCALE	DIRITTI E ONERI REALI
1	COMUNE DI MONTEMILONE		(99) concessionario precario fino al 02/02/1996
2	DEMANIO PUBBLICO DELLO STATO Sede in ROMA (RM)	97905300854*	(1) Proprietà fino al 02/02/1996
DATI DERIVANTI DA		Impianto meccanografico del 06/01/1979	

Visura telematica

Tributi speciali: Euro 0,90

* Codice Fiscale Validato in Anagrafe Tributaria.

Visura storica per immobile

Situazione degli atti informatizzati al 25/03/2022

Dati della richiesta	Comune di MONTEMILONE (Codice:F568)
Catasto Terreni	Provincia di POTENZA
	Foglio: 32 Particella: 362

INTESTATO

1	ARCIERI Giovanni nato a PALAZZO SAN GERVASIO (PZ) il 02/06/1955	RCRGNN55H02G261K*	(1) Proprieta' 1000/1000
---	---	-------------------	--------------------------

Unità immobiliare dal 15/12/2011

N.	DATI IDENTIFICATIVI			DATI CLASSAMENTO					DATI DERIVANTI DA	
	Foglio	Particella	Sub	Porz	Qualità Classe	Superficie(m ²)	Deduz	Reddito		
						ha are ca		Dominicale	Agrario	
1	32	362		-	SEMINATIVO 1	1 60 64		Euro 103,70	Euro 66,37	
Notifica				Partita						
Annotazioni				di stadio: VARIAZIONE COLTURALE ESEGUITA AI SENSI DEL DL 3.10.2006 N. 262, CONVERTITO CON MODIFICAZIONI NELLA LEGGE 24.11.2006 N. 286 E SUCCESSIVE MODIFICAZIONI (ANNO 2011)						

Situazione dell'unità immobiliare dal 03/03/2008

N.	DATI IDENTIFICATIVI			DATI CLASSAMENTO					DATI DERIVANTI DA	
	Foglio	Particella	Sub	Porz	Qualità Classe	Superficie(m ²)	Deduz	Reddito		
						ha are ca		Dominicale	Agrario	
1	32	362		-	ORTO IRRIG U	1 60 64		Euro 190,82	Euro 74,67	
Notifica				Partita						

Nella variazione sono stati soppressi i seguenti immobili:

Foglio:32 Particella:185 ; Foglio:32 Particella:207 ;

Sono stati inoltre variati i seguenti immobili:

Foglio:32 Particella:356 ; Foglio:32 Particella:357 ; Foglio:32 Particella:358 ; Foglio:32 Particella:359 ; Foglio:32 Particella:360 ; Foglio:32 Particella:361 ; Foglio:32 Particella:363 ;

Visura storica per immobile

Situazione degli atti informatizzati al 25/03/2022

L'intestazione alla data della richiesta deriva dai seguenti atti:

Situazione degli intestati dal 19/05/2015

N.	DATI ANAGRAFICI	CODICE FISCALE	DIRITTI E ONERI REALI
1	ARCIERI Giovanni nato a PALAZZO SAN GERVASIO (PZ) il 02/06/1955	RCRGNN55H02G261K*	(1) Proprieta' 1000/1000
DATI DERIVANTI DA			
RICONGIUNGIMENTO DI USUFRUTTO del 19/05/2015 Pubblico ufficiale GINOSA Sede GENZANO DI LUCANIA (PZ) - Voltura n. 13348.3/2015 - Pratica n. PZ0144183 in atti dal 18/11/2015			

Situazione degli intestati dal 03/03/2008

N.	DATI ANAGRAFICI	CODICE FISCALE	DIRITTI E ONERI REALI
1	ARCIERI Vito nato a PALAZZO SAN GERVASIO (PZ) il 17/10/1928	RCRVTI28R17G261N*	(1) Proprieta' 1000/1000 fino al 23/04/2007
DATI DERIVANTI DA			
FRAZIONAMENTO del 03/03/2008 Pratica n. PZ0070962 in atti dal 03/03/2008 (n. 70962.1/2008)			

Situazione degli intestati dal 23/04/2007

N.	DATI ANAGRAFICI	CODICE FISCALE	DIRITTI E ONERI REALI
1	DIONISIO Giovanna nata a PALAZZO SAN GERVASIO (PZ) il 31/01/1932	DNSGNN32A71G261B*	(8) Usufrutto 1000/1000 fino al 19/05/2015
2	ARCIERI Giovanni nato a PALAZZO SAN GERVASIO (PZ) il 02/06/1955	RCRGNN55H02G261K*	(2) Nuda proprieta' 1000/1000 fino al 19/05/2015
DATI DERIVANTI DA			
TESTAMENTO OLOGRAFO del 23/04/2007 Pubblico ufficiale NOTAIO MARIA SACCA Sede POTENZA (PZ) Repertorio n. 5955 - US Sede VENOSA (PZ) Registrazione Volume 11 n. 187 registrato in data 03/04/2008 - Voltura n. 4301.5/2008 - Pratica n. PZ0112650 in atti dal 16/04/2008			

Situazione dell'unità immobiliare che ha originato il precedente dal 03/03/2008

N.	DATI IDENTIFICATIVI			DATI CLASSAMENTO					DATI DERIVANTI DA	
	Foglio	Particella	Sub	Porz	Qualità Classe	Superficie(m ²)	Deduz	Reddito		
						ha are ca		Dominicale		Agrario
1	32	207		-	ORTO IRRIG U	3 7 8		Euro 364,77	Euro 142,73	VARIAZIONE D'UFFICIO del 03/03/2008 Pratica n. PZ0070937 in atti dal 03/03/2008 RIACCORPAMENTO VARIAZIONE COLTURALE AGEA (n. 2026.1/2008)
Notifica				Partita						

Sono stati inoltre variati i seguenti immobili:

Foglio:32 Particella:185 ;

Visura storica per immobile

Situazione degli atti informatizzati al 25/03/2022

Situazione dell'unità immobiliare dal 12/03/2007

N.	DATI IDENTIFICATIVI			DATI CLASSAMENTO						DATI DERIVANTI DA
	Foglio	Particella	Sub	Porz	Qualità Classe	Superficie(m ²)	Deduz	Reddito		
						ha are ca		Dominicale	Agrario	
1	32	207		AA	SEMINATIVO 1	2 7 8		Euro 133,68	Euro 85,56	TABELLA DI VARIAZIONE del 12/03/2007 Pratica n. PZ0128877 in atti dal 12/03/2007 TRASMISSIONE DATI AI SENSI DEL DECRETO 262 DEL 3 OTTOBRE 2006 (n. 39932.1/2007)
				AB	ORTO IRRIG U	1 0		Euro 118,79	Euro 46,48	
Notifica				Partita						
Annotazioni				di stadio: VARIAZIONE COLTURALE EX D.L. N. 262/06 - QUALITA' DICHIARATA O PARIFICATA A COLTURA PRESENTE NEL QUADRO TARIFFARIO						

Situazione dell'unità immobiliare dal 02/02/1996

N.	DATI IDENTIFICATIVI			DATI CLASSAMENTO						DATI DERIVANTI DA
	Foglio	Particella	Sub	Porz	Qualità Classe	Superficie(m ²)	Deduz	Reddito		
						ha are ca		Dominicale	Agrario	
1	32	207		-	SEMINATIVO 1	3 7 8		Euro 198,24 L. 383.850	Euro 126,87 L. 245.664	FRAZIONAMENTO del 02/02/1996 in atti dal 26/02/1996 (n. 505.12/1996)
Notifica				Partita		6137				

Nella variazione sono stati soppressi i seguenti immobili:

Foglio:32 Particella:90 ;

Sono stati inoltre variati i seguenti immobili:

Foglio:32 Particella:208 ; Foglio:32 Particella:209 ;

L'intestazione alla data della richiesta deriva dai seguenti atti:

Visura storica per immobile

Situazione degli atti informatizzati al 25/03/2022

Situazione degli intestati dal 09/03/2001

N.	DATI ANAGRAFICI	CODICE FISCALE	DIRITTI E ONERI REALI
1	ARCIERI Vito nato a PALAZZO SAN GERVASIO (PZ) il 17/10/1928	RCRVTI28R17G261N*	(1) Proprieta' 1000/1000 fino al 03/03/2008
DATI DERIVANTI DA VOLTURA D'UFFICIO del 09/03/2001 - RIUNIONE DI PARTITE Voltura n. 4464.1/2001 - Pratica n. 00043461 in atti dal 09/03/2001			

Situazione degli intestati dal 02/02/1996

N.	DATI ANAGRAFICI	CODICE FISCALE	DIRITTI E ONERI REALI
1	ARCIERI Vito nato a PALAZZO SAN GERVASIO (PZ) il 17/10/1928	RCRVTI28R17G261N*	(99) fino al 09/03/2001
DATI DERIVANTI DA FRAZIONAMENTO del 02/02/1996 in atti dal 26/02/1996 (n. 505.12/1996)			

Situazione dell'unità immobiliare che ha originato il precedente dall'impianto meccanografico

N.	DATI IDENTIFICATIVI			DATI CLASSAMENTO						DATI DERIVANTI DA		
	Foglio	Particella	Sub	Porz	Qualità Classe	Superficie(m ²)		Deduz	Reddito			
						ha are ca			Dominicale		Agrario	
1	32	90		-	SEMINATIVO 1	3	30	49		L. 413.113	L. 264.392	Impianto meccanografico del 06/01/1979
Notifica				Partita		6137						

L'intestazione alla data della richiesta deriva dai seguenti atti:

Situazione degli intestati dall'impianto meccanografico

N.	DATI ANAGRAFICI	CODICE FISCALE	DIRITTI E ONERI REALI
1	ARCIERI Vito nato a PALAZZO SAN GERVASIO (PZ) il 17/10/1928	RCRVTI28R17G261N*	(99) fino al 02/02/1996
DATI DERIVANTI DA Impianto meccanografico del 06/01/1979			

Visura telematica

Tributi speciali: Euro 0,90

* Codice Fiscale Validato in Anagrafe Tributaria.

Visura storica per immobile

Situazione degli atti informatizzati al 25/03/2022

Dati della richiesta	Comune di MONTEMILONE (Codice:F568)
Catasto Terreni	Provincia di POTENZA
	Foglio: 32 Particella: 289

INTESTATO

1	COLANGELO Maria Cristina nata a GRAVINA IN PUGLIA (BA) il 09/03/1959	CLNMCR59C49E1550*	(1) Proprieta' 1/1
---	--	-------------------	--------------------

Unità immobiliare dal 03/12/2008

N.	DATI IDENTIFICATIVI			DATI CLASSAMENTO					DATI DERIVANTI DA	
	Foglio	Particella	Sub	Porz	Qualità Classe	Superficie(m²)	Deduz	Reddito		
						ha are ca		Dominicale	Agrario	
1	32	289		-	SEMINATIVO 1	8 19		Euro 5,29	Euro 3,38	FRAZIONAMENTO del 03/12/2008 Pratica n. PZ0222622 in atti dal 03/12/2008 (n. 222622.1/2008)
Notifica						Partita				

Nella variazione sono stati soppressi i seguenti immobili:

Foglio:32 Particella:1 ; Foglio:32 Particella:9 ; Foglio:32 Particella:39 ; Foglio:32 Particella:41 ; Foglio:32 Particella:59 ; Foglio:32 Particella:60 ; Foglio:32 Particella:61 ; Foglio:32 Particella:75 ; Foglio:32 Particella:77 ;
Foglio:32 Particella:96 ; Foglio:32 Particella:114 ; Foglio:32 Particella:115 ; Foglio:32 Particella:124 ; Foglio:32 Particella:171 ; Foglio:32 Particella:182 ; Foglio:32 Particella:188 ; Foglio:32 Particella:191 ; Foglio:32 Particella:192 ;
Foglio:32 Particella:193 ; Foglio:32 Particella:196 ; Foglio:32 Particella:209 ; Foglio:32 Particella:214 ; Foglio:32 Particella:217 ; Foglio:32 Particella:246 ; Foglio:32 Particella:247 ; Foglio:32 Particella:248 ; Foglio:32 Particella:249 ;

Sono stati inoltre variati i seguenti immobili:

Foglio:32 Particella:255 ; Foglio:32 Particella:256 ; Foglio:32 Particella:257 ; Foglio:32 Particella:258 ; Foglio:32 Particella:259 ; Foglio:32 Particella:260 ; Foglio:32 Particella:261 ; Foglio:32 Particella:262 ; Foglio:32 Particella:263 ;
Foglio:32 Particella:264 ; Foglio:32 Particella:265 ; Foglio:32 Particella:266 ; Foglio:32 Particella:267 ; Foglio:32 Particella:268 ; Foglio:32 Particella:269 ; Foglio:32 Particella:270 ; Foglio:32 Particella:271 ; Foglio:32 Particella:272 ;
Foglio:32 Particella:273 ; Foglio:32 Particella:274 ; Foglio:32 Particella:275 ; Foglio:32 Particella:279 ; Foglio:32 Particella:280 ; Foglio:32 Particella:281 ; Foglio:32 Particella:282 ; Foglio:32 Particella:283 ; Foglio:32 Particella:284 ;
Foglio:32 Particella:285 ; Foglio:32 Particella:286 ; Foglio:32 Particella:287 ; Foglio:32 Particella:288 ; Foglio:32 Particella:290 ; Foglio:32 Particella:291 ; Foglio:32 Particella:292 ; Foglio:32 Particella:293 ; Foglio:32 Particella:294 ;
Foglio:32 Particella:295 ; Foglio:32 Particella:296 ; Foglio:32 Particella:297 ; Foglio:32 Particella:300 ; Foglio:32 Particella:301 ; Foglio:32 Particella:302 ; Foglio:32 Particella:303 ; Foglio:32 Particella:304 ; Foglio:32 Particella:305 ;
Foglio:32 Particella:306 ; Foglio:32 Particella:307 ; Foglio:32 Particella:308 ; Foglio:32 Particella:309 ; Foglio:32 Particella:310 ; Foglio:32 Particella:311 ; Foglio:32 Particella:312 ; Foglio:32 Particella:313 ; Foglio:32 Particella:314 ;
Foglio:32 Particella:315 ; Foglio:32 Particella:316 ; Foglio:32 Particella:317 ; Foglio:32 Particella:318 ; Foglio:32 Particella:319 ; Foglio:32 Particella:320 ; Foglio:32 Particella:321 ; Foglio:32 Particella:322 ; Foglio:32 Particella:323 ;
Foglio:32 Particella:324 ; Foglio:32 Particella:325 ; Foglio:32 Particella:326 ; Foglio:32 Particella:327 ; Foglio:32 Particella:328 ; Foglio:32 Particella:329 ; Foglio:32 Particella:330 ; Foglio:32 Particella:331 ; Foglio:32 Particella:332 ;
Foglio:32 Particella:333 ; Foglio:32 Particella:334 ; Foglio:32 Particella:335 ; Foglio:32 Particella:336 ; Foglio:32 Particella:337 ; Foglio:32 Particella:338 ; Foglio:32 Particella:339 ; Foglio:32 Particella:340 ; Foglio:32 Particella:341 ;

Visura storica per immobile

Situazione degli atti informatizzati al 25/03/2022

L'intestazione alla data della richiesta deriva dai seguenti atti:

Situazione degli intestati dal 15/07/2011

N.	DATI ANAGRAFICI	CODICE FISCALE	DIRITTI E ONERI REALI
1	COLANGELO Maria Cristina nata a GRAVINA IN PUGLIA (BA) il 09/03/1959	CLNMCR59C49E155O*	(1) Proprieta' 1/1
DATI DERIVANTI DA RICONGIUNGIMENTO DI USUFRUTTO del 15/07/2011 - IN MORTE DI COLANGELO VITO Voltura n. 1965.1/2012 - Pratica n. PZ0031569 in atti dal 23/02/2012			

Situazione degli intestati dal 03/12/2008

N.	DATI ANAGRAFICI	CODICE FISCALE	DIRITTI E ONERI REALI
1	COLANGELO Vito nato a GRAVINA IN PUGLIA (BA) il 25/06/1921	CLNVTI21H25E155J*	(8) Usufrutto fino al 15/07/2011
2	COLANGELO Maria Cristina nata a GRAVINA IN PUGLIA (BA) il 09/03/1959	CLNMCR59C49E155O*	(1) Proprieta' fino al 15/07/2011
DATI DERIVANTI DA FRAZIONAMENTO del 03/12/2008 Pratica n. PZ0222622 in atti dal 03/12/2008 (n. 222622.1/2008)			

Situazione dell'unità immobiliare che ha originato il precedente dal 06/12/2007

N.	DATI IDENTIFICATIVI			DATI CLASSAMENTO						DATI DERIVANTI DA
				Porz	Qualità Classe	Superficie(m ²) ha are ca	Deduz	Reddito		
								Dominicale	Agrario	
1	32	192	-	SEMINATIVO 1	60 0		Euro 38,73	Euro 24,79	VARIAZIONE D'UFFICIO del 06/12/2007 Pratica n. PZ0464987 in atti dal 06/12/2007 (n. 88950.1/2007)	
Notifica		Notifica in corso con protocollo n. PZ0472427 del 12/12/2007				Partita				
Annotazioni		di stadio: VARIAZIONE DI QUALITA' E RIDETERMINAZIONE REDDITI A SEGUITO ISTANZA DI AUTOTUTELA N. 384479/07 PRESENTATA PER VARIAZIONI EFFETTUATE AI SENSI DEL D.L. 3.10.06 N. 262								

Sono stati inoltre variati i seguenti immobili:

Foglio:32 Particella:193 ;

Situazione dell'unità immobiliare dal 12/03/2007

N.	DATI IDENTIFICATIVI			DATI CLASSAMENTO						DATI DERIVANTI DA
				Porz	Qualità Classe	Superficie(m ²) ha are ca	Deduz	Reddito		
								Dominicale	Agrario	
1	32	192	-	ORTO IRRIG U	60 0		Euro 71,27	Euro 27,89	TABELLA DI VARIAZIONE del 12/03/2007 Pratica n. PZ0128874 in atti dal 12/03/2007 TRASMISSIONE DATI AI SENSI DEL DECRETO 262 DEL 3 OTTOBRE 2006 (n. 39929.1/2007)	

Visura storica per immobile

Situazione degli atti informatizzati al 25/03/2022

Notifica		Partita			
Annotazioni	di stadio: VARIAZIONE COLTURALE EX D.L. N. 262/06 - QUALITA' DICHIARATA O PARIFICATA A COLTURA PRESENTE NEL QUADRO TARIFFARIO				

Situazione dell'unità immobiliare dal 02/02/1996

N.	DATI IDENTIFICATIVI			DATI CLASSAMENTO					DATI DERIVANTI DA	
	Foglio	Particella	Sub	Porz	Qualità Classe	Superficie(m ²)	Deduz	Reddito		
						ha are ca		Dominicale		Agrario
1	32	192		-	SEMINATIVO 1	60 0		Euro 38,73 L. 75.000	Euro 24,79 L. 48.000	FRAZIONAMENTO del 02/02/1996 in atti dal 26/02/1996 (n. 505.8/1996)
Notifica				Partita	36412					

Nella variazione sono stati soppressi i seguenti immobili:

Foglio:32 Particella:78 ;

Sono stati inoltre variati i seguenti immobili:

Foglio:32 Particella:191 ; Foglio:32 Particella:193 ; Foglio:32 Particella:194 ; Foglio:32 Particella:195 ; Foglio:32 Particella:196 ; Foglio:32 Particella:197 ;

L'intestazione alla data della richiesta deriva dai seguenti atti:

Situazione degli intestati dal 02/02/1996

N.	DATI ANAGRAFICI	CODICE FISCALE	DIRITTI E ONERI REALI
1	COLANGELO Vito nato a GRAVINA IN PUGLIA (BA) il 25/06/1921	CLNVTI21H25E155J*	(8) Usufrutto fino al 03/12/2008
2	COLANGELO Maria Cristina nata a GRAVINA IN PUGLIA (BA) il 09/03/1959	CLNMCR59C49E1550*	(1) Proprieta' fino al 03/12/2008
DATI DERIVANTI DA	FRAZIONAMENTO del 02/02/1996 in atti dal 26/02/1996 (n. 505.8/1996)		

Situazione dell'unità immobiliare che ha originato il precedente dal 17/09/1994

N.	DATI IDENTIFICATIVI			DATI CLASSAMENTO					DATI DERIVANTI DA	
	Foglio	Particella	Sub	Porz	Qualità Classe	Superficie(m ²)	Deduz	Reddito		
						ha are ca		Dominicale		Agrario
1	32	78		-	SEMINATIVO 1	36 37 34		L. 4.546.675	L. 2.909.872	VARIAZIONE D'UFFICIO del 17/09/1994 in atti dal 20/10/1994 VRO/94 (n. 11.79/1994)

Visura storica per immobile

Situazione degli atti informatizzati al 25/03/2022

Notifica		Partita	36412
Annotazioni	di stadio: COMPRENDE I NUM. 82 - 83 - 133 - 134 - 165 - 169 - 170		

Nella variazione sono stati soppressi i seguenti immobili:

Foglio:32 Particella:82 ; Foglio:32 Particella:83 ; Foglio:32 Particella:133 ; Foglio:32 Particella:134 ; Foglio:32 Particella:165 ; Foglio:32 Particella:169 ; Foglio:32 Particella:170 ;

Situazione dell'unità immobiliare dall'impianto meccanografico

N.	DATI IDENTIFICATIVI			DATI CLASSAMENTO					DATI DERIVANTI DA			
	Foglio	Particella	Sub	Porz	Qualità Classe	Superficie(m ²)		Deduz	Reddito			
						ha are ca			Dominicale	Agrario		
1	32	78		-	SEMINATIVO 2	2	21	74		L. 243.914	L. 144.131	Impianto meccanografico del 06/01/1979
Notifica				Partita	6201							

L'intestazione alla data della richiesta deriva dai seguenti atti:

Situazione degli intestati dal 24/05/1990

N.	DATI ANAGRAFICI	CODICE FISCALE	DIRITTI E ONERI REALI
1	COLANGELO Maria Cristina nata a GRAVINA IN PUGLIA (BA) il 09/03/1959	CLNMCR59C49E155O*	(1) Proprieta' fino al 02/02/1996
2	COLANGELO Vito nato a GRAVINA IN PUGLIA (BA) il 25/06/1921	CLNVTI21H25E155J*	(8) Usufrutto fino al 02/02/1996
DATI DERIVANTI DA Atto del 24/05/1990 Pubblico ufficiale NOTAIO MORANO Sede MONTALBANO JONICO (MT) Repertorio n. 12162 - UR Sede PISTICCI (MT) Registrazione n. 382 registrato in data 12/06/1990 - Voltura n. 4901.2/1991 in atti dal 17/09/1994			

Situazione degli intestati dal 03/12/1984

N.	DATI ANAGRAFICI	CODICE FISCALE	DIRITTI E ONERI REALI
1	COLANGELO Vito Michele nato a GRAVINA IN PUGLIA (BA) il 25/06/1921	CLNVTI21H25E155J*	(99) fino al 24/05/1990
DATI DERIVANTI DA VARIAZIONE D'UFFICIO del - Voltura n. 1082 in atti dal 03/12/1984			

Situazione degli intestati dall'impianto meccanografico

N.	DATI ANAGRAFICI	CODICE FISCALE	DIRITTI E ONERI REALI
1	INTESTAZIONE Mancante		(99) fino al 03/12/1984
DATI DERIVANTI DA Impianto meccanografico del 06/01/1979			

Visura storica per immobile

Situazione degli atti informatizzati al 25/03/2022

Visura telematica

Tributi speciali: Euro 0,90

* Codice Fiscale Validato in Anagrafe Tributaria.

Visura storica per immobile

Situazione degli atti informatizzati al 25/03/2022

Dati della richiesta	Comune di MONTEMILONE (Codice:F568)
Catasto Terreni	Provincia di POTENZA
	Foglio: 32 Particella: 290

INTESTATO

1 COLANGELO Maria Cristina nata a GRAVINA IN PUGLIA (BA) il 09/03/1959	CLNMCR59C49E155O*	(1) Proprieta' 1/1
--	-------------------	--------------------

Unità immobiliare dal 15/12/2011

N.	DATI IDENTIFICATIVI			DATI CLASSAMENTO					DATI DERIVANTI DA		
	Foglio	Particella	Sub	Porz	Qualità Classe	Superficie(m²)		Deduz	Reddito		
						ha are ca			Dominicale	Agrario	
1	32	290		AA	SEMIN IRRIG U	61	9		Euro 72,57	Euro 28,40	TABELLA DI VARIAZIONE del 15/12/2011 Pratica n. PZ0463400 in atti dal 15/12/2011 TRASMISSIONE DATI AGEA AI SENSI DEL DL 3.10.2006 N.262 (n. 16960.1/2011)
				AB	SEMINATIVO 1	14	43	87	Euro 932,12	Euro 596,56	
Notifica				Partita							
Annotazioni				di stadio: VARIAZIONE COLTURALE ESEGUITA AI SENSI DEL DL 3.10.2006 N. 262, CONVERTITO CON MODIFICAZIONI NELLA LEGGE 24.11.2006 N. 286 E SUCCESSIVE MODIFICAZIONI (ANNO 2011) PORZIONE AA: CLASSAMENTO PER PARIFICAZIONE CON LA QUALITA' 18 - ORTO IRRIG , CLASSE UNICA							

Situazione dell'unità immobiliare dal 03/12/2008

N.	DATI IDENTIFICATIVI			DATI CLASSAMENTO					DATI DERIVANTI DA		
	Foglio	Particella	Sub	Porz	Qualità Classe	Superficie(m²)		Deduz	Reddito		
						ha are ca			Dominicale	Agrario	
1	32	290		-	SEMINATIVO 1	15	4	96	Euro 971,56	Euro 621,80	FRAZIONAMENTO del 03/12/2008 Pratica n. PZ0222622 in atti dal 03/12/2008 (n. 222622.1/2008)
Notifica				Partita							

Nella variazione sono stati soppressi i seguenti immobili:

Foglio:32 Particella:1 ; Foglio:32 Particella:9 ; Foglio:32 Particella:39 ; Foglio:32 Particella:41 ; Foglio:32 Particella:59 ; Foglio:32 Particella:60 ; Foglio:32 Particella:61 ; Foglio:32 Particella:75 ; Foglio:32 Particella:77 ;
Foglio:32 Particella:96 ; Foglio:32 Particella:114 ; Foglio:32 Particella:115 ; Foglio:32 Particella:124 ; Foglio:32 Particella:171 ; Foglio:32 Particella:182 ; Foglio:32 Particella:188 ; Foglio:32 Particella:191 ; Foglio:32 Particella:192 ;
Foglio:32 Particella:193 ; Foglio:32 Particella:196 ; Foglio:32 Particella:209 ; Foglio:32 Particella:214 ; Foglio:32 Particella:217 ; Foglio:32 Particella:246 ; Foglio:32 Particella:247 ; Foglio:32 Particella:248 ; Foglio:32 Particella:249 ;

Sono stati inoltre variati i seguenti immobili:

Visura storica per immobile

Situazione degli atti informatizzati al 25/03/2022

Foglio:32 Particella:255 ; Foglio:32 Particella:256 ; Foglio:32 Particella:257 ; Foglio:32 Particella:258 ; Foglio:32 Particella:259 ; Foglio:32 Particella:260 ; Foglio:32 Particella:261 ; Foglio:32 Particella:262 ; Foglio:32 Particella:263 ; Foglio:32 Particella:264 ; Foglio:32 Particella:265 ; Foglio:32 Particella:266 ; Foglio:32 Particella:267 ; Foglio:32 Particella:268 ; Foglio:32 Particella:269 ; Foglio:32 Particella:270 ; Foglio:32 Particella:271 ; Foglio:32 Particella:272 ; Foglio:32 Particella:273 ; Foglio:32 Particella:274 ; Foglio:32 Particella:275 ; Foglio:32 Particella:279 ; Foglio:32 Particella:280 ; Foglio:32 Particella:281 ; Foglio:32 Particella:282 ; Foglio:32 Particella:283 ; Foglio:32 Particella:284 ; Foglio:32 Particella:285 ; Foglio:32 Particella:286 ; Foglio:32 Particella:287 ; Foglio:32 Particella:288 ; Foglio:32 Particella:289 ; Foglio:32 Particella:291 ; Foglio:32 Particella:292 ; Foglio:32 Particella:293 ; Foglio:32 Particella:294 ; Foglio:32 Particella:295 ; Foglio:32 Particella:296 ; Foglio:32 Particella:297 ; Foglio:32 Particella:300 ; Foglio:32 Particella:301 ; Foglio:32 Particella:302 ; Foglio:32 Particella:303 ; Foglio:32 Particella:304 ; Foglio:32 Particella:305 ; Foglio:32 Particella:306 ; Foglio:32 Particella:307 ; Foglio:32 Particella:308 ; Foglio:32 Particella:309 ; Foglio:32 Particella:310 ; Foglio:32 Particella:311 ; Foglio:32 Particella:312 ; Foglio:32 Particella:313 ; Foglio:32 Particella:314 ; Foglio:32 Particella:315 ; Foglio:32 Particella:316 ; Foglio:32 Particella:317 ; Foglio:32 Particella:318 ; Foglio:32 Particella:319 ; Foglio:32 Particella:320 ; Foglio:32 Particella:321 ; Foglio:32 Particella:322 ; Foglio:32 Particella:323 ; Foglio:32 Particella:324 ; Foglio:32 Particella:325 ; Foglio:32 Particella:326 ; Foglio:32 Particella:327 ; Foglio:32 Particella:328 ; Foglio:32 Particella:329 ; Foglio:32 Particella:330 ; Foglio:32 Particella:331 ; Foglio:32 Particella:332 ; Foglio:32 Particella:333 ; Foglio:32 Particella:334 ; Foglio:32 Particella:335 ; Foglio:32 Particella:336 ; Foglio:32 Particella:337 ; Foglio:32 Particella:338 ; Foglio:32 Particella:339 ; Foglio:32 Particella:340 ; Foglio:32 Particella:341 ;

L'intestazione alla data della richiesta deriva dai seguenti atti:

Situazione degli intestati dal 15/07/2011

N.	DATI ANAGRAFICI	CODICE FISCALE	DIRITTI E ONERI REALI
1	COLANGELO Maria Cristina nata a GRAVINA IN PUGLIA (BA) il 09/03/1959	CLNMCR59C49E155O*	(1) Proprieta' 1/1
DATI DERIVANTI DA		RICONGIUNGIMENTO DI USUFRUTTO del 15/07/2011 - IN MORTE DI COLANGELO VITO Voltura n. 1965.1/2012 - Pratica n. PZ0031569 in atti dal 23/02/2012	

Situazione degli intestati dal 03/12/2008

N.	DATI ANAGRAFICI	CODICE FISCALE	DIRITTI E ONERI REALI
1	COLANGELO Vito nato a GRAVINA IN PUGLIA (BA) il 25/06/1921	CLNVTI21H25E155J*	(8) Usufrutto fino al 15/07/2011
2	COLANGELO Maria Cristina nata a GRAVINA IN PUGLIA (BA) il 09/03/1959	CLNMCR59C49E155O*	(1) Proprieta' fino al 15/07/2011
DATI DERIVANTI DA		FRAZIONAMENTO del 03/12/2008 Pratica n. PZ0222622 in atti dal 03/12/2008 (n. 222622.1/2008)	

Situazione dell'unità immobiliare che ha originato il precedente dal 06/12/2007

N.	DATI IDENTIFICATIVI			DATI CLASSAMENTO						DATI DERIVANTI DA		
	Foglio	Particella	Sub	Porz	Qualità Classe	Superficie(m²)		Deduz	Reddito			
						ha are ca			Dominicale		Agrario	
1	32	193		-	SEMINATIVO 1	15	29	26		Euro 987,25	Euro 631,84	VARIAZIONE D'UFFICIO del 06/12/2007 Pratica n. PZ0464987 in atti dal 06/12/2007 (n. 88950.1/2007)
Notifica		Notifica in corso con protocollo n. PZ0472427 del 12/12/2007				Partita						

Visura storica per immobile

Situazione degli atti informatizzati al 25/03/2022

Annotazioni	di stadio: VARIAZIONE DI QUALITA' E RIDETERMINAZIONE REDDITI A SEGUITO ISTANZA DI AUTOTUTELA N. 384479/07 PRESENTATA PER VARIAZIONI EFFETTUATE AI SENSI DE4L D.L. 3.10.06 N. 262
--------------------	--

Sono stati inoltre variati i seguenti immobili:

Foglio:32 Particella:192 ;

Situazione dell'unità immobiliare dal 12/03/2007

N.	DATI IDENTIFICATIVI			DATI CLASSAMENTO					DATI DERIVANTI DA			
	Foglio	Particella	Sub	Porz	Qualità Classe	Superficie(m ²)		Deduz		Reddito		
						ha	are ca			Dominicale	Agrario	
1	32	193		AA	SEMINATIVO 1	2	63	32		Euro 169,99	Euro 108,79	TABELLA DI VARIAZIONE del 12/03/2007 Pratica n. PZ0128875 in atti dal 12/03/2007 TRASMISSIONE DATI AI SENSI DEL DECRETO 262 DEL 3 OTTOBRE 2006 (n. 39930.1/2007)
				AB	ORTO IRRIG U	12	65	94		Euro 1.503,75	Euro 588,42	
Notifica				Partita								
Annotazioni				di stadio: VARIAZIONE COLTURALE EX D.L. N. 262/06 - QUALITA' DICHIARATA O PARIFICATA A COLTURA PRESENTE NEL QUADRO TARIFFARIO								

Situazione dell'unità immobiliare dal 08/04/2004

N.	DATI IDENTIFICATIVI			DATI CLASSAMENTO					DATI DERIVANTI DA				
	Foglio	Particella	Sub	Porz	Qualità Classe	Superficie(m ²)		Deduz		Reddito			
						ha	are ca			Dominicale	Agrario		
1	32	193		A	SEMINATIVO 1	1	20			Euro 0,77	Euro 0,50	TABELLA DI VARIAZIONE del 03/03/2004 Pratica n. PZ0061948 in atti dal 08/04/2004 PORZIONE B - QUALITA' EFFETTIVA STRADA PUBBLICA (n. 354.1/2004)	
				B	INCOLT PROD U	8	95			Euro 0,09	Euro 0,05		
				C	SEMINATIVO 1	15	0	87			Euro 968,92		Euro 620,11
				D	INCOLT PROD U	18	24				Euro 0,19		Euro 0,09

Visura storica per immobile

Situazione degli atti informatizzati al 25/03/2022

Notifica		Partita			
Annotazioni	di stadio: VARIAZIONE DI QUALITA' SU DICHIARAZIONE DI PARTE				

Sono stati inoltre variati i seguenti immobili:

Foglio:32 Particella:75 ; Foglio:32 Particella:77 ; Foglio:32 Particella:171 ; Foglio:32 Particella:182 ; Foglio:32 Particella:191 ; Foglio:32 Particella:217 ;

Situazione dell'unità immobiliare dal 02/02/1996

N.	DATI IDENTIFICATIVI			DATI CLASSAMENTO					DATI DERIVANTI DA	
	Foglio	Particella	Sub	Porz	Qualità Classe	Superficie(m ²)	Deduz	Reddito		
						ha are ca		Dominicale	Agrario	
1	32	193		-	SEMINATIVO 1	15 29 26		Euro 987,25 L. 1.911.575	Euro 631,84 L. 1.223.408	
Notifica				Partita	36412					

Nella variazione sono stati soppressi i seguenti immobili:

Foglio:32 Particella:78 ;

Sono stati inoltre variati i seguenti immobili:

Foglio:32 Particella:191 ; Foglio:32 Particella:192 ; Foglio:32 Particella:194 ; Foglio:32 Particella:195 ; Foglio:32 Particella:196 ; Foglio:32 Particella:197 ;

L'intestazione alla data della richiesta deriva dai seguenti atti:

Situazione degli intestati dal 02/02/1996

N.	DATI ANAGRAFICI	CODICE FISCALE	DIRITTI E ONERI REALI
1	COLANGELO Vito nato a GRAVINA IN PUGLIA (BA) il 25/06/1921	CLNVTI21H25E155J*	(8) Usufrutto fino al 03/12/2008
2	COLANGELO Maria Cristina nata a GRAVINA IN PUGLIA (BA) il 09/03/1959	CLNMCR59C49E155O*	(1) Proprieta' fino al 03/12/2008
DATI DERIVANTI DA		FRAZIONAMENTO del 02/02/1996 in atti dal 26/02/1996 (n. 505.8/1996)	

Visura storica per immobile

Situazione degli atti informatizzati al 25/03/2022

Situazione dell'unità immobiliare che ha originato il precedente dal 17/09/1994

N.	DATI IDENTIFICATIVI			DATI CLASSAMENTO					DATI DERIVANTI DA			
	Foglio	Particella	Sub	Porz	Qualità Classe	Superficie(m ²)			Deduz	Reddito		
						ha	are	ca		Dominicale	Agrario	
1	32	78		-	SEMINATIVO 1	36	37	34		L. 4.546.675	L. 2.909.872	VARIAZIONE D'UFFICIO del 17/09/1994 in atti dal 20/10/1994 VRO/94 (n. 11.79/1994)
Notifica						Partita			36412			
Annotazioni				di stadio: COMPRENDE I NUM. 82 - 83 - 133 - 134 - 165 - 169 - 170								

Nella variazione sono stati soppressi i seguenti immobili:

Foglio:32 Particella:82 ; Foglio:32 Particella:83 ; Foglio:32 Particella:133 ; Foglio:32 Particella:134 ; Foglio:32 Particella:165 ; Foglio:32 Particella:169 ; Foglio:32 Particella:170 ;

Situazione dell'unità immobiliare dall'impianto meccanografico

N.	DATI IDENTIFICATIVI			DATI CLASSAMENTO					DATI DERIVANTI DA			
	Foglio	Particella	Sub	Porz	Qualità Classe	Superficie(m ²)			Deduz	Reddito		
						ha	are	ca		Dominicale	Agrario	
1	32	78		-	SEMINATIVO 2	2	21	74		L. 243.914	L. 144.131	Impianto meccanografico del 06/01/1979
Notifica						Partita			6201			

L'intestazione alla data della richiesta deriva dai seguenti atti:

Situazione degli intestati dal 24/05/1990

N.	DATI ANAGRAFICI	CODICE FISCALE	DIRITTI E ONERI REALI
1	COLANGELO Maria Cristina nata a GRAVINA IN PUGLIA (BA) il 09/03/1959	CLNMCR59C49E1550*	(1) Proprieta' fino al 02/02/1996
2	COLANGELO Vito nato a GRAVINA IN PUGLIA (BA) il 25/06/1921	CLNVTI21H25E155J*	(8) Usufrutto fino al 02/02/1996
DATI DERIVANTI DA			
Atto del 24/05/1990 Pubblico ufficiale NOTAIO MORANO Sede MONTALBANO JONICO (MT) Repertorio n. 12162 - UR Sede PISTICCI (MT) Registrazione n. 382 registrato in data 12/06/1990 - Voltura n. 4901.2/1991 in atti dal 17/09/1994			

Situazione degli intestati dal 03/12/1984

N.	DATI ANAGRAFICI	CODICE FISCALE	DIRITTI E ONERI REALI
1	COLANGELO Vito Michele nato a GRAVINA IN PUGLIA (BA) il 25/06/1921	CLNVTI21H25E155J*	(99) fino al 24/05/1990

Visura storica per immobile

Situazione degli atti informatizzati al 25/03/2022

DATI DERIVANTI DA	VARIAZIONE D'UFFICIO del - Voltura n. 1082 in atti dal 03/12/1984
--------------------------	---

Situazione degli intestati dall'impianto meccanografico

N.	DATI ANAGRAFICI	CODICE FISCALE	DIRITTI E ONERI REALI
1	INTESTAZIONE Mancante		(99) fino al 03/12/1984
DATI DERIVANTI DA	Impianto meccanografico del 06/01/1979		

Visura telematica

Tributi speciali: Euro 0,90

* Codice Fiscale Validato in Anagrafe Tributaria.

Visura storica per immobile

Situazione degli atti informatizzati al 25/03/2022

Dati della richiesta	Comune di MONTEMILONE (Codice:F568)
Catasto Terreni	Provincia di POTENZA
	Foglio: 32 Particella: 282

INTESTATO

1	COLANGELO Maria Cristina nata a GRAVINA IN PUGLIA (BA) il 09/03/1959	CLNMCR59C49E1550*	(1) Proprieta' 1/1
---	--	-------------------	--------------------

Unità immobiliare dal 03/12/2008

N.	DATI IDENTIFICATIVI			DATI CLASSAMENTO						DATI DERIVANTI DA		
	Foglio	Particella	Sub	Porz	Qualità Classe	Superficie(m²)		Deduz	Reddito			
						ha are ca			Dominicale		Agrario	
1	32	282		-	SEMINATIVO 1	3	22	18		Euro 207,99	Euro 133,11	FRAZIONAMENTO del 03/12/2008 Pratica n. PZ0222622 in atti dal 03/12/2008 (n. 222622.1/2008)
Notifica						Partita						

Nella variazione sono stati soppressi i seguenti immobili:

Foglio:32 Particella:1 ; Foglio:32 Particella:9 ; Foglio:32 Particella:39 ; Foglio:32 Particella:41 ; Foglio:32 Particella:59 ; Foglio:32 Particella:60 ; Foglio:32 Particella:61 ; Foglio:32 Particella:75 ; Foglio:32 Particella:77 ;
Foglio:32 Particella:96 ; Foglio:32 Particella:114 ; Foglio:32 Particella:115 ; Foglio:32 Particella:124 ; Foglio:32 Particella:171 ; Foglio:32 Particella:182 ; Foglio:32 Particella:188 ; Foglio:32 Particella:191 ; Foglio:32 Particella:192 ;
Foglio:32 Particella:193 ; Foglio:32 Particella:196 ; Foglio:32 Particella:209 ; Foglio:32 Particella:214 ; Foglio:32 Particella:217 ; Foglio:32 Particella:246 ; Foglio:32 Particella:247 ; Foglio:32 Particella:248 ; Foglio:32 Particella:249 ;

Sono stati inoltre variati i seguenti immobili:

Foglio:32 Particella:255 ; Foglio:32 Particella:256 ; Foglio:32 Particella:257 ; Foglio:32 Particella:258 ; Foglio:32 Particella:259 ; Foglio:32 Particella:260 ; Foglio:32 Particella:261 ; Foglio:32 Particella:262 ; Foglio:32 Particella:263 ;
Foglio:32 Particella:264 ; Foglio:32 Particella:265 ; Foglio:32 Particella:266 ; Foglio:32 Particella:267 ; Foglio:32 Particella:268 ; Foglio:32 Particella:269 ; Foglio:32 Particella:270 ; Foglio:32 Particella:271 ; Foglio:32 Particella:272 ;
Foglio:32 Particella:273 ; Foglio:32 Particella:274 ; Foglio:32 Particella:275 ; Foglio:32 Particella:279 ; Foglio:32 Particella:280 ; Foglio:32 Particella:281 ; Foglio:32 Particella:283 ; Foglio:32 Particella:284 ; Foglio:32 Particella:285 ;
Foglio:32 Particella:286 ; Foglio:32 Particella:287 ; Foglio:32 Particella:288 ; Foglio:32 Particella:289 ; Foglio:32 Particella:290 ; Foglio:32 Particella:291 ; Foglio:32 Particella:292 ; Foglio:32 Particella:293 ; Foglio:32 Particella:294 ;
Foglio:32 Particella:295 ; Foglio:32 Particella:296 ; Foglio:32 Particella:297 ; Foglio:32 Particella:300 ; Foglio:32 Particella:301 ; Foglio:32 Particella:302 ; Foglio:32 Particella:303 ; Foglio:32 Particella:304 ; Foglio:32 Particella:305 ;
Foglio:32 Particella:306 ; Foglio:32 Particella:307 ; Foglio:32 Particella:308 ; Foglio:32 Particella:309 ; Foglio:32 Particella:310 ; Foglio:32 Particella:311 ; Foglio:32 Particella:312 ; Foglio:32 Particella:313 ; Foglio:32 Particella:314 ;
Foglio:32 Particella:315 ; Foglio:32 Particella:316 ; Foglio:32 Particella:317 ; Foglio:32 Particella:318 ; Foglio:32 Particella:319 ; Foglio:32 Particella:320 ; Foglio:32 Particella:321 ; Foglio:32 Particella:322 ; Foglio:32 Particella:323 ;
Foglio:32 Particella:324 ; Foglio:32 Particella:325 ; Foglio:32 Particella:326 ; Foglio:32 Particella:327 ; Foglio:32 Particella:328 ; Foglio:32 Particella:329 ; Foglio:32 Particella:330 ; Foglio:32 Particella:331 ; Foglio:32 Particella:332 ;
Foglio:32 Particella:333 ; Foglio:32 Particella:334 ; Foglio:32 Particella:335 ; Foglio:32 Particella:336 ; Foglio:32 Particella:337 ; Foglio:32 Particella:338 ; Foglio:32 Particella:339 ; Foglio:32 Particella:340 ; Foglio:32 Particella:341 ;

Visura storica per immobile

Situazione degli atti informatizzati al 25/03/2022

L'intestazione alla data della richiesta deriva dai seguenti atti:

Situazione degli intestati dal 15/07/2011

N.	DATI ANAGRAFICI	CODICE FISCALE	DIRITTI E ONERI REALI
1	COLANGELO Maria Cristina nata a GRAVINA IN PUGLIA (BA) il 09/03/1959	CLNMCR59C49E1550*	(1) Proprieta' 1/1
DATI DERIVANTI DA RICONGIUNGIMENTO DI USUFRUTTO del 15/07/2011 - IN MORTE DI COLANGELO VITO Voltura n. 1965.1/2012 - Pratica n. PZ0031569 in atti dal 23/02/2012			

Situazione degli intestati dal 03/12/2008

N.	DATI ANAGRAFICI	CODICE FISCALE	DIRITTI E ONERI REALI
1	COLANGELO Vito nato a GRAVINA IN PUGLIA (BA) il 25/06/1921	CLNVTI21H25E155J*	(8) Usufrutto fino al 15/07/2011
2	COLANGELO Maria Cristina nata a GRAVINA IN PUGLIA (BA) il 09/03/1959	CLNMCR59C49E1550*	(1) Proprieta' fino al 15/07/2011
DATI DERIVANTI DA FRAZIONAMENTO del 03/12/2008 Pratica n. PZ0222622 in atti dal 03/12/2008 (n. 222622.1/2008)			

Situazione dell'unità immobiliare che ha originato il precedente dal 14/08/2008

N.	DATI IDENTIFICATIVI			DATI CLASSAMENTO					DATI DERIVANTI DA			
	Foglio	Particella	Sub	Porz	Qualità Classe	Superficie(m²)			Deduz	Reddito		
						ha are ca				Dominicale	Agrario	
1	32	191		-	SEMINATIVO 1	20	27	75		Euro 1.309,06	Euro 837,80	VARIAZIONE D'UFFICIO del 14/08/2008 Pratica n. PZ0222637 in atti dal 14/08/2008 VARIAZIONE COLTURALE AGEA (n. 4419.1/2008)
Notifica				Partita								

Situazione dell'unità immobiliare dal 08/04/2004

N.	DATI IDENTIFICATIVI			DATI CLASSAMENTO					DATI DERIVANTI DA			
	Foglio	Particella	Sub	Porz	Qualità Classe	Superficie(m²)			Deduz	Reddito		
						ha are ca				Dominicale	Agrario	
1	32	191		A	SEMINATIVO 1	14	34	34		Euro 925,97	Euro 592,62	TABELLA DI VARIAZIONE del 03/03/2004 Pratica n. PZ0061948 in atti dal 08/04/2004 PORZIONE B - QUALITA' EFFETTIVA STRADA PUBBLICA (n. 354.1/2004)
				B	INCOLT PROD U	3	5	19		Euro 3,15	Euro 1,58	
				C	SEMINATIVO 1	2	88	22		Euro 186,07	Euro 119,08	

Visura storica per immobile

Situazione degli atti informatizzati al 25/03/2022

Notifica		Partita			
Annotazioni	di stadio: VARIAZIONE DI QUALITA' SU DICHIARAZIONE DI PARTE				

Sono stati inoltre variati i seguenti immobili:

Foglio:32 Particella:75 ; Foglio:32 Particella:77 ; Foglio:32 Particella:171 ; Foglio:32 Particella:182 ; Foglio:32 Particella:193 ; Foglio:32 Particella:217 ;

Situazione dell'unità immobiliare dal 02/02/1996

N.	DATI IDENTIFICATIVI			DATI CLASSAMENTO					DATI DERIVANTI DA	
	Foglio	Particella	Sub	Porz	Qualità Classe	Superficie(m ²)	Deduz	Reddito		
						ha are ca		Dominicale	Agrario	
1	32	191		-	SEMINATIVO 1	20 27 75		Euro 1.309,06 L. 2.534.688	Euro 837,80 L. 1.622.200	FRAZIONAMENTO del 02/02/1996 in atti dal 26/02/1996 (n. 505.8/1996)
Notifica				Partita	36412					

Nella variazione sono stati soppressi i seguenti immobili:

Foglio:32 Particella:78 ;

Sono stati inoltre variati i seguenti immobili:

Foglio:32 Particella:192 ; Foglio:32 Particella:193 ; Foglio:32 Particella:194 ; Foglio:32 Particella:195 ; Foglio:32 Particella:196 ; Foglio:32 Particella:197 ;

L'intestazione alla data della richiesta deriva dai seguenti atti:

Situazione degli intestati dal 02/02/1996

N.	DATI ANAGRAFICI	CODICE FISCALE	DIRITTI E ONERI REALI
1	COLANGELO Vito nato a GRAVINA IN PUGLIA (BA) il 25/06/1921	CLNVTI21H25E155J*	(8) Usufrutto fino al 03/12/2008
2	COLANGELO Maria Cristina nata a GRAVINA IN PUGLIA (BA) il 09/03/1959	CLNMCR59C49E155O*	(1) Proprieta' fino al 03/12/2008
DATI DERIVANTI DA		FRAZIONAMENTO del 02/02/1996 in atti dal 26/02/1996 (n. 505.8/1996)	

Visura storica per immobile

Situazione degli atti informatizzati al 25/03/2022

Situazione dell'unità immobiliare che ha originato il precedente dal 17/09/1994

N.	DATI IDENTIFICATIVI			DATI CLASSAMENTO					DATI DERIVANTI DA			
	Foglio	Particella	Sub	Porz	Qualità Classe	Superficie(m ²)			Deduz	Reddito		
						ha are ca				Dominicale	Agrario	
1	32	78		-	SEMINATIVO 1	36	37	34		L. 4.546.675	L. 2.909.872	VARIAZIONE D'UFFICIO del 17/09/1994 in atti dal 20/10/1994 VRO/94 (n. 11.79/1994)
Notifica						Partita			36412			
Annotazioni				di stadio: COMPRENDE I NUM. 82 - 83 - 133 - 134 - 165 - 169 - 170								

Nella variazione sono stati soppressi i seguenti immobili:

Foglio:32 Particella:82 ; Foglio:32 Particella:83 ; Foglio:32 Particella:133 ; Foglio:32 Particella:134 ; Foglio:32 Particella:165 ; Foglio:32 Particella:169 ; Foglio:32 Particella:170 ;

Situazione dell'unità immobiliare dall'impianto meccanografico

N.	DATI IDENTIFICATIVI			DATI CLASSAMENTO					DATI DERIVANTI DA			
	Foglio	Particella	Sub	Porz	Qualità Classe	Superficie(m ²)			Deduz	Reddito		
						ha are ca				Dominicale	Agrario	
1	32	78		-	SEMINATIVO 2	2	21	74		L. 243.914	L. 144.131	Impianto meccanografico del 06/01/1979
Notifica						Partita			6201			

L'intestazione alla data della richiesta deriva dai seguenti atti:

Situazione degli intestati dal 24/05/1990

N.	DATI ANAGRAFICI	CODICE FISCALE	DIRITTI E ONERI REALI
1	COLANGELO Maria Cristina nata a GRAVINA IN PUGLIA (BA) il 09/03/1959	CLNMCR59C49E1550*	(1) Proprieta' fino al 02/02/1996
2	COLANGELO Vito nato a GRAVINA IN PUGLIA (BA) il 25/06/1921	CLNVTI21H25E155J*	(8) Usufrutto fino al 02/02/1996
DATI DERIVANTI DA			
Atto del 24/05/1990 Pubblico ufficiale NOTAIO MORANO Sede MONTALBANO JONICO (MT) Repertorio n. 12162 - UR Sede PISTICCI (MT) Registrazione n. 382 registrato in data 12/06/1990 - Voltura n. 4901.2/1991 in atti dal 17/09/1994			

Situazione degli intestati dal 03/12/1984

N.	DATI ANAGRAFICI	CODICE FISCALE	DIRITTI E ONERI REALI
1	COLANGELO Vito Michele nato a GRAVINA IN PUGLIA (BA) il 25/06/1921	CLNVTI21H25E155J*	(99) fino al 24/05/1990

Visura storica per immobile

Situazione degli atti informatizzati al 25/03/2022

DATI DERIVANTI DA	VARIAZIONE D'UFFICIO del - Voltura n. 1082 in atti dal 03/12/1984
--------------------------	---

Situazione degli intestati dall'impianto meccanografico

N.	DATI ANAGRAFICI	CODICE FISCALE	DIRITTI E ONERI REALI
1	INTESTAZIONE Mancante		(99) fino al 03/12/1984
DATI DERIVANTI DA	Impianto meccanografico del 06/01/1979		

Visura telematica

Tributi speciali: Euro 0,90

* Codice Fiscale Validato in Anagrafe Tributaria.

Visura storica per immobile

Situazione degli atti informatizzati al 25/03/2022

Dati della richiesta	Comune di MONTEMILONE (Codice:F568)
Catasto Terreni	Provincia di POTENZA
	Foglio: 32 Particella: 285

INTESTATO

1	COLANGELO Maria Cristina nata a GRAVINA IN PUGLIA (BA) il 09/03/1959	CLNMCR59C49E1550*	(1) Proprieta' 1/1
---	--	-------------------	--------------------

Unità immobiliare dal 03/12/2008

N.	DATI IDENTIFICATIVI			DATI CLASSAMENTO					DATI DERIVANTI DA		
	Foglio	Particella	Sub	Porz	Qualità Classe	Superficie(m²)		Deduz	Reddito		
						ha are ca			Dominicale	Agrario	
1	32	285		-	SEMINATIVO 1	20	54		Euro 13,26	Euro 8,49	FRAZIONAMENTO del 03/12/2008 Pratica n. PZ0222622 in atti dal 03/12/2008 (n. 222622.1/2008)
Notifica						Partita					

Nella variazione sono stati soppressi i seguenti immobili:

Foglio:32 Particella:1 ; Foglio:32 Particella:9 ; Foglio:32 Particella:39 ; Foglio:32 Particella:41 ; Foglio:32 Particella:59 ; Foglio:32 Particella:60 ; Foglio:32 Particella:61 ; Foglio:32 Particella:75 ; Foglio:32 Particella:77 ;
Foglio:32 Particella:96 ; Foglio:32 Particella:114 ; Foglio:32 Particella:115 ; Foglio:32 Particella:124 ; Foglio:32 Particella:171 ; Foglio:32 Particella:182 ; Foglio:32 Particella:188 ; Foglio:32 Particella:191 ; Foglio:32 Particella:192 ;
Foglio:32 Particella:193 ; Foglio:32 Particella:196 ; Foglio:32 Particella:209 ; Foglio:32 Particella:214 ; Foglio:32 Particella:217 ; Foglio:32 Particella:246 ; Foglio:32 Particella:247 ; Foglio:32 Particella:248 ; Foglio:32 Particella:249 ;

Sono stati inoltre variati i seguenti immobili:

Foglio:32 Particella:255 ; Foglio:32 Particella:256 ; Foglio:32 Particella:257 ; Foglio:32 Particella:258 ; Foglio:32 Particella:259 ; Foglio:32 Particella:260 ; Foglio:32 Particella:261 ; Foglio:32 Particella:262 ; Foglio:32 Particella:263 ;
Foglio:32 Particella:264 ; Foglio:32 Particella:265 ; Foglio:32 Particella:266 ; Foglio:32 Particella:267 ; Foglio:32 Particella:268 ; Foglio:32 Particella:269 ; Foglio:32 Particella:270 ; Foglio:32 Particella:271 ; Foglio:32 Particella:272 ;
Foglio:32 Particella:273 ; Foglio:32 Particella:274 ; Foglio:32 Particella:275 ; Foglio:32 Particella:279 ; Foglio:32 Particella:280 ; Foglio:32 Particella:281 ; Foglio:32 Particella:282 ; Foglio:32 Particella:283 ; Foglio:32 Particella:284 ;
Foglio:32 Particella:286 ; Foglio:32 Particella:287 ; Foglio:32 Particella:288 ; Foglio:32 Particella:289 ; Foglio:32 Particella:290 ; Foglio:32 Particella:291 ; Foglio:32 Particella:292 ; Foglio:32 Particella:293 ; Foglio:32 Particella:294 ;
Foglio:32 Particella:295 ; Foglio:32 Particella:296 ; Foglio:32 Particella:297 ; Foglio:32 Particella:300 ; Foglio:32 Particella:301 ; Foglio:32 Particella:302 ; Foglio:32 Particella:303 ; Foglio:32 Particella:304 ; Foglio:32 Particella:305 ;
Foglio:32 Particella:306 ; Foglio:32 Particella:307 ; Foglio:32 Particella:308 ; Foglio:32 Particella:309 ; Foglio:32 Particella:310 ; Foglio:32 Particella:311 ; Foglio:32 Particella:312 ; Foglio:32 Particella:313 ; Foglio:32 Particella:314 ;
Foglio:32 Particella:315 ; Foglio:32 Particella:316 ; Foglio:32 Particella:317 ; Foglio:32 Particella:318 ; Foglio:32 Particella:319 ; Foglio:32 Particella:320 ; Foglio:32 Particella:321 ; Foglio:32 Particella:322 ; Foglio:32 Particella:323 ;
Foglio:32 Particella:324 ; Foglio:32 Particella:325 ; Foglio:32 Particella:326 ; Foglio:32 Particella:327 ; Foglio:32 Particella:328 ; Foglio:32 Particella:329 ; Foglio:32 Particella:330 ; Foglio:32 Particella:331 ; Foglio:32 Particella:332 ;
Foglio:32 Particella:333 ; Foglio:32 Particella:334 ; Foglio:32 Particella:335 ; Foglio:32 Particella:336 ; Foglio:32 Particella:337 ; Foglio:32 Particella:338 ; Foglio:32 Particella:339 ; Foglio:32 Particella:340 ; Foglio:32 Particella:341 ;

Visura storica per immobile

Situazione degli atti informatizzati al 25/03/2022

L'intestazione alla data della richiesta deriva dai seguenti atti:

Situazione degli intestati dal 15/07/2011

N.	DATI ANAGRAFICI	CODICE FISCALE	DIRITTI E ONERI REALI
1	COLANGELO Maria Cristina nata a GRAVINA IN PUGLIA (BA) il 09/03/1959	CLNMCR59C49E155O*	(1) Proprieta' 1/1
DATI DERIVANTI DA RICONGIUNGIMENTO DI USUFRUTTO del 15/07/2011 - IN MORTE DI COLANGELO VITO Voltura n. 1965.1/2012 - Pratica n. PZ0031569 in atti dal 23/02/2012			

Situazione degli intestati dal 03/12/2008

N.	DATI ANAGRAFICI	CODICE FISCALE	DIRITTI E ONERI REALI
1	COLANGELO Vito nato a GRAVINA IN PUGLIA (BA) il 25/06/1921	CLNVTI21H25E155J*	(8) Usufrutto fino al 15/07/2011
2	COLANGELO Maria Cristina nata a GRAVINA IN PUGLIA (BA) il 09/03/1959	CLNMCR59C49E155O*	(1) Proprieta' fino al 15/07/2011
DATI DERIVANTI DA FRAZIONAMENTO del 03/12/2008 Pratica n. PZ0222622 in atti dal 03/12/2008 (n. 222622.1/2008)			

Situazione dell'unità immobiliare che ha originato il precedente dal 06/12/2007

N.	DATI IDENTIFICATIVI			DATI CLASSAMENTO					DATI DERIVANTI DA	
	Foglio	Particella	Sub	Porz	Qualità Classe	Superficie(m ²)	Deduz	Reddito		
						ha are ca		Dominicale		Agrario
1	32	192		-	SEMINATIVO 1	60 0		Euro 38,73	Euro 24,79	VARIAZIONE D'UFFICIO del 06/12/2007 Pratica n. PZ0464987 in atti dal 06/12/2007 (n. 88950.1/2007)
Notifica		Notifica in corso con protocollo n. PZ0472427 del 12/12/2007				Partita				
Annotazioni		di stadio: VARIAZIONE DI QUALITA' E RIDETERMINAZIONE REDDITI A SEGUITO ISTANZA DI AUTOTUTELA N. 384479/07 PRESENTATA PER VARIAZIONI EFFETTUATE AI SENSI DEL D.L. 3.10.06 N. 262								

Sono stati inoltre variati i seguenti immobili:

Foglio:32 Particella:193 ;

Situazione dell'unità immobiliare dal 12/03/2007

N.	DATI IDENTIFICATIVI			DATI CLASSAMENTO					DATI DERIVANTI DA	
	Foglio	Particella	Sub	Porz	Qualità Classe	Superficie(m ²)	Deduz	Reddito		
						ha are ca		Dominicale		Agrario
1	32	192		-	ORTO IRRIG U	60 0		Euro 71,27	Euro 27,89	TABELLA DI VARIAZIONE del 12/03/2007 Pratica n. PZ0128874 in atti dal 12/03/2007 TRASMISSIONE DATI AI SENSI DEL DECRETO 262 DEL 3 OTTOBRE 2006 (n. 39929.1/2007)

Visura storica per immobile

Situazione degli atti informatizzati al 25/03/2022

Notifica		Partita	
Annotazioni	di stadio: VARIAZIONE COLTURALE EX D.L. N. 262/06 - QUALITA' DICHIARATA O PARIFICATA A COLTURA PRESENTE NEL QUADRO TARIFFARIO		

Situazione dell'unità immobiliare dal 02/02/1996

N.	DATI IDENTIFICATIVI			DATI CLASSAMENTO					DATI DERIVANTI DA	
	Foglio	Particella	Sub	Porz	Qualità Classe	Superficie(m ²)	Deduz	Reddito		
						ha are ca		Dominicale		Agrario
1	32	192		-	SEMINATIVO 1	60 0		Euro 38,73 L. 75.000	Euro 24,79 L. 48.000	FRAZIONAMENTO del 02/02/1996 in atti dal 26/02/1996 (n. 505.8/1996)
Notifica				Partita	36412					

Nella variazione sono stati soppressi i seguenti immobili:

Foglio:32 Particella:78 ;

Sono stati inoltre variati i seguenti immobili:

Foglio:32 Particella:191 ; Foglio:32 Particella:193 ; Foglio:32 Particella:194 ; Foglio:32 Particella:195 ; Foglio:32 Particella:196 ; Foglio:32 Particella:197 ;

L'intestazione alla data della richiesta deriva dai seguenti atti:

Situazione degli intestati dal 02/02/1996

N.	DATI ANAGRAFICI	CODICE FISCALE	DIRITTI E ONERI REALI
1	COLANGELO Vito nato a GRAVINA IN PUGLIA (BA) il 25/06/1921	CLNVTI21H25E155J*	(8) Usufrutto fino al 03/12/2008
2	COLANGELO Maria Cristina nata a GRAVINA IN PUGLIA (BA) il 09/03/1959	CLNMCR59C49E1550*	(1) Proprieta' fino al 03/12/2008
DATI DERIVANTI DA	FRAZIONAMENTO del 02/02/1996 in atti dal 26/02/1996 (n. 505.8/1996)		

Situazione dell'unità immobiliare che ha originato il precedente dal 17/09/1994

N.	DATI IDENTIFICATIVI			DATI CLASSAMENTO					DATI DERIVANTI DA	
	Foglio	Particella	Sub	Porz	Qualità Classe	Superficie(m ²)	Deduz	Reddito		
						ha are ca		Dominicale		Agrario
1	32	78		-	SEMINATIVO 1	36 37 34		L. 4.546.675	L. 2.909.872	VARIAZIONE D'UFFICIO del 17/09/1994 in atti dal 20/10/1994 VRO/94 (n. 11.79/1994)

Visura storica per immobile

Situazione degli atti informatizzati al 25/03/2022

Notifica		Partita	36412		
Annotazioni	di stadio: COMPRENDE I NUM. 82 - 83 - 133 - 134 - 165 - 169 - 170				

Nella variazione sono stati soppressi i seguenti immobili:

Foglio:32 Particella:82 ; Foglio:32 Particella:83 ; Foglio:32 Particella:133 ; Foglio:32 Particella:134 ; Foglio:32 Particella:165 ; Foglio:32 Particella:169 ; Foglio:32 Particella:170 ;

Situazione dell'unità immobiliare dall'impianto meccanografico

N.	DATI IDENTIFICATIVI			DATI CLASSAMENTO					DATI DERIVANTI DA			
	Foglio	Particella	Sub	Porz	Qualità Classe	Superficie(m ²)		Deduz	Reddito			
						ha are ca			Dominicale	Agrario		
1	32	78		-	SEMINATIVO 2	2	21	74		L. 243.914	L. 144.131	Impianto meccanografico del 06/01/1979
Notifica				Partita			6201					

L'intestazione alla data della richiesta deriva dai seguenti atti:

Situazione degli intestati dal 24/05/1990

N.	DATI ANAGRAFICI	CODICE FISCALE	DIRITTI E ONERI REALI
1	COLANGELO Maria Cristina nata a GRAVINA IN PUGLIA (BA) il 09/03/1959	CLNMCR59C49E155O*	(1) Proprieta' fino al 02/02/1996
2	COLANGELO Vito nato a GRAVINA IN PUGLIA (BA) il 25/06/1921	CLNVTI21H25E155J*	(8) Usufrutto fino al 02/02/1996
DATI DERIVANTI DA Atto del 24/05/1990 Pubblico ufficiale NOTAIO MORANO Sede MONTALBANO JONICO (MT) Repertorio n. 12162 - UR Sede PISTICCI (MT) Registrazione n. 382 registrato in data 12/06/1990 - Voltura n. 4901.2/1991 in atti dal 17/09/1994			

Situazione degli intestati dal 03/12/1984

N.	DATI ANAGRAFICI	CODICE FISCALE	DIRITTI E ONERI REALI
1	COLANGELO Vito Michele nato a GRAVINA IN PUGLIA (BA) il 25/06/1921	CLNVTI21H25E155J*	(99) fino al 24/05/1990
DATI DERIVANTI DA VARIAZIONE D'UFFICIO del - Voltura n. 1082 in atti dal 03/12/1984			

Situazione degli intestati dall'impianto meccanografico

N.	DATI ANAGRAFICI	CODICE FISCALE	DIRITTI E ONERI REALI
1	INTESTAZIONE Mancante		(99) fino al 03/12/1984
DATI DERIVANTI DA Impianto meccanografico del 06/01/1979			

Visura storica per immobile

Situazione degli atti informatizzati al 25/03/2022

Visura telematica

Tributi speciali: Euro 0,90

* Codice Fiscale Validato in Anagrafe Tributaria.

Visura storica per immobile

Situazione degli atti informatizzati al 25/03/2022

Dati della richiesta	Comune di MONTEMILONE (Codice:F568)
Catasto Terreni	Provincia di POTENZA
	Foglio: 32 Particella: 294

INTESTATO

1	COLANGELO Maria Cristina nata a GRAVINA IN PUGLIA (BA) il 09/03/1959	CLNMCR59C49E1550*	(1) Proprieta' 1/1
---	--	-------------------	--------------------

Unità immobiliare dal 03/12/2008

N.	DATI IDENTIFICATIVI			DATI CLASSAMENTO					DATI DERIVANTI DA		
	Foglio	Particella	Sub	Porz	Qualità Classe	Superficie(m²)		Deduz	Reddito		
						ha are ca			Dominicale	Agrario	
1	32	294		-	SEMINATIVO 1	10	41		Euro 6,72	Euro 4,30	FRAZIONAMENTO del 03/12/2008 Pratica n. PZ0222622 in atti dal 03/12/2008 (n. 222622.1/2008)
Notifica						Partita					

Nella variazione sono stati soppressi i seguenti immobili:

Foglio:32 Particella:1 ; Foglio:32 Particella:9 ; Foglio:32 Particella:39 ; Foglio:32 Particella:41 ; Foglio:32 Particella:59 ; Foglio:32 Particella:60 ; Foglio:32 Particella:61 ; Foglio:32 Particella:75 ; Foglio:32 Particella:77 ;
Foglio:32 Particella:96 ; Foglio:32 Particella:114 ; Foglio:32 Particella:115 ; Foglio:32 Particella:124 ; Foglio:32 Particella:171 ; Foglio:32 Particella:182 ; Foglio:32 Particella:188 ; Foglio:32 Particella:191 ; Foglio:32 Particella:192 ;
Foglio:32 Particella:193 ; Foglio:32 Particella:196 ; Foglio:32 Particella:209 ; Foglio:32 Particella:214 ; Foglio:32 Particella:217 ; Foglio:32 Particella:246 ; Foglio:32 Particella:247 ; Foglio:32 Particella:248 ; Foglio:32 Particella:249 ;

Sono stati inoltre variati i seguenti immobili:

Foglio:32 Particella:255 ; Foglio:32 Particella:256 ; Foglio:32 Particella:257 ; Foglio:32 Particella:258 ; Foglio:32 Particella:259 ; Foglio:32 Particella:260 ; Foglio:32 Particella:261 ; Foglio:32 Particella:262 ; Foglio:32 Particella:263 ;
Foglio:32 Particella:264 ; Foglio:32 Particella:265 ; Foglio:32 Particella:266 ; Foglio:32 Particella:267 ; Foglio:32 Particella:268 ; Foglio:32 Particella:269 ; Foglio:32 Particella:270 ; Foglio:32 Particella:271 ; Foglio:32 Particella:272 ;
Foglio:32 Particella:273 ; Foglio:32 Particella:274 ; Foglio:32 Particella:275 ; Foglio:32 Particella:279 ; Foglio:32 Particella:280 ; Foglio:32 Particella:281 ; Foglio:32 Particella:282 ; Foglio:32 Particella:283 ; Foglio:32 Particella:284 ;
Foglio:32 Particella:285 ; Foglio:32 Particella:286 ; Foglio:32 Particella:287 ; Foglio:32 Particella:288 ; Foglio:32 Particella:289 ; Foglio:32 Particella:290 ; Foglio:32 Particella:291 ; Foglio:32 Particella:292 ; Foglio:32 Particella:293 ;
Foglio:32 Particella:295 ; Foglio:32 Particella:296 ; Foglio:32 Particella:297 ; Foglio:32 Particella:300 ; Foglio:32 Particella:301 ; Foglio:32 Particella:302 ; Foglio:32 Particella:303 ; Foglio:32 Particella:304 ; Foglio:32 Particella:305 ;
Foglio:32 Particella:306 ; Foglio:32 Particella:307 ; Foglio:32 Particella:308 ; Foglio:32 Particella:309 ; Foglio:32 Particella:310 ; Foglio:32 Particella:311 ; Foglio:32 Particella:312 ; Foglio:32 Particella:313 ; Foglio:32 Particella:314 ;
Foglio:32 Particella:315 ; Foglio:32 Particella:316 ; Foglio:32 Particella:317 ; Foglio:32 Particella:318 ; Foglio:32 Particella:319 ; Foglio:32 Particella:320 ; Foglio:32 Particella:321 ; Foglio:32 Particella:322 ; Foglio:32 Particella:323 ;
Foglio:32 Particella:324 ; Foglio:32 Particella:325 ; Foglio:32 Particella:326 ; Foglio:32 Particella:327 ; Foglio:32 Particella:328 ; Foglio:32 Particella:329 ; Foglio:32 Particella:330 ; Foglio:32 Particella:331 ; Foglio:32 Particella:332 ;
Foglio:32 Particella:333 ; Foglio:32 Particella:334 ; Foglio:32 Particella:335 ; Foglio:32 Particella:336 ; Foglio:32 Particella:337 ; Foglio:32 Particella:338 ; Foglio:32 Particella:339 ; Foglio:32 Particella:340 ; Foglio:32 Particella:341 ;

Visura storica per immobile

Situazione degli atti informatizzati al 25/03/2022

L'intestazione alla data della richiesta deriva dai seguenti atti:

Situazione degli intestati dal 15/07/2011

N.	DATI ANAGRAFICI	CODICE FISCALE	DIRITTI E ONERI REALI
1	COLANGELO Maria Cristina nata a GRAVINA IN PUGLIA (BA) il 09/03/1959	CLNMCR59C49E155O*	(1) Proprieta' 1/1
DATI DERIVANTI DA RICONGIUNGIMENTO DI USUFRUTTO del 15/07/2011 - IN MORTE DI COLANGELO VITO Voltura n. 1965.1/2012 - Pratica n. PZ0031569 in atti dal 23/02/2012			

Situazione degli intestati dal 03/12/2008

N.	DATI ANAGRAFICI	CODICE FISCALE	DIRITTI E ONERI REALI
1	COLANGELO Vito nato a GRAVINA IN PUGLIA (BA) il 25/06/1921	CLNVTI21H25E155J*	(8) Usufrutto fino al 15/07/2011
2	COLANGELO Maria Cristina nata a GRAVINA IN PUGLIA (BA) il 09/03/1959	CLNMCR59C49E155O*	(1) Proprieta' fino al 15/07/2011
DATI DERIVANTI DA FRAZIONAMENTO del 03/12/2008 Pratica n. PZ0222622 in atti dal 03/12/2008 (n. 222622.1/2008)			

Situazione dell'unità immobiliare che ha originato il precedente dal 02/02/1996

N.	DATI IDENTIFICATIVI			DATI CLASSAMENTO					DATI DERIVANTI DA	
	Foglio	Particella	Sub	Porz	Qualità Classe	Superficie(m ²)	Deduz	Reddito		
						ha are ca		Dominicale		Agrario
1	32	196		-	SEMINATIVO 1	15 23		Euro 9,83 L. 19.038	Euro 6,29 L. 12.184	FRAZIONAMENTO del 02/02/1996 in atti dal 26/02/1996 (n. 505.8/1996)
Notifica				Partita		36412				

Nella variazione sono stati soppressi i seguenti immobili:

Foglio:32 Particella:78 ;

Sono stati inoltre variati i seguenti immobili:

Foglio:32 Particella:191 ; Foglio:32 Particella:192 ; Foglio:32 Particella:193 ; Foglio:32 Particella:194 ; Foglio:32 Particella:195 ; Foglio:32 Particella:197 ;

L'intestazione alla data della richiesta deriva dai seguenti atti:

Situazione degli intestati dal 02/02/1996

N.	DATI ANAGRAFICI	CODICE FISCALE	DIRITTI E ONERI REALI
1	COLANGELO Vito nato a GRAVINA IN PUGLIA (BA) il 25/06/1921	CLNVTI21H25E155J*	(8) Usufrutto fino al 03/12/2008
2	COLANGELO Maria Cristina nata a GRAVINA IN PUGLIA (BA) il 09/03/1959	CLNMCR59C49E155O*	(1) Proprieta' fino al 03/12/2008

Visura storica per immobile

Situazione degli atti informatizzati al 25/03/2022

DATI DERIVANTI DA	FRAZIONAMENTO del 02/02/1996 in atti dal 26/02/1996 (n. 505.8/1996)
--------------------------	---

Situazione dell'unità immobiliare che ha originato il precedente dal 17/09/1994

N.	DATI IDENTIFICATIVI			DATI CLASSAMENTO					DATI DERIVANTI DA			
	Foglio	Particella	Sub	Porz	Qualità Classe	Superficie(m²)			Deduz	Reddito		
						ha are ca				Dominicale	Agrario	
1	32	78		-	SEMINATIVO 1	36	37	34		L. 4.546.675	L. 2.909.872	VARIAZIONE D'UFFICIO del 17/09/1994 in atti dal 20/10/1994 VRO/94 (n. 11.79/1994)
Notifica				Partita			36412					
Annotazioni				di stadio: COMPRENDE I NUM. 82 - 83 - 133 - 134 - 165 - 169 - 170								

Nella variazione sono stati soppressi i seguenti immobili:

Foglio:32 Particella:82 ; Foglio:32 Particella:83 ; Foglio:32 Particella:133 ; Foglio:32 Particella:134 ; Foglio:32 Particella:165 ; Foglio:32 Particella:169 ; Foglio:32 Particella:170 ;

Situazione dell'unità immobiliare dall'impianto meccanografico

N.	DATI IDENTIFICATIVI			DATI CLASSAMENTO					DATI DERIVANTI DA			
	Foglio	Particella	Sub	Porz	Qualità Classe	Superficie(m²)			Deduz	Reddito		
						ha are ca				Dominicale	Agrario	
1	32	78		-	SEMINATIVO 2	2	21	74		L. 243.914	L. 144.131	Impianto meccanografico del 06/01/1979
Notifica				Partita			6201					

L'intestazione alla data della richiesta deriva dai seguenti atti:

Situazione degli intestati dal 24/05/1990

N.	DATI ANAGRAFICI	CODICE FISCALE	DIRITTI E ONERI REALI
1	COLANGELO Maria Cristina nata a GRAVINA IN PUGLIA (BA) il 09/03/1959	CLNMCR59C49E1550*	(1) Proprieta' fino al 02/02/1996
2	COLANGELO Vito nato a GRAVINA IN PUGLIA (BA) il 25/06/1921	CLNVTI21H25E155J*	(8) Usufrutto fino al 02/02/1996
DATI DERIVANTI DA			
Atto del 24/05/1990 Pubblico ufficiale NOTAIO MORANO Sede MONTALBANO JONICO (MT) Repertorio n. 12162 - UR Sede PISTICCI (MT) Registrazione n. 382 registrato in data 12/06/1990 - Voltura n. 4901.2/1991 in atti dal 17/09/1994			

Visura storica per immobile

Situazione degli atti informatizzati al 25/03/2022

Situazione degli intestati dal 03/12/1984

N.	DATI ANAGRAFICI	CODICE FISCALE	DIRITTI E ONERI REALI
1	COLANGELO Vito Michele nato a GRAVINA IN PUGLIA (BA) il 25/06/1921	CLNVTI21H25E155J*	(99) fino al 24/05/1990
DATI DERIVANTI DA		VARIAZIONE D'UFFICIO del - Voltura n. 1082 in atti dal 03/12/1984	

Situazione degli intestati dall'impianto meccanografico

N.	DATI ANAGRAFICI	CODICE FISCALE	DIRITTI E ONERI REALI
1	INTESTAZIONE Mancante		(99) fino al 03/12/1984
DATI DERIVANTI DA		Impianto meccanografico del 06/01/1979	

Visura telematica

Tributi speciali: Euro 0,90

* Codice Fiscale Validato in Anagrafe Tributaria.

Visura storica per immobile

Situazione degli atti informatizzati al 25/03/2022

Dati della richiesta	Comune di MONTEMILONE (Codice:F568)
Catasto Terreni	Provincia di POTENZA
	Foglio: 32 Particella: 290

INTESTATO

1 COLANGELO Maria Cristina nata a GRAVINA IN PUGLIA (BA) il 09/03/1959	CLNMCR59C49E155O*	(1) Proprieta' 1/1
--	-------------------	--------------------

Unità immobiliare dal 15/12/2011

N.	DATI IDENTIFICATIVI			DATI CLASSAMENTO					DATI DERIVANTI DA		
	Foglio	Particella	Sub	Porz	Qualità Classe	Superficie(m²)		Deduz	Reddito		
						ha are ca			Dominicale	Agrario	
1	32	290		AA	SEMIN IRRIG U	61	9		Euro 72,57	Euro 28,40	TABELLA DI VARIAZIONE del 15/12/2011 Pratica n. PZ0463400 in atti dal 15/12/2011 TRASMISSIONE DATI AGEA AI SENSI DEL DL 3.10.2006 N.262 (n. 16960.1/2011)
				AB	SEMINATIVO 1	14	43	87	Euro 932,12	Euro 596,56	
Notifica				Partita							
Annotazioni				di stadio: VARIAZIONE COLTURALE ESEGUITA AI SENSI DEL DL 3.10.2006 N. 262, CONVERTITO CON MODIFICAZIONI NELLA LEGGE 24.11.2006 N. 286 E SUCCESSIVE MODIFICAZIONI (ANNO 2011) PORZIONE AA: CLASSAMENTO PER PARIFICAZIONE CON LA QUALITA' 18 - ORTO IRRIG , CLASSE UNICA							

Situazione dell'unità immobiliare dal 03/12/2008

N.	DATI IDENTIFICATIVI			DATI CLASSAMENTO					DATI DERIVANTI DA		
	Foglio	Particella	Sub	Porz	Qualità Classe	Superficie(m²)		Deduz	Reddito		
						ha are ca			Dominicale	Agrario	
1	32	290		-	SEMINATIVO 1	15	4	96	Euro 971,56	Euro 621,80	FRAZIONAMENTO del 03/12/2008 Pratica n. PZ0222622 in atti dal 03/12/2008 (n. 222622.1/2008)
Notifica				Partita							

Nella variazione sono stati soppressi i seguenti immobili:

Foglio:32 Particella:1 ; Foglio:32 Particella:9 ; Foglio:32 Particella:39 ; Foglio:32 Particella:41 ; Foglio:32 Particella:59 ; Foglio:32 Particella:60 ; Foglio:32 Particella:61 ; Foglio:32 Particella:75 ; Foglio:32 Particella:77 ;
Foglio:32 Particella:96 ; Foglio:32 Particella:114 ; Foglio:32 Particella:115 ; Foglio:32 Particella:124 ; Foglio:32 Particella:171 ; Foglio:32 Particella:182 ; Foglio:32 Particella:188 ; Foglio:32 Particella:191 ; Foglio:32 Particella:192 ;
Foglio:32 Particella:193 ; Foglio:32 Particella:196 ; Foglio:32 Particella:209 ; Foglio:32 Particella:214 ; Foglio:32 Particella:217 ; Foglio:32 Particella:246 ; Foglio:32 Particella:247 ; Foglio:32 Particella:248 ; Foglio:32 Particella:249 ;

Sono stati inoltre variati i seguenti immobili:

Visura storica per immobile

Situazione degli atti informatizzati al 25/03/2022

Foglio:32 Particella:255 ; Foglio:32 Particella:256 ; Foglio:32 Particella:257 ; Foglio:32 Particella:258 ; Foglio:32 Particella:259 ; Foglio:32 Particella:260 ; Foglio:32 Particella:261 ; Foglio:32 Particella:262 ; Foglio:32 Particella:263 ; Foglio:32 Particella:264 ; Foglio:32 Particella:265 ; Foglio:32 Particella:266 ; Foglio:32 Particella:267 ; Foglio:32 Particella:268 ; Foglio:32 Particella:269 ; Foglio:32 Particella:270 ; Foglio:32 Particella:271 ; Foglio:32 Particella:272 ; Foglio:32 Particella:273 ; Foglio:32 Particella:274 ; Foglio:32 Particella:275 ; Foglio:32 Particella:279 ; Foglio:32 Particella:280 ; Foglio:32 Particella:281 ; Foglio:32 Particella:282 ; Foglio:32 Particella:283 ; Foglio:32 Particella:284 ; Foglio:32 Particella:285 ; Foglio:32 Particella:286 ; Foglio:32 Particella:287 ; Foglio:32 Particella:288 ; Foglio:32 Particella:289 ; Foglio:32 Particella:291 ; Foglio:32 Particella:292 ; Foglio:32 Particella:293 ; Foglio:32 Particella:294 ; Foglio:32 Particella:295 ; Foglio:32 Particella:296 ; Foglio:32 Particella:297 ; Foglio:32 Particella:300 ; Foglio:32 Particella:301 ; Foglio:32 Particella:302 ; Foglio:32 Particella:303 ; Foglio:32 Particella:304 ; Foglio:32 Particella:305 ; Foglio:32 Particella:306 ; Foglio:32 Particella:307 ; Foglio:32 Particella:308 ; Foglio:32 Particella:309 ; Foglio:32 Particella:310 ; Foglio:32 Particella:311 ; Foglio:32 Particella:312 ; Foglio:32 Particella:313 ; Foglio:32 Particella:314 ; Foglio:32 Particella:315 ; Foglio:32 Particella:316 ; Foglio:32 Particella:317 ; Foglio:32 Particella:318 ; Foglio:32 Particella:319 ; Foglio:32 Particella:320 ; Foglio:32 Particella:321 ; Foglio:32 Particella:322 ; Foglio:32 Particella:323 ; Foglio:32 Particella:324 ; Foglio:32 Particella:325 ; Foglio:32 Particella:326 ; Foglio:32 Particella:327 ; Foglio:32 Particella:328 ; Foglio:32 Particella:329 ; Foglio:32 Particella:330 ; Foglio:32 Particella:331 ; Foglio:32 Particella:332 ; Foglio:32 Particella:333 ; Foglio:32 Particella:334 ; Foglio:32 Particella:335 ; Foglio:32 Particella:336 ; Foglio:32 Particella:337 ; Foglio:32 Particella:338 ; Foglio:32 Particella:339 ; Foglio:32 Particella:340 ; Foglio:32 Particella:341 ;

L'intestazione alla data della richiesta deriva dai seguenti atti:

Situazione degli intestati dal 15/07/2011

N.	DATI ANAGRAFICI	CODICE FISCALE	DIRITTI E ONERI REALI
1	COLANGELO Maria Cristina nata a GRAVINA IN PUGLIA (BA) il 09/03/1959	CLNMCR59C49E155O*	(1) Proprieta' 1/1
DATI DERIVANTI DA RICONGIUNGIMENTO DI USUFRUTTO del 15/07/2011 - IN MORTE DI COLANGELO VITO Voltura n. 1965.1/2012 - Pratica n. PZ0031569 in atti dal 23/02/2012			

Situazione degli intestati dal 03/12/2008

N.	DATI ANAGRAFICI	CODICE FISCALE	DIRITTI E ONERI REALI
1	COLANGELO Vito nato a GRAVINA IN PUGLIA (BA) il 25/06/1921	CLNVTI21H25E155J*	(8) Usufrutto fino al 15/07/2011
2	COLANGELO Maria Cristina nata a GRAVINA IN PUGLIA (BA) il 09/03/1959	CLNMCR59C49E155O*	(1) Proprieta' fino al 15/07/2011
DATI DERIVANTI DA FRAZIONAMENTO del 03/12/2008 Pratica n. PZ0222622 in atti dal 03/12/2008 (n. 222622.1/2008)			

Situazione dell'unità immobiliare che ha originato il precedente dal 06/12/2007

N.	DATI IDENTIFICATIVI			DATI CLASSAMENTO						DATI DERIVANTI DA		
	Foglio	Particella	Sub	Porz	Qualità Classe	Superficie(m²)		Deduz	Reddito			
						ha are ca			Dominicale		Agrario	
1	32	193		-	SEMINATIVO 1	15	29	26		Euro 987,25	Euro 631,84	VARIAZIONE D'UFFICIO del 06/12/2007 Pratica n. PZ0464987 in atti dal 06/12/2007 (n. 88950.1/2007)
Notifica		Notifica in corso con protocollo n. PZ0472427 del 12/12/2007				Partita						

Visura storica per immobile

Situazione degli atti informatizzati al 25/03/2022

Annotazioni	di stadio: VARIAZIONE DI QUALITA' E RIDETERMINAZIONE REDDITI A SEGUITO ISTANZA DI AUTOTUTELA N. 384479/07 PRESENTATA PER VARIAZIONI EFFETTUATE AI SENSI DE4L D.L. 3.10.06 N. 262
--------------------	--

Sono stati inoltre variati i seguenti immobili:

Foglio:32 Particella:192 ;

Situazione dell'unità immobiliare dal 12/03/2007

N.	DATI IDENTIFICATIVI			DATI CLASSAMENTO					DATI DERIVANTI DA			
	Foglio	Particella	Sub	Porz	Qualità Classe	Superficie(m ²)		Deduz	Reddito			
						ha	are ca		Dominicale	Agrario		
1	32	193		AA	SEMINATIVO 1	2	63	32		Euro 169,99	Euro 108,79	TABELLA DI VARIAZIONE del 12/03/2007 Pratica n. PZ0128875 in atti dal 12/03/2007 TRASMISSIONE DATI AI SENSI DEL DECRETO 262 DEL 3 OTTOBRE 2006 (n. 39930.1/2007)
				AB	ORTO IRRIG U	12	65	94		Euro 1.503,75	Euro 588,42	
Notifica				Partita								
Annotazioni				di stadio: VARIAZIONE COLTURALE EX D.L. N. 262/06 - QUALITA' DICHIARATA O PARIFICATA A COLTURA PRESENTE NEL QUADRO TARIFFARIO								

Situazione dell'unità immobiliare dal 08/04/2004

N.	DATI IDENTIFICATIVI			DATI CLASSAMENTO					DATI DERIVANTI DA			
	Foglio	Particella	Sub	Porz	Qualità Classe	Superficie(m ²)		Deduz	Reddito			
						ha	are ca		Dominicale	Agrario		
1	32	193		A	SEMINATIVO 1	1	20			Euro 0,77	Euro 0,50	TABELLA DI VARIAZIONE del 03/03/2004 Pratica n. PZ0061948 in atti dal 08/04/2004 PORZIONE B - QUALITA' EFFETTIVA STRADA PUBBLICA (n. 354.1/2004)
				B	INCOLT PROD U	8	95			Euro 0,09	Euro 0,05	
				C	SEMINATIVO 1	15	0	87		Euro 968,92	Euro 620,11	
				D	INCOLT PROD U	18	24			Euro 0,19	Euro 0,09	

Visura storica per immobile

Situazione degli atti informatizzati al 25/03/2022

Notifica		Partita			
Annotazioni	di stadio: VARIAZIONE DI QUALITA' SU DICHIARAZIONE DI PARTE				

Sono stati inoltre variati i seguenti immobili:

Foglio:32 Particella:75 ; Foglio:32 Particella:77 ; Foglio:32 Particella:171 ; Foglio:32 Particella:182 ; Foglio:32 Particella:191 ; Foglio:32 Particella:217 ;

Situazione dell'unità immobiliare dal 02/02/1996

N.	DATI IDENTIFICATIVI			DATI CLASSAMENTO					DATI DERIVANTI DA	
	Foglio	Particella	Sub	Porz	Qualità Classe	Superficie(m ²)	Deduz	Reddito		
						ha are ca		Dominicale	Agrario	
1	32	193		-	SEMINATIVO 1	15 29 26		Euro 987,25 L. 1.911.575	Euro 631,84 L. 1.223.408	
Notifica				Partita	36412					

Nella variazione sono stati soppressi i seguenti immobili:

Foglio:32 Particella:78 ;

Sono stati inoltre variati i seguenti immobili:

Foglio:32 Particella:191 ; Foglio:32 Particella:192 ; Foglio:32 Particella:194 ; Foglio:32 Particella:195 ; Foglio:32 Particella:196 ; Foglio:32 Particella:197 ;

L'intestazione alla data della richiesta deriva dai seguenti atti:

Situazione degli intestati dal 02/02/1996

N.	DATI ANAGRAFICI	CODICE FISCALE	DIRITTI E ONERI REALI
1	COLANGELO Vito nato a GRAVINA IN PUGLIA (BA) il 25/06/1921	CLNVTI21H25E155J*	(8) Usufrutto fino al 03/12/2008
2	COLANGELO Maria Cristina nata a GRAVINA IN PUGLIA (BA) il 09/03/1959	CLNMCR59C49E155O*	(1) Proprieta' fino al 03/12/2008
DATI DERIVANTI DA		FRAZIONAMENTO del 02/02/1996 in atti dal 26/02/1996 (n. 505.8/1996)	

Visura storica per immobile

Situazione degli atti informatizzati al 25/03/2022

Situazione dell'unità immobiliare che ha originato il precedente dal 17/09/1994

N.	DATI IDENTIFICATIVI			DATI CLASSAMENTO					DATI DERIVANTI DA			
	Foglio	Particella	Sub	Porz	Qualità Classe	Superficie(m ²)			Deduz	Reddito		
						ha are ca				Dominicale	Agrario	
1	32	78		-	SEMINATIVO 1	36	37	34		L. 4.546.675	L. 2.909.872	VARIAZIONE D'UFFICIO del 17/09/1994 in atti dal 20/10/1994 VRO/94 (n. 11.79/1994)
Notifica						Partita			36412			
Annotazioni				di stadio: COMPRENDE I NUM. 82 - 83 - 133 - 134 - 165 - 169 - 170								

Nella variazione sono stati soppressi i seguenti immobili:

Foglio:32 Particella:82 ; Foglio:32 Particella:83 ; Foglio:32 Particella:133 ; Foglio:32 Particella:134 ; Foglio:32 Particella:165 ; Foglio:32 Particella:169 ; Foglio:32 Particella:170 ;

Situazione dell'unità immobiliare dall'impianto meccanografico

N.	DATI IDENTIFICATIVI			DATI CLASSAMENTO					DATI DERIVANTI DA			
	Foglio	Particella	Sub	Porz	Qualità Classe	Superficie(m ²)			Deduz	Reddito		
						ha are ca				Dominicale	Agrario	
1	32	78		-	SEMINATIVO 2	2	21	74		L. 243.914	L. 144.131	Impianto meccanografico del 06/01/1979
Notifica						Partita			6201			

L'intestazione alla data della richiesta deriva dai seguenti atti:

Situazione degli intestati dal 24/05/1990

N.	DATI ANAGRAFICI	CODICE FISCALE	DIRITTI E ONERI REALI
1	COLANGELO Maria Cristina nata a GRAVINA IN PUGLIA (BA) il 09/03/1959	CLNMCR59C49E1550*	(1) Proprieta' fino al 02/02/1996
2	COLANGELO Vito nato a GRAVINA IN PUGLIA (BA) il 25/06/1921	CLNVTI21H25E155J*	(8) Usufrutto fino al 02/02/1996
DATI DERIVANTI DA			
Atto del 24/05/1990 Pubblico ufficiale NOTAIO MORANO Sede MONTALBANO JONICO (MT) Repertorio n. 12162 - UR Sede PISTICCI (MT) Registrazione n. 382 registrato in data 12/06/1990 - Voltura n. 4901.2/1991 in atti dal 17/09/1994			

Situazione degli intestati dal 03/12/1984

N.	DATI ANAGRAFICI	CODICE FISCALE	DIRITTI E ONERI REALI
1	COLANGELO Vito Michele nato a GRAVINA IN PUGLIA (BA) il 25/06/1921	CLNVTI21H25E155J*	(99) fino al 24/05/1990

Visura storica per immobile

Situazione degli atti informatizzati al 25/03/2022

DATI DERIVANTI DA	VARIAZIONE D'UFFICIO del - Voltura n. 1082 in atti dal 03/12/1984
--------------------------	---

Situazione degli intestati dall'impianto meccanografico

N.	DATI ANAGRAFICI	CODICE FISCALE	DIRITTI E ONERI REALI
1	INTESTAZIONE Mancante		(99) fino al 03/12/1984
DATI DERIVANTI DA	Impianto meccanografico del 06/01/1979		

Visura telematica

Tributi speciali: Euro 0,90

* Codice Fiscale Validato in Anagrafe Tributaria.

Visura storica per immobile

Situazione degli atti informatizzati al 25/03/2022

Dati della richiesta	Comune di MONTEMILONE (Codice:F568)
Catasto Terreni	Provincia di POTENZA
	Foglio: 32 Particella: 307

INTESTATO

1	COLANGELO Maria Cristina nata a GRAVINA IN PUGLIA (BA) il 09/03/1959	CLNMCR59C49E1550*	(1) Proprieta' 1000/1000
---	--	-------------------	--------------------------

Unità immobiliare dal 22/12/2009

N.	DATI IDENTIFICATIVI			DATI CLASSAMENTO					DATI DERIVANTI DA	
	Foglio	Particella	Sub	Porz	Qualità Classe	Superficie(m²)	Deduz	Reddito		
						ha are ca		Dominicale	Agrario	
1	32	307		-	SEMINATIVO 1	6 30 68		Euro 407,15	Euro 260,58	TABELLA DI VARIAZIONE del 22/12/2009 Pratica n. PZ0348733 in atti dal 22/12/2009 TRASMISSIONE DATI AGEA AI SENSI DEL DL 3.10.2006 N.262 (n. 14076.1/2009)
Notifica				Partita						
Annotazioni				di stadio: VARIAZIONE COLTURALE ESEGUITA AI SENSI DEL DL 3.10.2006 N. 262, CONVERTITO CON MODIFICAZIONI NELLA LEGGE 24.11.2006 N. 286 E SUCCESSIVE MODIFICAZIONI (ANNO 2009)						

Situazione dell'unità immobiliare dal 03/12/2008

N.	DATI IDENTIFICATIVI			DATI CLASSAMENTO					DATI DERIVANTI DA	
	Foglio	Particella	Sub	Porz	Qualità Classe	Superficie(m²)	Deduz	Reddito		
						ha are ca		Dominicale	Agrario	
1	32	307		-	PASCOLO 1	6 30 68		Euro 58,63	Euro 35,83	FRAZIONAMENTO del 03/12/2008 Pratica n. PZ0222622 in atti dal 03/12/2008 (n. 222622.1/2008)
Notifica				Partita						

Nella variazione sono stati soppressi i seguenti immobili:

Foglio:32 Particella:1 ; Foglio:32 Particella:9 ; Foglio:32 Particella:39 ; Foglio:32 Particella:41 ; Foglio:32 Particella:59 ; Foglio:32 Particella:60 ; Foglio:32 Particella:61 ; Foglio:32 Particella:75 ; Foglio:32 Particella:77 ;
Foglio:32 Particella:96 ; Foglio:32 Particella:114 ; Foglio:32 Particella:115 ; Foglio:32 Particella:124 ; Foglio:32 Particella:171 ; Foglio:32 Particella:182 ; Foglio:32 Particella:188 ; Foglio:32 Particella:191 ; Foglio:32 Particella:192 ;
Foglio:32 Particella:193 ; Foglio:32 Particella:196 ; Foglio:32 Particella:209 ; Foglio:32 Particella:214 ; Foglio:32 Particella:217 ; Foglio:32 Particella:246 ; Foglio:32 Particella:247 ; Foglio:32 Particella:248 ; Foglio:32 Particella:249 ;

Sono stati inoltre variati i seguenti immobili:

Foglio:32 Particella:255 ; Foglio:32 Particella:256 ; Foglio:32 Particella:257 ; Foglio:32 Particella:258 ; Foglio:32 Particella:259 ; Foglio:32 Particella:260 ; Foglio:32 Particella:261 ; Foglio:32 Particella:262 ; Foglio:32 Particella:263 ;

Visura storica per immobile

Situazione degli atti informatizzati al 25/03/2022

Foglio:32 Particella:264 ; Foglio:32 Particella:265 ; Foglio:32 Particella:266 ; Foglio:32 Particella:267 ; Foglio:32 Particella:268 ; Foglio:32 Particella:269 ; Foglio:32 Particella:270 ; Foglio:32 Particella:271 ; Foglio:32 Particella:272 ; Foglio:32 Particella:273 ; Foglio:32 Particella:274 ; Foglio:32 Particella:275 ; Foglio:32 Particella:279 ; Foglio:32 Particella:280 ; Foglio:32 Particella:281 ; Foglio:32 Particella:282 ; Foglio:32 Particella:283 ; Foglio:32 Particella:284 ; Foglio:32 Particella:285 ; Foglio:32 Particella:286 ; Foglio:32 Particella:287 ; Foglio:32 Particella:288 ; Foglio:32 Particella:289 ; Foglio:32 Particella:290 ; Foglio:32 Particella:291 ; Foglio:32 Particella:292 ; Foglio:32 Particella:293 ; Foglio:32 Particella:294 ; Foglio:32 Particella:295 ; Foglio:32 Particella:296 ; Foglio:32 Particella:297 ; Foglio:32 Particella:300 ; Foglio:32 Particella:301 ; Foglio:32 Particella:302 ; Foglio:32 Particella:303 ; Foglio:32 Particella:304 ; Foglio:32 Particella:305 ; Foglio:32 Particella:306 ; Foglio:32 Particella:308 ; Foglio:32 Particella:309 ; Foglio:32 Particella:310 ; Foglio:32 Particella:311 ; Foglio:32 Particella:312 ; Foglio:32 Particella:313 ; Foglio:32 Particella:314 ; Foglio:32 Particella:315 ; Foglio:32 Particella:316 ; Foglio:32 Particella:317 ; Foglio:32 Particella:318 ; Foglio:32 Particella:319 ; Foglio:32 Particella:320 ; Foglio:32 Particella:321 ; Foglio:32 Particella:322 ; Foglio:32 Particella:323 ; Foglio:32 Particella:324 ; Foglio:32 Particella:325 ; Foglio:32 Particella:326 ; Foglio:32 Particella:327 ; Foglio:32 Particella:328 ; Foglio:32 Particella:329 ; Foglio:32 Particella:330 ; Foglio:32 Particella:331 ; Foglio:32 Particella:332 ; Foglio:32 Particella:333 ; Foglio:32 Particella:334 ; Foglio:32 Particella:335 ; Foglio:32 Particella:336 ; Foglio:32 Particella:337 ; Foglio:32 Particella:338 ; Foglio:32 Particella:339 ; Foglio:32 Particella:340 ; Foglio:32 Particella:341 ;

L'intestazione alla data della richiesta deriva dai seguenti atti:

Situazione degli intestati dal 03/12/2008

N.	DATI ANAGRAFICI	CODICE FISCALE	DIRITTI E ONERI REALI
1	COLANGELO Maria Cristina nata a GRAVINA IN PUGLIA (BA) il 09/03/1959	CLNMCR59C49E1550*	(1) Proprieta' 1000/1000
DATI DERIVANTI DA FRAZIONAMENTO del 03/12/2008 Pratica n. PZ0222622 in atti dal 03/12/2008 (n. 222622.1/2008)			

Situazione dell'unità immobiliare che ha originato il precedente dal 19/06/2008

N.	DATI IDENTIFICATIVI			DATI CLASSAMENTO					DATI DERIVANTI DA	
	Foglio	Particella	Sub	Porz	Qualità Classe	Superficie(m²)	Deduz	Reddito		
						ha are ca		Dominicale	Agrario	
1	32	217		-	PASCOLO 1	7 88 24		Euro 73,28	Euro 44,78	VARIAZIONE D'UFFICIO del 19/06/2008 Pratica n. PZ0176955 in atti dal 19/06/2008 ACCORPAMENTO PORZIONI CULTURALI - VARIAZIONI AGEA (n. 3988.1/2008)
Notifica						Partita				

Sono stati inoltre variati i seguenti immobili:

Foglio:32 Particella:171 ;

Visura storica per immobile

Situazione degli atti informatizzati al 25/03/2022

Situazione dell'unità immobiliare dal 08/04/2004

N.	DATI IDENTIFICATIVI			DATI CLASSAMENTO					DATI DERIVANTI DA		
	Foglio	Particella	Sub	Porz	Qualità Classe	Superficie(m ²)		Deduz	Reddito		
						ha	are ca		Dominicale	Agrario	
1	32	217		A	PASCOLO 1	86	40		Euro 8,03	Euro 4,91	TABELLA DI VARIAZIONE del 03/03/2004 Pratica n. PZ0061948 in atti dal 08/04/2004 PORZIONE B - QUALITA' EFFETTIVA STRADA PUBBLICA (n. 354.1/2004)
				B	INCOLT PROD U	1	0		Euro 1,03	Euro 0,52	
				C	PASCOLO 1	6	1 84		Euro 55,95	Euro 34,19	
Notifica				Partita							
Annotazioni				di stadio: VARIAZIONE DI QUALITA' SU DICHIARAZIONE DI PARTE							

Sono stati inoltre variati i seguenti immobili:

Foglio:32 Particella:75 ; Foglio:32 Particella:77 ; Foglio:32 Particella:171 ; Foglio:32 Particella:182 ; Foglio:32 Particella:191 ; Foglio:32 Particella:193 ;

Situazione dell'unità immobiliare dal 02/02/1996

N.	DATI IDENTIFICATIVI			DATI CLASSAMENTO					DATI DERIVANTI DA		
	Foglio	Particella	Sub	Porz	Qualità Classe	Superficie(m ²)		Deduz	Reddito		
						ha	are ca		Dominicale	Agrario	
1	32	217		-	PASCOLO 1	7	88 24		Euro 73,28 L. 141.883	Euro 44,78 L. 86.706	FRAZIONAMENTO del 02/02/1996 in atti dal 26/02/1996 (n. 505.16/1996)
Notifica				Partita				34345			

Nella variazione sono stati soppressi i seguenti immobili:

Foglio:32 Particella:99 ;

Sono stati inoltre variati i seguenti immobili:

Foglio:32 Particella:218 ; Foglio:32 Particella:219 ;

Visura storica per immobile

Situazione degli atti informatizzati al 25/03/2022

L'intestazione alla data della richiesta deriva dai seguenti atti:

Situazione degli intestati dal 02/02/1996

N.	DATI ANAGRAFICI	CODICE FISCALE	DIRITTI E ONERI REALI
1	COLANGELO Maria Cristina nata a GRAVINA IN PUGLIA (BA) il 09/03/1959	CLNMCR59C49E155O*	(1) Proprieta' 1000/1000 fino al 03/12/2008
DATI DERIVANTI DA FRAZIONAMENTO del 02/02/1996 in atti dal 26/02/1996 (n. 505.16/1996)			

Situazione dell'unità immobiliare che ha originato il precedente dall'impianto meccanografico

N.	DATI IDENTIFICATIVI			DATI CLASSAMENTO					DATI DERIVANTI DA	
	Foglio	Particella	Sub	Porz	Qualità Classe	Superficie(m ²) ha are ca	Deduz	Reddito		
1	32	99		-	PASCOLO 1	7 93 26		Dominicale L. 142.787	Agrario L. 87.259	Impianto meccanografico del 06/01/1979
Notifica				Partita		6202				

L'intestazione alla data della richiesta deriva dai seguenti atti:

Situazione degli intestati dal 07/03/1985

N.	DATI ANAGRAFICI	CODICE FISCALE	DIRITTI E ONERI REALI
1	COLANGELO Maria Cristina nata a GRAVINA IN PUGLIA (BA) il 09/03/1959	CLNMCR59C49E155O*	(99) fino al 02/02/1996
DATI DERIVANTI DA Atto del 07/03/1985 Pubblico ufficiale DOMENICO DI GIESI Sede ALTAMURA (BA) Repertorio n. 9350 Registrazione n. 2156 registrato in data 14/03/1985 - Voltura n. 288385 in atti dal 14/10/1987			

Situazione degli intestati dall'impianto meccanografico

N.	DATI ANAGRAFICI	CODICE FISCALE	DIRITTI E ONERI REALI
1	COLANGELO Michele nato a GRAVINA IN PUGLIA (BA) il 16/10/1927	CLNMHL27R16E155E*	(99) fino al 07/03/1985
DATI DERIVANTI DA Impianto meccanografico del 06/01/1979			

Visura telematica

Tributi speciali: Euro 0,90

* Codice Fiscale Validato in Anagrafe Tributaria.

Visura storica per immobile

Situazione degli atti informatizzati al 25/03/2022

Dati della richiesta	Comune di MONTEMILONE (Codice:F568)
Catasto Terreni	Provincia di POTENZA
	Foglio: 32 Particella: 272

INTESTATO

1	COLANGELO Maria Cristina nata a GRAVINA IN PUGLIA (BA) il 09/03/1959	CLNMCR59C49E1550*	(1) Proprieta' 1000/1000
---	--	-------------------	--------------------------

Unità immobiliare dal 03/12/2008

N.	DATI IDENTIFICATIVI			DATI CLASSAMENTO						DATI DERIVANTI DA		
	Foglio	Particella	Sub	Porz	Qualità Classe	Superficie(m²)		Deduz	Reddito			
						ha are ca			Dominicale		Agrario	
1	32	272		-	SEMINATIVO 2	3	74	77		Euro 212,91	Euro 125,81	FRAZIONAMENTO del 03/12/2008 Pratica n. PZ0222622 in atti dal 03/12/2008 (n. 222622.1/2008)
Notifica						Partita						

Nella variazione sono stati soppressi i seguenti immobili:

Foglio:32 Particella:1 ; Foglio:32 Particella:9 ; Foglio:32 Particella:39 ; Foglio:32 Particella:41 ; Foglio:32 Particella:59 ; Foglio:32 Particella:60 ; Foglio:32 Particella:61 ; Foglio:32 Particella:75 ; Foglio:32 Particella:77 ;
Foglio:32 Particella:96 ; Foglio:32 Particella:114 ; Foglio:32 Particella:115 ; Foglio:32 Particella:124 ; Foglio:32 Particella:171 ; Foglio:32 Particella:182 ; Foglio:32 Particella:188 ; Foglio:32 Particella:191 ; Foglio:32 Particella:192 ;
Foglio:32 Particella:193 ; Foglio:32 Particella:196 ; Foglio:32 Particella:209 ; Foglio:32 Particella:214 ; Foglio:32 Particella:217 ; Foglio:32 Particella:246 ; Foglio:32 Particella:247 ; Foglio:32 Particella:248 ; Foglio:32 Particella:249 ;

Sono stati inoltre variati i seguenti immobili:

Foglio:32 Particella:255 ; Foglio:32 Particella:256 ; Foglio:32 Particella:257 ; Foglio:32 Particella:258 ; Foglio:32 Particella:259 ; Foglio:32 Particella:260 ; Foglio:32 Particella:261 ; Foglio:32 Particella:262 ; Foglio:32 Particella:263 ;
Foglio:32 Particella:264 ; Foglio:32 Particella:265 ; Foglio:32 Particella:266 ; Foglio:32 Particella:267 ; Foglio:32 Particella:268 ; Foglio:32 Particella:269 ; Foglio:32 Particella:270 ; Foglio:32 Particella:271 ; Foglio:32 Particella:273 ;
Foglio:32 Particella:274 ; Foglio:32 Particella:275 ; Foglio:32 Particella:279 ; Foglio:32 Particella:280 ; Foglio:32 Particella:281 ; Foglio:32 Particella:282 ; Foglio:32 Particella:283 ; Foglio:32 Particella:284 ; Foglio:32 Particella:285 ;
Foglio:32 Particella:286 ; Foglio:32 Particella:287 ; Foglio:32 Particella:288 ; Foglio:32 Particella:289 ; Foglio:32 Particella:290 ; Foglio:32 Particella:291 ; Foglio:32 Particella:292 ; Foglio:32 Particella:293 ; Foglio:32 Particella:294 ;
Foglio:32 Particella:295 ; Foglio:32 Particella:296 ; Foglio:32 Particella:297 ; Foglio:32 Particella:300 ; Foglio:32 Particella:301 ; Foglio:32 Particella:302 ; Foglio:32 Particella:303 ; Foglio:32 Particella:304 ; Foglio:32 Particella:305 ;
Foglio:32 Particella:306 ; Foglio:32 Particella:307 ; Foglio:32 Particella:308 ; Foglio:32 Particella:309 ; Foglio:32 Particella:310 ; Foglio:32 Particella:311 ; Foglio:32 Particella:312 ; Foglio:32 Particella:313 ; Foglio:32 Particella:314 ;
Foglio:32 Particella:315 ; Foglio:32 Particella:316 ; Foglio:32 Particella:317 ; Foglio:32 Particella:318 ; Foglio:32 Particella:319 ; Foglio:32 Particella:320 ; Foglio:32 Particella:321 ; Foglio:32 Particella:322 ; Foglio:32 Particella:323 ;
Foglio:32 Particella:324 ; Foglio:32 Particella:325 ; Foglio:32 Particella:326 ; Foglio:32 Particella:327 ; Foglio:32 Particella:328 ; Foglio:32 Particella:329 ; Foglio:32 Particella:330 ; Foglio:32 Particella:331 ; Foglio:32 Particella:332 ;
Foglio:32 Particella:333 ; Foglio:32 Particella:334 ; Foglio:32 Particella:335 ; Foglio:32 Particella:336 ; Foglio:32 Particella:337 ; Foglio:32 Particella:338 ; Foglio:32 Particella:339 ; Foglio:32 Particella:340 ; Foglio:32 Particella:341 ;

Visura storica per immobile

Situazione degli atti informatizzati al 25/03/2022

L'intestazione alla data della richiesta deriva dai seguenti atti:

Situazione degli intestati dal 03/12/2008

N.	DATI ANAGRAFICI	CODICE FISCALE	DIRITTI E ONERI REALI
1	COLANGELO Maria Cristina nata a GRAVINA IN PUGLIA (BA) il 09/03/1959	CLNMCR59C49E155O*	(1) Proprieta' 1000/1000
DATI DERIVANTI DA			
FRAZIONAMENTO del 03/12/2008 Pratica n. PZ0222622 in atti dal 03/12/2008 (n. 222622.1/2008)			

Situazione dell'unità immobiliare che ha originato il precedente dal 19/06/2008

N.	DATI IDENTIFICATIVI			DATI CLASSAMENTO					DATI DERIVANTI DA	
	Foglio	Particella	Sub	Porz	Qualità Classe	Superficie(m ²) ha are ca	Deduz	Reddito		
								Dominicale	Agrario	
1	32	171		-	SEMINATIVO 2	6 22 44		Euro 353,61	Euro 208,95	VARIAZIONE D'UFFICIO del 19/06/2008 Pratica n. PZ0176955 in atti dal 19/06/2008 ACCORPAMENTO PORZIONI COLTURALI - VARIAZIONI AGEA (n. 3988.1/2008)
Notifica				Partita						

Sono stati inoltre variati i seguenti immobili:

Foglio:32 Particella:217 ;

Situazione dell'unità immobiliare dal 08/04/2004

N.	DATI IDENTIFICATIVI			DATI CLASSAMENTO					DATI DERIVANTI DA	
	Foglio	Particella	Sub	Porz	Qualità Classe	Superficie(m ²) ha are ca	Deduz	Reddito		
								Dominicale	Agrario	
1	32	171		A	SEMINATIVO 2	2 17 60		Euro 123,62	Euro 73,05	TABELLA DI VARIAZIONE del 03/03/2004 Pratica n. PZ0061948 in atti dal 08/04/2004 PORZIONE B - QUALITA' EFFETTIVA STRADA PUBBLICA (n. 354.1/2004)
				B	INCOLT PROD U	41 45		Euro 0,43	Euro 0,21	
				C	SEMINATIVO 2	3 63 39		Euro 206,44	Euro 121,99	
Notifica				Partita						
Annotazioni				di stadio: VARIAZIONE DI QUALITA' SU DICHIARAZIONE DI PARTE						

Sono stati inoltre variati i seguenti immobili:

Foglio:32 Particella:75 ; Foglio:32 Particella:77 ; Foglio:32 Particella:182 ; Foglio:32 Particella:191 ; Foglio:32 Particella:193 ; Foglio:32 Particella:217 ;

Visura storica per immobile

Situazione degli atti informatizzati al 25/03/2022

Situazione dell'unità immobiliare dal 02/02/1996

N.	DATI IDENTIFICATIVI			DATI CLASSAMENTO					DATI DERIVANTI DA	
	Foglio	Particella	Sub	Porz	Qualità Classe	Superficie(m ²)	Deduz	Reddito		
						ha are ca		Dominicale	Agrario	
1	32	171		-	SEMINATIVO 2	6 22 44		Euro 353,61 L. 684.684	Euro 208,95 L. 404.586	
Notifica						Partita	34345			

Nella variazione sono stati soppressi i seguenti immobili:

Foglio:32 Particella:12 ;

Sono stati inoltre variati i seguenti immobili:

Foglio:32 Particella:172 ; Foglio:32 Particella:173 ;

L'intestazione alla data della richiesta deriva dai seguenti atti:

Situazione degli intestati dal 02/02/1996

N.	DATI ANAGRAFICI	CODICE FISCALE	DIRITTI E ONERI REALI
1	COLANGELO Maria Cristina nata a GRAVINA IN PUGLIA (BA) il 09/03/1959	CLNMCR59C49E1550*	(1) Proprieta' 1000/1000 fino al 03/12/2008
DATI DERIVANTI DA		FRAZIONAMENTO del 02/02/1996 in atti dal 26/02/1996 (n. 505.1/1996)	

Situazione dell'unità immobiliare che ha originato il precedente dal 07/03/1994

N.	DATI IDENTIFICATIVI			DATI CLASSAMENTO					DATI DERIVANTI DA	
	Foglio	Particella	Sub	Porz	Qualità Classe	Superficie(m ²)	Deduz	Reddito		
						ha are ca		Dominicale	Agrario	
1	32	12		-	SEMINATIVO 2	6 58 40		L. 724.240	L. 427.960	
Notifica						Partita	34345			
Annotazioni				di stadio: COMPRENDE I NUM. 10 -11						

Nella variazione sono stati soppressi i seguenti immobili:

Foglio:32 Particella:10 ; Foglio:32 Particella:11 ;

Visura storica per immobile

Situazione degli atti informatizzati al 25/03/2022

Situazione dell'unità immobiliare dall'impianto meccanografico

N.	DATI IDENTIFICATIVI			DATI CLASSAMENTO					DATI DERIVANTI DA	
	Foglio	Particella	Sub	Porz	Qualità Classe	Superficie(m ²)	Deduz	Reddito		
						ha are ca		Dominicale		Agrario
1	32	12		-	SEMINATIVO 2	6 56 0		L. 721.600	L. 426.400	Impianto meccanografico del 06/01/1979
Notifica						Partita	6202			

L'intestazione alla data della richiesta deriva dai seguenti atti:

Situazione degli intestati dal 07/03/1985

N.	DATI ANAGRAFICI	CODICE FISCALE	DIRITTI E ONERI REALI
1	COLANGELO Maria Cristina nata a GRAVINA IN PUGLIA (BA) il 09/03/1959	CLNMCR59C49E155O*	(99) fino al 02/02/1996
DATI DERIVANTI DA		Atto del 07/03/1985 Pubblico ufficiale DOMENICO DI GIESI Sede ALTAMURA (BA) Repertorio n. 9350 Registrazione n. 2156 registrato in data 14/03/1985 - Voltura n. 288385 in atti dal 14/10/1987	

Situazione degli intestati dall'impianto meccanografico

N.	DATI ANAGRAFICI	CODICE FISCALE	DIRITTI E ONERI REALI
1	COLANGELO Michele nato a GRAVINA IN PUGLIA (BA) il 16/10/1927	CLNMHL27R16E155E*	(99) fino al 07/03/1985
DATI DERIVANTI DA		Impianto meccanografico del 06/01/1979	

Visura telematica

Tributi speciali: Euro 0,90

* Codice Fiscale Validato in Anagrafe Tributaria.

Visura storica per immobile

Situazione degli atti informatizzati al 25/03/2022

Dati della richiesta	Comune di MONTEMILONE (Codice:F568)
Catasto Terreni	Provincia di POTENZA
	Foglio: 32 Particella: 258

INTESTATO

1 COLANGELO Maria Cristina nata a GRAVINA IN PUGLIA (BA) il 09/03/1959	CLNMCR59C49E155O*	(1) Proprieta' 1000/1000
--	-------------------	--------------------------

Unità immobiliare dal 15/12/2011

N.	DATI IDENTIFICATIVI			DATI CLASSAMENTO					DATI DERIVANTI DA			
	Foglio	Particella	Sub	Porz	Qualità Classe	Superficie(m²)			Deduz	Reddito		
						ha are ca				Dominicale	Agrario	
1	32	258		AA	SEMIN IRRIG U	6	6	39		Euro 720,30	Euro 281,86	TABELLA DI VARIAZIONE del 15/12/2011 Pratica n. PZ0463398 in atti dal 15/12/2011 TRASMISSIONE DATI AGEA AI SENSI DEL DL 3.10.2006 N.262 (n. 16958.1/2011)
				AB	SEMINATIVO 1	13	24	64		Euro 855,15	Euro 547,30	
Notifica				Partita								
Annotazioni				di stadio: VARIAZIONE COLTURALE ESEGUITA AI SENSI DEL DL 3.10.2006 N. 262, CONVERTITO CON MODIFICAZIONI NELLA LEGGE 24.11.2006 N. 286 E SUCCESSIVE MODIFICAZIONI (ANNO 2011) PORZIONE AA: CLASSAMENTO PER PARIFICAZIONE CON LA QUALITA' 18 - ORTO IRRIG , CLASSE UNICA								

Situazione dell'unità immobiliare dal 03/12/2008

N.	DATI IDENTIFICATIVI			DATI CLASSAMENTO					DATI DERIVANTI DA			
	Foglio	Particella	Sub	Porz	Qualità Classe	Superficie(m²)			Deduz	Reddito		
						ha are ca				Dominicale	Agrario	
1	32	258		-	SEMINATIVO 1	19	31	3		Euro 1.246,62	Euro 797,83	FRAZIONAMENTO del 03/12/2008 Pratica n. PZ0222622 in atti dal 03/12/2008 (n. 222622.1/2008)
Notifica				Partita								

Nella variazione sono stati soppressi i seguenti immobili:

Foglio:32 Particella:1 ; Foglio:32 Particella:9 ; Foglio:32 Particella:39 ; Foglio:32 Particella:41 ; Foglio:32 Particella:59 ; Foglio:32 Particella:60 ; Foglio:32 Particella:61 ; Foglio:32 Particella:75 ; Foglio:32 Particella:77 ;
Foglio:32 Particella:96 ; Foglio:32 Particella:114 ; Foglio:32 Particella:115 ; Foglio:32 Particella:124 ; Foglio:32 Particella:171 ; Foglio:32 Particella:182 ; Foglio:32 Particella:188 ; Foglio:32 Particella:191 ; Foglio:32 Particella:192 ;
Foglio:32 Particella:193 ; Foglio:32 Particella:196 ; Foglio:32 Particella:209 ; Foglio:32 Particella:214 ; Foglio:32 Particella:217 ; Foglio:32 Particella:246 ; Foglio:32 Particella:247 ; Foglio:32 Particella:248 ; Foglio:32 Particella:249 ;

Sono stati inoltre variati i seguenti immobili:

Visura storica per immobile

Situazione degli atti informatizzati al 25/03/2022

Foglio:32 Particella:255 ; Foglio:32 Particella:256 ; Foglio:32 Particella:257 ; Foglio:32 Particella:259 ; Foglio:32 Particella:260 ; Foglio:32 Particella:261 ; Foglio:32 Particella:262 ; Foglio:32 Particella:263 ; Foglio:32 Particella:264 ; Foglio:32 Particella:265 ; Foglio:32 Particella:266 ; Foglio:32 Particella:267 ; Foglio:32 Particella:268 ; Foglio:32 Particella:269 ; Foglio:32 Particella:270 ; Foglio:32 Particella:271 ; Foglio:32 Particella:272 ; Foglio:32 Particella:273 ; Foglio:32 Particella:274 ; Foglio:32 Particella:275 ; Foglio:32 Particella:279 ; Foglio:32 Particella:280 ; Foglio:32 Particella:281 ; Foglio:32 Particella:282 ; Foglio:32 Particella:283 ; Foglio:32 Particella:284 ; Foglio:32 Particella:285 ; Foglio:32 Particella:286 ; Foglio:32 Particella:287 ; Foglio:32 Particella:288 ; Foglio:32 Particella:289 ; Foglio:32 Particella:290 ; Foglio:32 Particella:291 ; Foglio:32 Particella:292 ; Foglio:32 Particella:293 ; Foglio:32 Particella:294 ; Foglio:32 Particella:295 ; Foglio:32 Particella:296 ; Foglio:32 Particella:297 ; Foglio:32 Particella:300 ; Foglio:32 Particella:301 ; Foglio:32 Particella:302 ; Foglio:32 Particella:303 ; Foglio:32 Particella:304 ; Foglio:32 Particella:305 ; Foglio:32 Particella:306 ; Foglio:32 Particella:307 ; Foglio:32 Particella:308 ; Foglio:32 Particella:309 ; Foglio:32 Particella:310 ; Foglio:32 Particella:311 ; Foglio:32 Particella:312 ; Foglio:32 Particella:313 ; Foglio:32 Particella:314 ; Foglio:32 Particella:315 ; Foglio:32 Particella:316 ; Foglio:32 Particella:317 ; Foglio:32 Particella:318 ; Foglio:32 Particella:319 ; Foglio:32 Particella:320 ; Foglio:32 Particella:321 ; Foglio:32 Particella:322 ; Foglio:32 Particella:323 ; Foglio:32 Particella:324 ; Foglio:32 Particella:325 ; Foglio:32 Particella:326 ; Foglio:32 Particella:327 ; Foglio:32 Particella:328 ; Foglio:32 Particella:329 ; Foglio:32 Particella:330 ; Foglio:32 Particella:331 ; Foglio:32 Particella:332 ; Foglio:32 Particella:333 ; Foglio:32 Particella:334 ; Foglio:32 Particella:335 ; Foglio:32 Particella:336 ; Foglio:32 Particella:337 ; Foglio:32 Particella:338 ; Foglio:32 Particella:339 ; Foglio:32 Particella:340 ; Foglio:32 Particella:341 ;

L'intestazione alla data della richiesta deriva dai seguenti atti:

Situazione degli intestati dal 03/12/2008

N.	DATI ANAGRAFICI	CODICE FISCALE	DIRITTI E ONERI REALI
1	COLANGELO Maria Cristina nata a GRAVINA IN PUGLIA (BA) il 09/03/1959	CLNMCR59C49E1550*	(1) Proprieta' 1000/1000
DATI DERIVANTI DA FRAZIONAMENTO del 03/12/2008 Pratica n. PZ0222622 in atti dal 03/12/2008 (n. 222622.1/2008)			

Situazione dell'unità immobiliare che ha originato il precedente dal 12/03/2007

N.	DATI IDENTIFICATIVI			DATI CLASSAMENTO					DATI DERIVANTI DA			
	Foglio	Particella	Sub	Porz	Qualità Classe	Superficie(m ²)			Deduz	Reddito		
						ha are ca				Dominicale	Agrario	
1	32	75		-	SEMINATIVO 1	19	72	25		Euro 1.273,23	Euro 814,87	TABELLA DI VARIAZIONE del 12/03/2007 Pratica n. PZ0128858 in atti dal 12/03/2007 TRASMISSIONE DATI AI SENSI DEL DECRETO 262 DEL 3 OTTOBRE 2006 (n. 39913.1/2007)
Notifica				Partita								
Annotazioni				di stadio: VARIAZIONE COLTURALE EX D.L. N. 262/06 - QUALITA' DICHIARATA O PARIFICATA A COLTURA PRESENTE NEL QUADRO TARIFFARIO								

Visura storica per immobile

Situazione degli atti informatizzati al 25/03/2022

Situazione dell'unità immobiliare dal 08/04/2004

N.	DATI IDENTIFICATIVI			DATI CLASSAMENTO					DATI DERIVANTI DA		
	Foglio	Particella	Sub	Porz	Qualità Classe	Superficie(m ²)		Deduz	Reddito		
						ha	are		ca	Dominicale	Agrario
1	32	75		A	SEMINATIVO 1	29	40		Euro 18,98	Euro 12,15	TABELLA DI VARIAZIONE del 03/03/2004 Pratica n. PZ0061948 in atti dal 08/04/2004 PORZIONE B - QUALITA' EFFETTIVA STRADA PUBBLICA (n. 354.1/2004)
				B	INCOLT PROD U	32	85		Euro 0,34	Euro 0,17	
				C	SEMINATIVO 1	19	10	0		Euro 1.233,04	
Notifica				Partita							
Annotazioni				di stadio: VARIAZIONE DI QUALITA' SU DICHIARAZIONE DI PARTE							

Sono stati inoltre variati i seguenti immobili:

Foglio:32 Particella:77 ; Foglio:32 Particella:171 ; Foglio:32 Particella:182 ; Foglio:32 Particella:191 ; Foglio:32 Particella:193 ; Foglio:32 Particella:217 ;

Situazione dell'unità immobiliare dall'impianto meccanografico

N.	DATI IDENTIFICATIVI			DATI CLASSAMENTO					DATI DERIVANTI DA		
	Foglio	Particella	Sub	Porz	Qualità Classe	Superficie(m ²)		Deduz	Reddito		
						ha	are		ca	Dominicale	Agrario
1	32	75		-	SEMINATIVO 1	19	72	25	Euro 1.273,23 L. 2.465.313	Euro 814,87 L. 1.577.800	Impianto meccanografico del 06/01/1979
Notifica				Partita				6202			

L'intestazione alla data della richiesta deriva dai seguenti atti:

Situazione degli intestati dal 07/03/1985

N.	DATI ANAGRAFICI	CODICE FISCALE	DIRITTI E ONERI REALI
1	COLANGELO Maria Cristina nata a GRAVINA IN PUGLIA (BA) il 09/03/1959	CLNMCR59C49E155O*	(1) Proprieta' 1000/1000 fino al 03/12/2008

Visura storica per immobile

Situazione degli atti informatizzati al 25/03/2022

DATI DERIVANTI DA	Atto del 07/03/1985 Pubblico ufficiale DOMENICO DI GIESI Sede ALTAMURA (BA) Repertorio n. 9350 Registrazione n. 2156 registrato in data 14/03/1985 - Voltura n. 288385 in atti dal 14/10/1987
--------------------------	---

Situazione degli intestati dall'impianto meccanografico

N.	DATI ANAGRAFICI	CODICE FISCALE	DIRITTI E ONERI REALI
1	COLANGELO Michele nato a GRAVINA IN PUGLIA (BA) il 16/10/1927	CLNMHL27R16E155E*	(99) fino al 07/03/1985
DATI DERIVANTI DA	Impianto meccanografico del 06/01/1979		

Visura telematica

Tributi speciali: Euro 0,90

* Codice Fiscale Validato in Anagrafe Tributaria.

Visura storica per immobile

Situazione degli atti informatizzati al 25/03/2022

Dati della richiesta	Comune di MONTEMILONE (Codice:F568)
Catasto Terreni	Provincia di POTENZA
	Foglio: 32 Particella: 263

INTESTATO

1	COLANGELO Maria Cristina nata a GRAVINA IN PUGLIA (BA) il 09/03/1959	CLNMCR59C49E1550*	(1) Proprieta' 1000/1000
---	--	-------------------	--------------------------

Unità immobiliare dal 03/12/2008

N.	DATI IDENTIFICATIVI			DATI CLASSAMENTO					DATI DERIVANTI DA		
	Foglio	Particella	Sub	Porz	Qualità Classe	Superficie(m²)		Deduz	Reddito		
						ha are ca			Dominicale	Agrario	
1	32	263		-	SEMINATIVO 2	47	88		Euro 27,20	Euro 16,07	FRAZIONAMENTO del 03/12/2008 Pratica n. PZ0222622 in atti dal 03/12/2008 (n. 222622.1/2008)
Notifica						Partita					

Nella variazione sono stati soppressi i seguenti immobili:

Foglio:32 Particella:1 ; Foglio:32 Particella:9 ; Foglio:32 Particella:39 ; Foglio:32 Particella:41 ; Foglio:32 Particella:59 ; Foglio:32 Particella:60 ; Foglio:32 Particella:61 ; Foglio:32 Particella:75 ; Foglio:32 Particella:77 ;
Foglio:32 Particella:96 ; Foglio:32 Particella:114 ; Foglio:32 Particella:115 ; Foglio:32 Particella:124 ; Foglio:32 Particella:171 ; Foglio:32 Particella:182 ; Foglio:32 Particella:188 ; Foglio:32 Particella:191 ; Foglio:32 Particella:192 ;
Foglio:32 Particella:193 ; Foglio:32 Particella:196 ; Foglio:32 Particella:209 ; Foglio:32 Particella:214 ; Foglio:32 Particella:217 ; Foglio:32 Particella:246 ; Foglio:32 Particella:247 ; Foglio:32 Particella:248 ; Foglio:32 Particella:249 ;

Sono stati inoltre variati i seguenti immobili:

Foglio:32 Particella:255 ; Foglio:32 Particella:256 ; Foglio:32 Particella:257 ; Foglio:32 Particella:258 ; Foglio:32 Particella:259 ; Foglio:32 Particella:260 ; Foglio:32 Particella:261 ; Foglio:32 Particella:262 ; Foglio:32 Particella:264 ;
Foglio:32 Particella:265 ; Foglio:32 Particella:266 ; Foglio:32 Particella:267 ; Foglio:32 Particella:268 ; Foglio:32 Particella:269 ; Foglio:32 Particella:270 ; Foglio:32 Particella:271 ; Foglio:32 Particella:272 ; Foglio:32 Particella:273 ;
Foglio:32 Particella:274 ; Foglio:32 Particella:275 ; Foglio:32 Particella:279 ; Foglio:32 Particella:280 ; Foglio:32 Particella:281 ; Foglio:32 Particella:282 ; Foglio:32 Particella:283 ; Foglio:32 Particella:284 ; Foglio:32 Particella:285 ;
Foglio:32 Particella:286 ; Foglio:32 Particella:287 ; Foglio:32 Particella:288 ; Foglio:32 Particella:289 ; Foglio:32 Particella:290 ; Foglio:32 Particella:291 ; Foglio:32 Particella:292 ; Foglio:32 Particella:293 ; Foglio:32 Particella:294 ;
Foglio:32 Particella:295 ; Foglio:32 Particella:296 ; Foglio:32 Particella:297 ; Foglio:32 Particella:300 ; Foglio:32 Particella:301 ; Foglio:32 Particella:302 ; Foglio:32 Particella:303 ; Foglio:32 Particella:304 ; Foglio:32 Particella:305 ;
Foglio:32 Particella:306 ; Foglio:32 Particella:307 ; Foglio:32 Particella:308 ; Foglio:32 Particella:309 ; Foglio:32 Particella:310 ; Foglio:32 Particella:311 ; Foglio:32 Particella:312 ; Foglio:32 Particella:313 ; Foglio:32 Particella:314 ;
Foglio:32 Particella:315 ; Foglio:32 Particella:316 ; Foglio:32 Particella:317 ; Foglio:32 Particella:318 ; Foglio:32 Particella:319 ; Foglio:32 Particella:320 ; Foglio:32 Particella:321 ; Foglio:32 Particella:322 ; Foglio:32 Particella:323 ;
Foglio:32 Particella:324 ; Foglio:32 Particella:325 ; Foglio:32 Particella:326 ; Foglio:32 Particella:327 ; Foglio:32 Particella:328 ; Foglio:32 Particella:329 ; Foglio:32 Particella:330 ; Foglio:32 Particella:331 ; Foglio:32 Particella:332 ;
Foglio:32 Particella:333 ; Foglio:32 Particella:334 ; Foglio:32 Particella:335 ; Foglio:32 Particella:336 ; Foglio:32 Particella:337 ; Foglio:32 Particella:338 ; Foglio:32 Particella:339 ; Foglio:32 Particella:340 ; Foglio:32 Particella:341 ;

Visura storica per immobile

Situazione degli atti informatizzati al 25/03/2022

L'intestazione alla data della richiesta deriva dai seguenti atti:

Situazione degli intestati dal 03/12/2008

N.	DATI ANAGRAFICI	CODICE FISCALE	DIRITTI E ONERI REALI
1	COLANGELO Maria Cristina nata a GRAVINA IN PUGLIA (BA) il 09/03/1959	CLNMCR59C49E155O*	(1) Proprieta' 1000/1000
DATI DERIVANTI DA FRAZIONAMENTO del 03/12/2008 Pratica n. PZ0222622 in atti dal 03/12/2008 (n. 222622.1/2008)			

Situazione dell'unità immobiliare che ha originato il precedente dal 12/03/2007

N.	DATI IDENTIFICATIVI			DATI CLASSAMENTO					DATI DERIVANTI DA	
	Foglio	Particella	Sub	Porz	Qualità Classe	Superficie(m ²) ha are ca	Deduz	Reddito		
								Dominicale	Agrario	
1	32	77		-	SEMINATIVO 2	7 16 42		Euro 407,00	Euro 240,50	TABELLA DI VARIAZIONE del 12/03/2007 Pratica n. PZ0128859 in atti dal 12/03/2007 TRASMISSIONE DATI AI SENSI DEL DECRETO 262 DEL 3 OTTOBRE 2006 (n. 39914.1/2007)
Notifica				Partita						
Annotazioni				di stadio: VARIAZIONE COLTURALE EX D.L. N. 262/06 - QUALITA' DICHIARATA O PARIFICATA A COLTURA PRESENTE NEL QUADRO TARIFFARIO						

Situazione dell'unità immobiliare dal 08/04/2004

N.	DATI IDENTIFICATIVI			DATI CLASSAMENTO					DATI DERIVANTI DA	
	Foglio	Particella	Sub	Porz	Qualità Classe	Superficie(m ²) ha are ca	Deduz	Reddito		
								Dominicale	Agrario	
1	32	77		A	SEMINATIVO 2	6 46 24		Euro 367,13	Euro 216,94	TABELLA DI VARIAZIONE del 03/03/2004 Pratica n. PZ0061948 in atti dal 08/04/2004 PORZIONE B - QUALITA' EFFETTIVA STRADA PUBBLICA (n. 354.1/2004)
				B	INCOLT PROD U	36 70		Euro 0,38	Euro 0,19	
				C	SEMINATIVO 2	33 48		Euro 19,02	Euro 11,24	
Notifica				Partita						
Annotazioni				di stadio: VARIAZIONE DI QUALITA' SU DICHIARAZIONE DI PARTE						

Sono stati inoltre variati i seguenti immobili:

Foglio:32 Particella:75 ; Foglio:32 Particella:171 ; Foglio:32 Particella:182 ; Foglio:32 Particella:191 ; Foglio:32 Particella:193 ; Foglio:32 Particella:217 ;

Visura storica per immobile

Situazione degli atti informatizzati al 25/03/2022

Situazione dell'unità immobiliare dall'impianto meccanografico

N.	DATI IDENTIFICATIVI			DATI CLASSAMENTO						DATI DERIVANTI DA
	Foglio	Particella	Sub	Porz	Qualità Classe	Superficie(m ²)	Deduz	Reddito		
						ha are ca		Dominicale	Agrario	
1	32	77		-	SEMINATIVO 2	7 16 42		Euro 407,00 L. 788.062	Euro 240,50 L. 465.673	Impianto meccanografico del 06/01/1979
Notifica						Partita	6202			

L'intestazione alla data della richiesta deriva dai seguenti atti:

Situazione degli intestati dal 07/03/1985

N.	DATI ANAGRAFICI	CODICE FISCALE	DIRITTI E ONERI REALI
1	COLANGELO Maria Cristina nata a GRAVINA IN PUGLIA (BA) il 09/03/1959	CLNMCR59C49E155O*	(1) Proprieta' 1000/1000 fino al 03/12/2008
DATI DERIVANTI DA		Atto del 07/03/1985 Pubblico ufficiale DOMENICO DI GIESI Sede ALTAMURA (BA) Repertorio n. 9350 Registrazione n. 2156 registrato in data 14/03/1985 - Voltura n. 288385 in atti dal 14/10/1987	

Situazione degli intestati dall'impianto meccanografico

N.	DATI ANAGRAFICI	CODICE FISCALE	DIRITTI E ONERI REALI
1	COLANGELO Michele nato a GRAVINA IN PUGLIA (BA) il 16/10/1927	CLNMHL27R16E155E*	(99) fino al 07/03/1985
DATI DERIVANTI DA		Impianto meccanografico del 06/01/1979	

Visura telematica

Tributi speciali: Euro 0,90

* Codice Fiscale Validato in Anagrafe Tributaria.

Visura storica per immobile

Situazione degli atti informatizzati al 25/03/2022

Dati della richiesta	Comune di MONTEMILONE (Codice:F568)
Catasto Terreni	Provincia di POTENZA
	Foglio: 32 Particella: 116

INTESTATO

1	CAPRIOLI Mauro nato a LAVELLO (PZ) il 01/01/1961	CPRMRA61A01E493Q*	(1) Proprieta' 1/1 in regime di separazione dei beni
---	--	-------------------	--

Unità immobiliare dal 17/12/2015

N.	DATI IDENTIFICATIVI			DATI CLASSAMENTO					DATI DERIVANTI DA	
	Foglio	Particella	Sub	Porz	Qualità Classe	Superficie(m ²)	Deduz	Reddito		
						ha are ca		Dominicale	Agrario	
1	32	116		-	SEMIN IRRIG U	1 75 75		Euro 208,76	Euro 81,69	
Notifica				Partita						
Annotazioni				di stadio: Variazione culturale eseguita ai sensi del DI 3.10.2006 n. 262, convertito con modificazioni nella legge 24.11.2006 n. 286 e successive modificazioni (anno 2015) - Eseguita a seguito di dichiarazione resa il 10/06/2015 all'Organismo Pagatore AGEA con la domanda AGEA.ADU.2015.0282431 (Scheda validazione/fascicolo prot. n. AGEA.CAA1739.2015.0001310) - Classamento per parificazione con la qualita' 18 - ORTO IRRIG, classe Unica						

Situazione dell'unità immobiliare dall'impianto meccanografico

N.	DATI IDENTIFICATIVI			DATI CLASSAMENTO					DATI DERIVANTI DA	
	Foglio	Particella	Sub	Porz	Qualità Classe	Superficie(m ²)	Deduz	Reddito		
						ha are ca		Dominicale	Agrario	
1	32	116		-	SEMINATIVO 2	1 75 75		Euro 99,84 L. 193.325	Euro 59,00 L. 114.238	
Notifica				Partita		5696				

Visura storica per immobile

Situazione degli atti informatizzati al 25/03/2022

L'intestazione alla data della richiesta deriva dai seguenti atti:

Situazione degli intestati dal 09/12/2008

N.	DATI ANAGRAFICI	CODICE FISCALE	DIRITTI E ONERI REALI
1	CAPRIOLI Mauro nato a LAVELLO (PZ) il 01/01/1961	CPRMRA61A01E493Q*	(1) Proprieta' 1/1 in regime di separazione dei beni
DATI DERIVANTI DA Atto del 09/12/2008 Pubblico ufficiale CARRETTA FRANCESCO Sede LAVELLO (PZ) Repertorio n. 36996 - COMPRAVENDITA Nota presentata con Modello Unico n. 15114.1/2008 Reparto PI di POTENZA in atti dal 11/12/2008			

Situazione degli intestati dal 21/12/1994

N.	DATI ANAGRAFICI	CODICE FISCALE	DIRITTI E ONERI REALI
1	CATARINELLA Giuseppe nato a LAVELLO (PZ) il 17/12/1942	CTRGP42T17E493Y*	(1) Proprieta' 1000/1000 fino al 09/12/2008
DATI DERIVANTI DA Atto del 21/12/1994 Pubblico ufficiale CARRETTA F. Sede SANT'ARCANGELO (PZ) Repertorio n. 2710 - UR Sede CHIAROMONTE (PZ) Registrazione n. 6 registrato in data 02/01/1995 - Voltura n. 614.1/1995 in atti dal 01/03/1995			

Situazione degli intestati dall'impianto meccanografico

N.	DATI ANAGRAFICI	CODICE FISCALE	DIRITTI E ONERI REALI
1	CATARINELLA Domenica nata a LAVELLO (PZ) il 12/02/1912		(99) fino al 21/12/1994
DATI DERIVANTI DA Impianto meccanografico del 06/01/1979			

Visura telematica

Tributi speciali: Euro 0,90

* Codice Fiscale Validato in Anagrafe Tributaria.

Visura storica per immobile

Situazione degli atti informatizzati al 25/03/2022

Dati della richiesta	Comune di MONTEMILONE (Codice:F568)
Catasto Terreni	Provincia di POTENZA
	Foglio: 32 Particella: 269

INTESTATI

1	RIVIEZZO Incoronata nata a LAVELLO (PZ) il 10/09/1923	RVZNRN23P50E493C*	(72) Cusufruttuario generale con diritto di accrescimento
2	CATARINELLA Principia nata a LAVELLO (PZ) il 18/08/1946	CTRPNC46M58E493Z*	(1) Proprieta'
3	CATARINELLA Mauro nato a LAVELLO (PZ) il 27/03/1918	CTRMRA18C27E493J*	(72) Cusufruttuario generale con diritto di accrescimento

Unità immobiliare dal 03/12/2008

N.	DATI IDENTIFICATIVI			DATI CLASSAMENTO					DATI DERIVANTI DA			
	Foglio	Particella	Sub	Porz	Qualità Classe	Superficie(m²)		Deduz	Reddito			
						ha are ca			Dominicale	Agrario		
1	32	269		-	SEMINATIVO 2	2	74	54		Euro 155,97		Euro 92,16
Notifica						Partita						

Nella variazione sono stati soppressi i seguenti immobili:

Foglio:32 Particella:1 ; Foglio:32 Particella:9 ; Foglio:32 Particella:39 ; Foglio:32 Particella:41 ; Foglio:32 Particella:59 ; Foglio:32 Particella:60 ; Foglio:32 Particella:61 ; Foglio:32 Particella:75 ; Foglio:32 Particella:77 ;
Foglio:32 Particella:96 ; Foglio:32 Particella:114 ; Foglio:32 Particella:115 ; Foglio:32 Particella:124 ; Foglio:32 Particella:171 ; Foglio:32 Particella:182 ; Foglio:32 Particella:188 ; Foglio:32 Particella:191 ; Foglio:32 Particella:192 ;
Foglio:32 Particella:193 ; Foglio:32 Particella:196 ; Foglio:32 Particella:209 ; Foglio:32 Particella:214 ; Foglio:32 Particella:217 ; Foglio:32 Particella:246 ; Foglio:32 Particella:247 ; Foglio:32 Particella:248 ; Foglio:32 Particella:249 ;

Sono stati inoltre variati i seguenti immobili:

Foglio:32 Particella:255 ; Foglio:32 Particella:256 ; Foglio:32 Particella:257 ; Foglio:32 Particella:258 ; Foglio:32 Particella:259 ; Foglio:32 Particella:260 ; Foglio:32 Particella:261 ; Foglio:32 Particella:262 ; Foglio:32 Particella:263 ;
Foglio:32 Particella:264 ; Foglio:32 Particella:265 ; Foglio:32 Particella:266 ; Foglio:32 Particella:267 ; Foglio:32 Particella:268 ; Foglio:32 Particella:270 ; Foglio:32 Particella:271 ; Foglio:32 Particella:272 ; Foglio:32 Particella:273 ;
Foglio:32 Particella:274 ; Foglio:32 Particella:275 ; Foglio:32 Particella:279 ; Foglio:32 Particella:280 ; Foglio:32 Particella:281 ; Foglio:32 Particella:282 ; Foglio:32 Particella:283 ; Foglio:32 Particella:284 ; Foglio:32 Particella:285 ;
Foglio:32 Particella:286 ; Foglio:32 Particella:287 ; Foglio:32 Particella:288 ; Foglio:32 Particella:289 ; Foglio:32 Particella:290 ; Foglio:32 Particella:291 ; Foglio:32 Particella:292 ; Foglio:32 Particella:293 ; Foglio:32 Particella:294 ;
Foglio:32 Particella:295 ; Foglio:32 Particella:296 ; Foglio:32 Particella:297 ; Foglio:32 Particella:300 ; Foglio:32 Particella:301 ; Foglio:32 Particella:302 ; Foglio:32 Particella:303 ; Foglio:32 Particella:304 ; Foglio:32 Particella:305 ;
Foglio:32 Particella:306 ; Foglio:32 Particella:307 ; Foglio:32 Particella:308 ; Foglio:32 Particella:309 ; Foglio:32 Particella:310 ; Foglio:32 Particella:311 ; Foglio:32 Particella:312 ; Foglio:32 Particella:313 ; Foglio:32 Particella:314 ;
Foglio:32 Particella:315 ; Foglio:32 Particella:316 ; Foglio:32 Particella:317 ; Foglio:32 Particella:318 ; Foglio:32 Particella:319 ; Foglio:32 Particella:320 ; Foglio:32 Particella:321 ; Foglio:32 Particella:322 ; Foglio:32 Particella:323 ;
Foglio:32 Particella:324 ; Foglio:32 Particella:325 ; Foglio:32 Particella:326 ; Foglio:32 Particella:327 ; Foglio:32 Particella:328 ; Foglio:32 Particella:329 ; Foglio:32 Particella:330 ; Foglio:32 Particella:331 ; Foglio:32 Particella:332 ;

Visura storica per immobile

Situazione degli atti informatizzati al 25/03/2022

Foglio:32 Particella:333 ; Foglio:32 Particella:334 ; Foglio:32 Particella:335 ; Foglio:32 Particella:336 ; Foglio:32 Particella:337 ; Foglio:32 Particella:338 ; Foglio:32 Particella:339 ; Foglio:32 Particella:340 ; Foglio:32 Particella:341 ;

L'intestazione alla data della richiesta deriva dai seguenti atti:

Situazione degli intestati dal 03/12/2008

N.	DATI ANAGRAFICI	CODICE FISCALE	DIRITTI E ONERI REALI
1	RIVIEZZO Incoronata nata a LAVELLO (PZ) il 10/09/1923	RVZNRN23P50E493C*	(72) Cusufruttuario generale con diritto di accrescimento
2	CATARINELLA Principia nata a LAVELLO (PZ) il 18/08/1946	CTRPNC46M58E493Z*	(1) Proprieta'
3	CATARINELLA Mauro nato a LAVELLO (PZ) il 27/03/1918	CTRMRA18C27E493J*	(72) Cusufruttuario generale con diritto di accrescimento
DATI DERIVANTI DA FRAZIONAMENTO del 03/12/2008 Pratica n. PZ0222622 in atti dal 03/12/2008 (n. 222622.1/2008)			

Situazione dell'unità immobiliare che ha originato il precedente dall'impianto meccanografico

N.	DATI IDENTIFICATIVI			DATI CLASSAMENTO					DATI DERIVANTI DA			
	Foglio	Particella	Sub	Porz	Qualità Classe	Superficie(m ²)		Deduz		Reddito		
						ha are ca				Dominicale	Agrario	
1	32	115		-	SEMINATIVO 2	3	21	75		Euro 182,79 L. 353.925	Euro 108,01 L. 209.138	Impianto meccanografico del 06/01/1979
Notifica				Partita		5699						

L'intestazione alla data della richiesta deriva dai seguenti atti:

Situazione degli intestati dal 20/11/1992

N.	DATI ANAGRAFICI	CODICE FISCALE	DIRITTI E ONERI REALI
1	CATARINELLA Principia nata a LAVELLO (PZ) il 18/08/1946	CTRPNC46M58E493Z*	(1) Proprieta' fino al 03/12/2008
2	RIVIEZZO Incoronata nata a LAVELLO (PZ) il 10/09/1923	RVZNRN23P50E493C*	(72) Cusufruttuario generale con diritto di accrescimento fino al 03/12/2008
3	CATARINELLA Mauro nato a LAVELLO (PZ) il 27/03/1918	CTRMRA18C27E493J*	(72) Cusufruttuario generale con diritto di accrescimento fino al 03/12/2008

Visura storica per immobile

Situazione degli atti informatizzati al 25/03/2022

DATI DERIVANTI DA	Atto del 20/11/1992 Pubblico ufficiale NOTAIO F.CARRETTA Sede SANT'ARCANGELO (PZ) Repertorio n. 504 - UR Sede CHIAROMONTE (PZ) Registrazione n. 158 registrato in data 10/12/1992 - Voltura n. 1824.3/1993 in atti dal 21/10/1993
--------------------------	---

Situazione degli intestati dall'impianto meccanografico

N.	DATI ANAGRAFICI	CODICE FISCALE	DIRITTI E ONERI REALI
1	RIVIEZZO Incoronata nata a LAVELLO (PZ) il 10/09/1923	RVZNRN23P50E493C*	(3) Comproprietario fino al 20/11/1992
2	CATARINELLA Mauro nato a LAVELLO (PZ) il 27/03/1918	CTRMRA18C27E493J*	(3) Comproprietario fino al 20/11/1992
DATI DERIVANTI DA	Impianto meccanografico del 06/01/1979		

Visura telematica

Tributi speciali: Euro 0,90

* Codice Fiscale Validato in Anagrafe Tributaria.

Visura storica per immobile

Situazione degli atti informatizzati al 25/03/2022

Dati della richiesta	Comune di MONTEMILONE (Codice:F568)
Catasto Terreni	Provincia di POTENZA
	Foglio: 32 Particella: 324

INTESTATO

1	CATARINELLA Michele nato a LAVELLO (PZ) il 23/09/1954	CTRMHL54P23E493A*	(1) Proprieta' 1000/1000
---	---	-------------------	--------------------------

Unità immobiliare dal 03/02/2020

N.	DATI IDENTIFICATIVI			DATI CLASSAMENTO					DATI DERIVANTI DA			
	Foglio	Particella	Sub	Porz	Qualità Classe	Superficie(m²)		Deduz	Reddito			
						ha are ca			Dominicale	Agrario		
1	32	324		-	SEMINATIVO 1	1	80	14		Euro 116,29	Euro 74,43	TABELLA DI VARIAZIONE del 03/02/2020 Pratica n. PZ0007165 in atti dal 03/02/2020 (n. 244.1/2020)
Notifica				Partita								
Annotazioni				di stadio: VARIAZIONE DI QUALITA' SU DICHIARAZIONE DI PARTE								

Sono stati inoltre variati i seguenti immobili:

Foglio:32 Particella:322 ;

Situazione dell'unità immobiliare dal 16/12/2016

N.	DATI IDENTIFICATIVI			DATI CLASSAMENTO					DATI DERIVANTI DA			
	Foglio	Particella	Sub	Porz	Qualità Classe	Superficie(m²)		Deduz	Reddito			
						ha are ca			Dominicale	Agrario		
1	32	324		-	SEMIN IRRIG U	1	80	14		Euro 213,98	Euro 83,73	TABELLA DI VARIAZIONE del 16/12/2016 Pratica n. PZ0156364 in atti dal 16/12/2016 TRASMISSIONE DATI AGEA AI SENSI DEL DL 3.10.2006 N. 262 (n. 10451.1/2016)
Notifica				Partita								
Annotazioni				di stadio: Variazione culturale eseguita ai sensi del DL 3.10.2006 n. 262, convertito con modificazioni nella legge 24.11.2006 n. 286 e successive modificazioni (anno 2016) - Eseguita a seguito di dichiarazione resa il 23/05/2016 all'Organismo Pagatore AGEA con la domanda AGEA.ADU.2016.0765510 (Scheda validazione/fascicolo prot. n. AGEA.CAA3997.2016.0000324) - Classamento per parificazione con la qualità' 18 - ORTO IRRIG, classe Unica								

Visura storica per immobile

Situazione degli atti informatizzati al 25/03/2022

Situazione dell'unità immobiliare dal 07/07/2016

N.	DATI IDENTIFICATIVI			DATI CLASSAMENTO					DATI DERIVANTI DA	
	Foglio	Particella	Sub	Porz	Qualità Classe	Superficie(m ²)	Deduz	Reddito		
						ha are ca		Dominicale	Agrario	
1	32	324		-	SEMINATIVO 1	1 80 14		Euro 116,29	Euro 74,43	
Notifica						Partita				
Annotazioni				di stadio: VARIAZIONE ESEGUITA SU DICHIARAZIONE DI PARTE. PROT.65527/16						

Sono stati inoltre variati i seguenti immobili:

Foglio:26 Particella:28 ; Foglio:26 Particella:222 ; Foglio:26 Particella:223 ; Foglio:32 Particella:322 ;

Situazione dell'unità immobiliare dal 17/12/2015

N.	DATI IDENTIFICATIVI			DATI CLASSAMENTO					DATI DERIVANTI DA	
	Foglio	Particella	Sub	Porz	Qualità Classe	Superficie(m ²)	Deduz	Reddito		
						ha are ca		Dominicale	Agrario	
1	32	324		-	SEMIN IRRIG U	1 80 14		Euro 213,98	Euro 83,73	
Notifica						Partita				
Annotazioni				di stadio: Variazione culturale eseguita ai sensi del DL 3.10.2006 n. 262, convertito con modificazioni nella legge 24.11.2006 n. 286 e successive modificazioni (anno 2015) - Eseguita a seguito di dichiarazione resa il 22/05/2015 all'Organismo Pagatore AGEA con la domanda AGEA.ADU.2015.0093650 (Scheda validazione/fascicolo prot. n. AGEA.CAA3997.2015.0000281) - Classamento per parificazione con la qualita' 18 - ORTO IRRIG, classe Unica						

Situazione dell'unità immobiliare dal 06/02/2015

N.	DATI IDENTIFICATIVI			DATI CLASSAMENTO					DATI DERIVANTI DA	
	Foglio	Particella	Sub	Porz	Qualità Classe	Superficie(m ²)	Deduz	Reddito		
						ha are ca		Dominicale	Agrario	
1	32	324		-	SEMINATIVO 1	1 80 14		Euro 116,29	Euro 74,43	
Notifica						Partita				

Visura storica per immobile

Situazione degli atti informatizzati al 25/03/2022

Annotazioni	di stadio: VARIAZIONE DI QUALITA' SU DICHIARAZIONE DI PARTE
--------------------	---

Sono stati inoltre variati i seguenti immobili:

Foglio:32 Particella:69 ;

Situazione dell'unità immobiliare dal 10/12/2013

N.	DATI IDENTIFICATIVI			DATI CLASSAMENTO					DATI DERIVANTI DA	
	Foglio	Particella	Sub	Porz	Qualità Classe	Superficie(m ²)	Deduz	Reddito		
						ha are ca		Dominicale		Agrario
1	32	324		-	SEMIN IRRIG U	1 80 14		Euro 213,98	Euro 83,73	TABELLA DI VARIAZIONE del 10/12/2013 Pratica n. PZ0190928 in atti dal 10/12/2013 TRASMISSIONE DATI AGEA AI SENSI DEL DL 3.10.2006 N.262 (n. 13623.1/2013)
Notifica				Partita						
Annotazioni		di stadio: VARIAZIONE COLTURALE ESEGUITA AI SENSI DEL DL 3.10.2006 N. 262, CONVERTITO CON MODIFICAZIONI NELLA LEGGE 24.11.2006 N. 286 E SUCCESSIVE MODIFICAZIONI (ANNO 2013)								

Situazione dell'unità immobiliare dal 15/12/2011

N.	DATI IDENTIFICATIVI			DATI CLASSAMENTO					DATI DERIVANTI DA	
	Foglio	Particella	Sub	Porz	Qualità Classe	Superficie(m ²)	Deduz	Reddito		
						ha are ca		Dominicale		Agrario
1	32	324		AA	SEMIN IRRIG U	1 70 0		Euro 201,93	Euro 79,02	TABELLA DI VARIAZIONE del 15/12/2011 Pratica n. PZ0463402 in atti dal 15/12/2011 TRASMISSIONE DATI AGEA AI SENSI DEL DL 3.10.2006 N.262 (n. 16962.1/2011)
				AB	SEMINATIVO 2	10 14		Euro 5,76	Euro 3,40	
Notifica				Partita						
Annotazioni		di stadio: VARIAZIONE COLTURALE ESEGUITA AI SENSI DEL DL 3.10.2006 N. 262, CONVERTITO CON MODIFICAZIONI NELLA LEGGE 24.11.2006 N. 286 E SUCCESSIVE MODIFICAZIONI (ANNO 2011) PORZIONE AA: CLASSAMENTO PER PARIFICAZIONE CON LA QUALITA' 18 - ORTO IRRIG , CLASSE UNICA								

Visura storica per immobile

Situazione degli atti informatizzati al 25/03/2022

Situazione dell'unità immobiliare dal 03/12/2008

N.	DATI IDENTIFICATIVI			DATI CLASSAMENTO					DATI DERIVANTI DA			
	Foglio	Particella	Sub	Porz	Qualità Classe	Superficie(m ²)		Deduz	Reddito			
						ha are ca			Dominicale	Agrario		
1	32	324		-	SEMINATIVO 2	1	80	14		Euro 102,34	Euro 60,47	FRAZIONAMENTO del 03/12/2008 Pratica n. PZ0222622 in atti dal 03/12/2008 (n. 222622.1/2008)
Notifica						Partita						

Nella variazione sono stati soppressi i seguenti immobili:

Foglio:32 Particella:1 ; Foglio:32 Particella:9 ; Foglio:32 Particella:39 ; Foglio:32 Particella:41 ; Foglio:32 Particella:59 ; Foglio:32 Particella:60 ; Foglio:32 Particella:61 ; Foglio:32 Particella:75 ; Foglio:32 Particella:77 ;
Foglio:32 Particella:96 ; Foglio:32 Particella:114 ; Foglio:32 Particella:115 ; Foglio:32 Particella:124 ; Foglio:32 Particella:171 ; Foglio:32 Particella:182 ; Foglio:32 Particella:188 ; Foglio:32 Particella:191 ; Foglio:32 Particella:192 ;
Foglio:32 Particella:193 ; Foglio:32 Particella:196 ; Foglio:32 Particella:209 ; Foglio:32 Particella:214 ; Foglio:32 Particella:217 ; Foglio:32 Particella:246 ; Foglio:32 Particella:247 ; Foglio:32 Particella:248 ; Foglio:32 Particella:249 ;

Sono stati inoltre variati i seguenti immobili:

Foglio:32 Particella:255 ; Foglio:32 Particella:256 ; Foglio:32 Particella:257 ; Foglio:32 Particella:258 ; Foglio:32 Particella:259 ; Foglio:32 Particella:260 ; Foglio:32 Particella:261 ; Foglio:32 Particella:262 ; Foglio:32 Particella:263 ;
Foglio:32 Particella:264 ; Foglio:32 Particella:265 ; Foglio:32 Particella:266 ; Foglio:32 Particella:267 ; Foglio:32 Particella:268 ; Foglio:32 Particella:269 ; Foglio:32 Particella:270 ; Foglio:32 Particella:271 ; Foglio:32 Particella:272 ;
Foglio:32 Particella:273 ; Foglio:32 Particella:274 ; Foglio:32 Particella:275 ; Foglio:32 Particella:279 ; Foglio:32 Particella:280 ; Foglio:32 Particella:281 ; Foglio:32 Particella:282 ; Foglio:32 Particella:283 ; Foglio:32 Particella:284 ;
Foglio:32 Particella:285 ; Foglio:32 Particella:286 ; Foglio:32 Particella:287 ; Foglio:32 Particella:288 ; Foglio:32 Particella:289 ; Foglio:32 Particella:290 ; Foglio:32 Particella:291 ; Foglio:32 Particella:292 ; Foglio:32 Particella:293 ;
Foglio:32 Particella:294 ; Foglio:32 Particella:295 ; Foglio:32 Particella:296 ; Foglio:32 Particella:297 ; Foglio:32 Particella:300 ; Foglio:32 Particella:301 ; Foglio:32 Particella:302 ; Foglio:32 Particella:303 ; Foglio:32 Particella:304 ;
Foglio:32 Particella:305 ; Foglio:32 Particella:306 ; Foglio:32 Particella:307 ; Foglio:32 Particella:308 ; Foglio:32 Particella:309 ; Foglio:32 Particella:310 ; Foglio:32 Particella:311 ; Foglio:32 Particella:312 ; Foglio:32 Particella:313 ;
Foglio:32 Particella:314 ; Foglio:32 Particella:315 ; Foglio:32 Particella:316 ; Foglio:32 Particella:317 ; Foglio:32 Particella:318 ; Foglio:32 Particella:319 ; Foglio:32 Particella:320 ; Foglio:32 Particella:321 ; Foglio:32 Particella:322 ;
Foglio:32 Particella:323 ; Foglio:32 Particella:325 ; Foglio:32 Particella:326 ; Foglio:32 Particella:327 ; Foglio:32 Particella:328 ; Foglio:32 Particella:329 ; Foglio:32 Particella:330 ; Foglio:32 Particella:331 ; Foglio:32 Particella:332 ;
Foglio:32 Particella:333 ; Foglio:32 Particella:334 ; Foglio:32 Particella:335 ; Foglio:32 Particella:336 ; Foglio:32 Particella:337 ; Foglio:32 Particella:338 ; Foglio:32 Particella:339 ; Foglio:32 Particella:340 ; Foglio:32 Particella:341 ;

L'intestazione alla data della richiesta deriva dai seguenti atti:

Situazione degli intestati dal 03/12/2008

N.	DATI ANAGRAFICI	CODICE FISCALE	DIRITTI E ONERI REALI
1	CATARINELLA Michele nato a LAVELLO (PZ) il 23/09/1954	CTRMHL54P23E493A*	(1) Proprieta' 1000/1000

Visura storica per immobile

Situazione degli atti informatizzati al 25/03/2022

DATI DERIVANTI DA	FRAZIONAMENTO del 03/12/2008 Pratica n. PZ0222622 in atti dal 03/12/2008 (n. 222622.1/2008)
--------------------------	---

Situazione dell'unità immobiliare che ha originato il precedente dall'impianto meccanografico

N.	DATI IDENTIFICATIVI			DATI CLASSAMENTO					DATI DERIVANTI DA	
	Foglio	Particella	Sub	Porz	Qualità Classe	Superficie(m ²)	Deduz	Reddito		
						ha are ca		Dominicale		Agrario
1	32	61		-	SEMINATIVO 2	2 76 48		Euro 157,07 L. 304.128	Euro 92,81 L. 179.712	Impianto meccanografico del 06/01/1979
Notifica						Partita	4055			

L'intestazione alla data della richiesta deriva dai seguenti atti:

Situazione degli intestati dal 11/05/1988

N.	DATI ANAGRAFICI	CODICE FISCALE	DIRITTI E ONERI REALI
1	CATARINELLA Michele nato a LAVELLO (PZ) il 23/09/1954	CTRMHL54P23E493A*	(1) Proprieta' 1000/1000 fino al 03/12/2008
DATI DERIVANTI DA	Atto del 11/05/1988 Pubblico ufficiale POLOSA 04 Sede POTENZA (PZ) Repertorio n. 28838 - UR Sede POTENZA (PZ) Registrazione n. 1150 registrato in data 20/05/1988 - Voltura n. 471888 in atti dal 02/05/1989		

Situazione degli intestati dall'impianto meccanografico

N.	DATI ANAGRAFICI	CODICE FISCALE	DIRITTI E ONERI REALI
1	CATARINELLA Mauro Fu Raffaele		(99) fino al 11/05/1988
DATI DERIVANTI DA	Impianto meccanografico del 06/01/1979		

Visura telematica

Tributi speciali: Euro 0,90

* Codice Fiscale Validato in Anagrafe Tributaria.

Visura storica per immobile

Situazione degli atti informatizzati al 25/03/2022

Dati della richiesta	Comune di MONTEMILONE (Codice:F568)
Catasto Terreni	Provincia di POTENZA
	Foglio: 32 Particella: 321

INTESTATO

1	CAPRIOLI Angela, Maria, Antonietta nata a LAVELLO (PZ) il 24/08/1956	CPRNLM56M64E4931*	(1) Proprieta' 1/1 in regime di separazione dei beni
---	--	-------------------	--

Unità immobiliare dal 13/03/2018

N.	DATI IDENTIFICATIVI			DATI CLASSAMENTO					DATI DERIVANTI DA			
	Foglio	Particella	Sub	Porz	Qualità Classe	Superficie(m²)		Deduz	Reddito			
						ha are ca			Dominicale	Agrario		
1	32	321		-	SEMIN IRRIG U	1	81	58		Euro 215,69	Euro 84,40	VARIAZIONE D'UFFICIO del 03/03/2018 Pratica n. PZ0025949 in atti dal 13/03/2018 INSERIMENTO RIS 1 SU MOD. UN. 3674/2018 (n. 2246.1/2018)
Notifica					Partita							
Riserve		1 - Atti di passaggio intermedi non esistenti										

Sono stati inoltre variati i seguenti immobili:

Foglio:26 Particella:35 ; Foglio:26 Particella:45 ; Foglio:26 Particella:78 ; Foglio:26 Particella:79 ; Foglio:26 Particella:81 ; Foglio:26 Particella:142 ; Foglio:26 Particella:225 ; Foglio:32 Particella:55 ; Foglio:32 Particella:62 ; Foglio:32 Particella:68 ; Foglio:32 Particella:101 ; Foglio:32 Particella:128 ; Foglio:32 Particella:319 ;

Situazione dell'unità immobiliare dal 17/12/2015

N.	DATI IDENTIFICATIVI			DATI CLASSAMENTO					DATI DERIVANTI DA			
	Foglio	Particella	Sub	Porz	Qualità Classe	Superficie(m²)		Deduz	Reddito			
						ha are ca			Dominicale	Agrario		
1	32	321		-	SEMIN IRRIG U	1	81	58		Euro 215,69	Euro 84,40	TABELLA DI VARIAZIONE del 17/12/2015 Pratica n. PZ0164052 in atti dal 17/12/2015 TRASMISSIONE DATI AGEA AI SENSI DEL DL 3.10.2006 N. 262 (n. 6012.1/2015)

Visura storica per immobile

Situazione degli atti informatizzati al 25/03/2022

Notifica		Partita			
Annotazioni	di stadio: Variazione culturale eseguita ai sensi del DI 3.10.2006 n. 262, convertito con modificazioni nella legge 24.11.2006 n. 286 e successive modificazioni (anno 2015) - Eseguita a seguito di dichiarazione resa il 10/06/2015 all'Organismo Pagatore AGEA con la domanda AGEA.ADU.2015.0282431 (Scheda validazione/fascicolo prot. n. AGEA.CAA1739.2015.0001310) - Classamento per parificazione con la qualita' 18 - ORTO IRRIG, classe Unica				

Situazione dell'unità immobiliare dal 03/12/2008

N.	DATI IDENTIFICATIVI			DATI CLASSAMENTO					DATI DERIVANTI DA			
	Foglio	Particella	Sub	Porz	Qualità Classe	Superficie(m ²)		Deduz	Reddito			
						ha	are ca		Dominicale	Agrario		
1	32	321		-	SEMINATIVO 2	1	81	58		Euro 103,16	Euro 60,96	FRAZIONAMENTO del 03/12/2008 Pratica n. PZ0222622 in atti dal 03/12/2008 (n. 222622.1/2008)
Notifica												

Nella variazione sono stati soppressi i seguenti immobili:

Foglio:32 Particella:1 ; Foglio:32 Particella:9 ; Foglio:32 Particella:39 ; Foglio:32 Particella:41 ; Foglio:32 Particella:59 ; Foglio:32 Particella:60 ; Foglio:32 Particella:61 ; Foglio:32 Particella:75 ; Foglio:32 Particella:77 ;
Foglio:32 Particella:96 ; Foglio:32 Particella:114 ; Foglio:32 Particella:115 ; Foglio:32 Particella:124 ; Foglio:32 Particella:171 ; Foglio:32 Particella:182 ; Foglio:32 Particella:188 ; Foglio:32 Particella:191 ; Foglio:32 Particella:192 ;
Foglio:32 Particella:193 ; Foglio:32 Particella:196 ; Foglio:32 Particella:209 ; Foglio:32 Particella:214 ; Foglio:32 Particella:217 ; Foglio:32 Particella:246 ; Foglio:32 Particella:247 ; Foglio:32 Particella:248 ; Foglio:32 Particella:249 ;

Sono stati inoltre variati i seguenti immobili:

Foglio:32 Particella:255 ; Foglio:32 Particella:256 ; Foglio:32 Particella:257 ; Foglio:32 Particella:258 ; Foglio:32 Particella:259 ; Foglio:32 Particella:260 ; Foglio:32 Particella:261 ; Foglio:32 Particella:262 ; Foglio:32 Particella:263 ;
Foglio:32 Particella:264 ; Foglio:32 Particella:265 ; Foglio:32 Particella:266 ; Foglio:32 Particella:267 ; Foglio:32 Particella:268 ; Foglio:32 Particella:269 ; Foglio:32 Particella:270 ; Foglio:32 Particella:271 ; Foglio:32 Particella:272 ;
Foglio:32 Particella:273 ; Foglio:32 Particella:274 ; Foglio:32 Particella:275 ; Foglio:32 Particella:279 ; Foglio:32 Particella:280 ; Foglio:32 Particella:281 ; Foglio:32 Particella:282 ; Foglio:32 Particella:283 ; Foglio:32 Particella:284 ;
Foglio:32 Particella:285 ; Foglio:32 Particella:286 ; Foglio:32 Particella:287 ; Foglio:32 Particella:288 ; Foglio:32 Particella:289 ; Foglio:32 Particella:290 ; Foglio:32 Particella:291 ; Foglio:32 Particella:292 ; Foglio:32 Particella:293 ;
Foglio:32 Particella:294 ; Foglio:32 Particella:295 ; Foglio:32 Particella:296 ; Foglio:32 Particella:297 ; Foglio:32 Particella:300 ; Foglio:32 Particella:301 ; Foglio:32 Particella:302 ; Foglio:32 Particella:303 ; Foglio:32 Particella:304 ;
Foglio:32 Particella:305 ; Foglio:32 Particella:306 ; Foglio:32 Particella:307 ; Foglio:32 Particella:308 ; Foglio:32 Particella:309 ; Foglio:32 Particella:310 ; Foglio:32 Particella:311 ; Foglio:32 Particella:312 ; Foglio:32 Particella:313 ;
Foglio:32 Particella:314 ; Foglio:32 Particella:315 ; Foglio:32 Particella:316 ; Foglio:32 Particella:317 ; Foglio:32 Particella:318 ; Foglio:32 Particella:319 ; Foglio:32 Particella:320 ; Foglio:32 Particella:322 ; Foglio:32 Particella:323 ;
Foglio:32 Particella:324 ; Foglio:32 Particella:325 ; Foglio:32 Particella:326 ; Foglio:32 Particella:327 ; Foglio:32 Particella:328 ; Foglio:32 Particella:329 ; Foglio:32 Particella:330 ; Foglio:32 Particella:331 ; Foglio:32 Particella:332 ;
Foglio:32 Particella:333 ; Foglio:32 Particella:334 ; Foglio:32 Particella:335 ; Foglio:32 Particella:336 ; Foglio:32 Particella:337 ; Foglio:32 Particella:338 ; Foglio:32 Particella:339 ; Foglio:32 Particella:340 ; Foglio:32 Particella:341 ;

Visura storica per immobile

Situazione degli atti informatizzati al 25/03/2022

L'intestazione alla data della richiesta deriva dai seguenti atti:

Situazione degli intestati dal 03/03/2018

N.	DATI ANAGRAFICI	CODICE FISCALE	DIRITTI E ONERI REALI
1	CAPRIOLI Angela, Maria, Antonietta nata a LAVELLO (PZ) il 24/08/1956	CPRNLM56M64E493I*	(1) Proprieta' 1/1 in regime di separazione dei beni
DATI DERIVANTI DA Atto del 03/03/2018 Pubblico ufficiale CARRETTA FRANCESCO Sede LAVELLO (PZ) Repertorio n. 49628 - DONAZIONE ACCETTATA Nota presentata con Modello Unico n. 3674.1/2018 Reparto PI di POTENZA in atti dal 09/03/2018			

Situazione degli intestati dal 08/02/2018

N.	DATI ANAGRAFICI	CODICE FISCALE	DIRITTI E ONERI REALI
1	CAPRIOLI Angela, Maria, Antonietta nata a LAVELLO (PZ) il 24/08/1956	CPRNLM56M64E493I*	(1) Proprieta' 1/2 fino al 03/03/2018
2	MIRANDA Ferdinando nato a LAVELLO (PZ) il 13/07/1950	MRNFND50L13E493E*	(1) Proprieta' 1/2 fino al 03/03/2018
DATI DERIVANTI DA Atto del 08/02/2018 Pubblico ufficiale MILLOZZA M Sede ROMA (RM) Repertorio n. 28200 - PU Sede ROMA (RM) Registrazione n. 4530 registrato in data 20/02/2018 - ATTO DI QUIET. E ASS.CANC.RIS.DOM Voltura n. 5526.1/2018 - Pratica n. PZ0037613 in atti dal 23/04/2018			

Situazione degli intestati dal 03/12/2008

N.	DATI ANAGRAFICI	CODICE FISCALE	DIRITTI E ONERI REALI
1	CASSA PER LA FORMAZIONE DELLA PROPRIETA' CONTADINA		(10) Oneri venditore con patto di riservato dominio fino al 08/02/2018
2	MIRANDA Ferdinando nato a LAVELLO (PZ) il 13/07/1950	MRNFND50L13E493E*	(1) Proprieta' 1/2 fino al 08/02/2018
3	CAPRIOLI Angela Maria Antonietta nata a LAURIA (PZ) il 24/08/1956		(1) Proprieta' 1/2 fino al 08/02/2018
DATI DERIVANTI DA FRAZIONAMENTO del 03/12/2008 Pratica n. PZ0222622 in atti dal 03/12/2008 (n. 222622.1/2008)			

Situazione dell'unità immobiliare che ha originato il precedente dall'impianto meccanografico

N.	DATI IDENTIFICATIVI			DATI CLASSAMENTO					DATI DERIVANTI DA			
	Foglio	Particella	Sub	Porz	Qualità Classe	Superficie(m ²)		Deduz		Reddito		
						ha are ca				Dominicale	Agrario	
1	32	60		-	SEMINATIVO 2	2	67	72		Euro 152,09 L. 294.492	Euro 89,87 L. 174.018	Impianto meccanografico del 06/01/1979
Notifica					Partita	4054						

L'intestazione alla data della richiesta deriva dai seguenti atti:

Visura storica per immobile

Situazione degli atti informatizzati al 25/03/2022

Situazione degli intestati dal 22/03/1990

N.	DATI ANAGRAFICI	CODICE FISCALE	DIRITTI E ONERI REALI
1	CAPRIOLI Angela Maria Antonietta nata a LAURIA (PZ) il 24/08/1956		(1) Proprieta' 1/2 fino al 03/12/2008
2	MIRANDA Ferdinando nato a LAVELLO (PZ) il 13/07/1950	MRNFDN50L13E493E*	(1) Proprieta' 1/2 fino al 03/12/2008
3	CASSA PER LA FORMAZIONE DELLA PROPRIETA' CONTADINA		(10) Oneri venditore con patto di riservato dominio fino al 03/12/2008
DATI DERIVANTI DA		Atto del 22/03/1990 Pubblico ufficiale DEL GAUDIO Sede LAVELLO (PZ) Repertorio n. 5604 - UR Sede MELFI (PZ) Registrazione n. 396 registrato in data 05/04/1990 - Voltura n. 5064.1/1990 in atti dal 24/05/1996	

Situazione degli intestati dal 22/03/1990

N.	DATI ANAGRAFICI	CODICE FISCALE	DIRITTI E ONERI REALI
1	CASSA PER LA FORMAZIONE DELLA PROPRIETA' CONTADINAROMA	80093830588*	(99) fino al 22/03/1990
DATI DERIVANTI DA		Atto del 22/03/1990 Pubblico ufficiale DEL GAUDIO Sede LAVELLO (PZ) Repertorio n. 5603 - UR Sede MELFI (PZ) Registrazione n. 395 registrato in data 05/04/1990 - Voltura n. 2921.1/1990 in atti dal 28/06/1994	

Situazione degli intestati dal 15/07/1988

N.	DATI ANAGRAFICI	CODICE FISCALE	DIRITTI E ONERI REALI
1	CATARINELLA Raffaella nata a LAVELLO (PZ) il 30/11/1935	CTRRFL35S70E493E*	(99) fino al 22/03/1990
DATI DERIVANTI DA		Atto del 15/07/1988 Pubblico ufficiale DEL GAUDIO O Sede LAVELLO (PZ) Repertorio n. 4051 - UR Sede MELFI (PZ) Registrazione n. 948 registrato in data 03/08/1988 - Voltura n. 393388 in atti dal 02/05/1989	

Situazione degli intestati dall'impianto meccanografico

N.	DATI ANAGRAFICI	CODICE FISCALE	DIRITTI E ONERI REALI
1	CATARINELLA Michele nato a LAVELLO (PZ) il 08/05/1910	CTRMHL10E08E493Z*	(99) fino al 15/07/1988
DATI DERIVANTI DA		Impianto meccanografico del 06/01/1979	

Visura telematica

Tributi speciali: Euro 0,90

* Codice Fiscale Validato in Anagrafe Tributaria.

Visura storica per immobile

Situazione degli atti informatizzati al 25/03/2022

Dati della richiesta	Comune di MONTEMILONE (Codice:F568)
Catasto Terreni	Provincia di POTENZA
	Foglio: 32 Particella: 316

INTESTATO

1	MANELLA Mauro nato a BARI (BA) il 10/12/1961	MNLMRA61T10A662J*	(1) Proprieta' 1/1 in regime di separazione dei beni
---	--	-------------------	--

Unità immobiliare dal 03/12/2008

N.	DATI IDENTIFICATIVI			DATI CLASSAMENTO					DATI DERIVANTI DA		
	Foglio	Particella	Sub	Porz	Qualità Classe	Superficie(m²)		Deduz	Reddito		
						ha are ca			Dominicale	Agrario	
1	32	316		-	SEMINATIVO 2	1	83	66	Euro 104,34	Euro 61,65	FRAZIONAMENTO del 03/12/2008 Pratica n. PZ0222622 in atti dal 03/12/2008 (n. 222622.1/2008)
Notifica						Partita					

Nella variazione sono stati soppressi i seguenti immobili:

Foglio:32 Particella:1 ; Foglio:32 Particella:9 ; Foglio:32 Particella:39 ; Foglio:32 Particella:41 ; Foglio:32 Particella:59 ; Foglio:32 Particella:60 ; Foglio:32 Particella:61 ; Foglio:32 Particella:75 ; Foglio:32 Particella:77 ;
Foglio:32 Particella:96 ; Foglio:32 Particella:114 ; Foglio:32 Particella:115 ; Foglio:32 Particella:124 ; Foglio:32 Particella:171 ; Foglio:32 Particella:182 ; Foglio:32 Particella:188 ; Foglio:32 Particella:191 ; Foglio:32 Particella:192 ;
Foglio:32 Particella:193 ; Foglio:32 Particella:196 ; Foglio:32 Particella:209 ; Foglio:32 Particella:214 ; Foglio:32 Particella:217 ; Foglio:32 Particella:246 ; Foglio:32 Particella:247 ; Foglio:32 Particella:248 ; Foglio:32 Particella:249 ;

Sono stati inoltre variati i seguenti immobili:

Foglio:32 Particella:255 ; Foglio:32 Particella:256 ; Foglio:32 Particella:257 ; Foglio:32 Particella:258 ; Foglio:32 Particella:259 ; Foglio:32 Particella:260 ; Foglio:32 Particella:261 ; Foglio:32 Particella:262 ; Foglio:32 Particella:263 ;
Foglio:32 Particella:264 ; Foglio:32 Particella:265 ; Foglio:32 Particella:266 ; Foglio:32 Particella:267 ; Foglio:32 Particella:268 ; Foglio:32 Particella:269 ; Foglio:32 Particella:270 ; Foglio:32 Particella:271 ; Foglio:32 Particella:272 ;
Foglio:32 Particella:273 ; Foglio:32 Particella:274 ; Foglio:32 Particella:275 ; Foglio:32 Particella:279 ; Foglio:32 Particella:280 ; Foglio:32 Particella:281 ; Foglio:32 Particella:282 ; Foglio:32 Particella:283 ; Foglio:32 Particella:284 ;
Foglio:32 Particella:285 ; Foglio:32 Particella:286 ; Foglio:32 Particella:287 ; Foglio:32 Particella:288 ; Foglio:32 Particella:289 ; Foglio:32 Particella:290 ; Foglio:32 Particella:291 ; Foglio:32 Particella:292 ; Foglio:32 Particella:293 ;
Foglio:32 Particella:294 ; Foglio:32 Particella:295 ; Foglio:32 Particella:296 ; Foglio:32 Particella:297 ; Foglio:32 Particella:300 ; Foglio:32 Particella:301 ; Foglio:32 Particella:302 ; Foglio:32 Particella:303 ; Foglio:32 Particella:304 ;
Foglio:32 Particella:305 ; Foglio:32 Particella:306 ; Foglio:32 Particella:307 ; Foglio:32 Particella:308 ; Foglio:32 Particella:309 ; Foglio:32 Particella:310 ; Foglio:32 Particella:311 ; Foglio:32 Particella:312 ; Foglio:32 Particella:313 ;
Foglio:32 Particella:314 ; Foglio:32 Particella:315 ; Foglio:32 Particella:317 ; Foglio:32 Particella:318 ; Foglio:32 Particella:319 ; Foglio:32 Particella:320 ; Foglio:32 Particella:321 ; Foglio:32 Particella:322 ; Foglio:32 Particella:323 ;
Foglio:32 Particella:324 ; Foglio:32 Particella:325 ; Foglio:32 Particella:326 ; Foglio:32 Particella:327 ; Foglio:32 Particella:328 ; Foglio:32 Particella:329 ; Foglio:32 Particella:330 ; Foglio:32 Particella:331 ; Foglio:32 Particella:332 ;
Foglio:32 Particella:333 ; Foglio:32 Particella:334 ; Foglio:32 Particella:335 ; Foglio:32 Particella:336 ; Foglio:32 Particella:337 ; Foglio:32 Particella:338 ; Foglio:32 Particella:339 ; Foglio:32 Particella:340 ; Foglio:32 Particella:341 ;

Visura storica per immobile

Situazione degli atti informatizzati al 25/03/2022

L'intestazione alla data della richiesta deriva dai seguenti atti:

Situazione degli intestati dal 03/12/2008

N.	DATI ANAGRAFICI	CODICE FISCALE	DIRITTI E ONERI REALI
1	MANELLA Mauro nato a BARI (BA) il 10/12/1961	MNLMRA61T10A662J*	(1) Proprieta' 1/1 in regime di separazione dei beni
DATI DERIVANTI DA		Atto del 23/05/2008 Pubblico ufficiale CARRETTA FRANCESCO Sede LAVELLO (PZ) Repertorio n. 36051 - COMPRAVENDITA Nota presentata con Modello Unico n. 6655.1/2008 Reparto PI di POTENZA in atti dal 11/06/2008	

Situazione dell'unità immobiliare che ha originato il precedente dall'impianto meccanografico

N.	DATI IDENTIFICATIVI			DATI CLASSAMENTO					DATI DERIVANTI DA	
	Foglio	Particella	Sub	Porz	Qualità Classe	Superficie(m ²)	Deduz	Reddito		
						ha are ca		Dominicale		Agrario
1	32	41		-	SEMINATIVO 2	2 56 10		Euro 145,49 L. 281.710	Euro 85,97 L. 166.465	Impianto meccanografico del 06/01/1979
Notifica					Partita	4053				

L'intestazione alla data della richiesta deriva dai seguenti atti:

Situazione degli intestati dal 23/05/2008

N.	DATI ANAGRAFICI	CODICE FISCALE	DIRITTI E ONERI REALI
1	MANELLA Mauro nato a BARI (BA) il 10/12/1961	MNLMRA61T10A662J*	(1) Proprieta' 1/1 in regime di separazione dei beni fino al 03/12/2008
DATI DERIVANTI DA		Atto del 23/05/2008 Pubblico ufficiale CARRETTA FRANCESCO Sede LAVELLO (PZ) Repertorio n. 36051 - COMPRAVENDITA Nota presentata con Modello Unico n. 6655.1/2008 Reparto PI di POTENZA in atti dal 11/06/2008	

Situazione degli intestati dal 25/11/1994

N.	DATI ANAGRAFICI	CODICE FISCALE	DIRITTI E ONERI REALI
1	CATARINELLA Incoronata nata a LAVELLO (PZ) il 02/01/1953	CTNRNRN53A42E493R*	(1) Proprieta' 1000/1000 fino al 23/05/2008
DATI DERIVANTI DA		Atto del 25/11/1994 Pubblico ufficiale CARRETTA FRANCESCO Sede SANT'ARCANGELO (PZ) Repertorio n. 2626 - UR Sede CHIAROMONTE (PZ) Registrazione n. 399 registrato in data 09/12/1994 - Voltura n. 265.1/1995 in atti dal 23/02/1995	

Visura storica per immobile

Situazione degli atti informatizzati al 25/03/2022

Situazione degli intestati dall'impianto meccanografico

N.	DATI ANAGRAFICI	CODICE FISCALE	DIRITTI E ONERI REALI
1	CATARINELLA Domenico Fu Raffaele		(99) fino al 25/11/1994
DATI DERIVANTI DA		Impianto meccanografico del 06/01/1979	

Visura telematica

Tributi speciali: Euro 0,90

* Codice Fiscale Validato in Anagrafe Tributaria.

Visura storica per immobile

Situazione degli atti informatizzati al 25/03/2022

Dati della richiesta	Comune di MONTEMILONE (Codice:F568)
Catasto Terreni	Provincia di POTENZA
	Foglio: 32 Particella: 250

INTESTATI

1	GALLO Luigi Antonio nato a VENOSA (PZ) il 12/06/1975	GLLLNT75H12L738T*	(1) Proprieta' 1/2
2	GALLO Donato Francesco nato a VENOSA (PZ) il 03/10/1977	GLLDTF77R03L738L*	(1) Proprieta' 1/2

Unità immobiliare dal 15/12/2011

N.	DATI IDENTIFICATIVI			DATI CLASSAMENTO					DATI DERIVANTI DA			
	Foglio	Particella	Sub	Porz	Qualità Classe	Superficie(m²)		Deduz	Reddito			
						ha are ca			Dominicale	Agrario		
1	32	250		AA	SEMIN IRRIG U	3	20	0		Euro 380,11	Euro 148,74	TABELLA DI VARIAZIONE del 15/12/2011 Pratica n. PZ0463396 in atti dal 15/12/2011 TRASMISSIONE DATI AGEA AI SENSI DEL DL 3.10.2006 N.262 (n. 16956.1/2011)
				AB	SEMINATIVO 2			26	25		Euro 14,91	
Notifica				Partita								
Annotazioni				di stadio: VARIAZIONE COLTURALE ESEGUITA AI SENSI DEL DL 3.10.2006 N. 262, CONVERTITO CON MODIFICAZIONI NELLA LEGGE 24.11.2006 N. 286 E SUCCESSIVE MODIFICAZIONI (ANNO 2011) PORZIONE AA: CLASSAMENTO PER PARIFICAZIONE CON LA QUALITA' 18 - ORTO IRRIG , CLASSE UNICA								

Situazione dell'unità immobiliare dal 05/01/2000

N.	DATI IDENTIFICATIVI			DATI CLASSAMENTO					DATI DERIVANTI DA			
	Foglio	Particella	Sub	Porz	Qualità Classe	Superficie(m²)		Deduz	Reddito			
						ha are ca			Dominicale	Agrario		
1	32	250		-	SEMINATIVO 2	3	46	25		Euro 196,71 L. 380.875	Euro 116,24 L. 225.063	VARIAZIONE D'UFFICIO del 05/01/2000 in atti dal 05/01/2000 PASSAGGI ESAMINATI (n. 100005.3/2000)
Notifica				Partita				37478				

Sono stati inoltre variati i seguenti immobili:

Foglio:26 Particella:59 ; Foglio:26 Particella:294 ; Foglio:26 Particella:295 ; Foglio:26 Particella:306 ; Foglio:32 Particella:248 ;

Visura storica per immobile

Situazione degli atti informatizzati al 25/03/2022

Situazione dell'unità immobiliare dal 20/07/1999

N.	DATI IDENTIFICATIVI			DATI CLASSAMENTO					DATI DERIVANTI DA			
	Foglio	Particella	Sub	Porz	Qualità Classe	Superficie(m ²)		Deduz	Reddito			
						ha are ca			Dominicale	Agrario		
1	32	250		-	SEMINATIVO 2	3	46	25		L. 380.875	L. 225.063	ISTRUMENTO (ATTO PUBBLICO) del 20/07/1999 in atti dal 11/08/1999 (n. 9167.3/1999)
Notifica						Partita		37478				
Annotazioni				di immobile: PASSAGGI INTERMEDI DA ESAMINARE								

Sono stati inoltre variati i seguenti immobili:

Foglio:26 Particella:59 ; Foglio:26 Particella:294 ; Foglio:26 Particella:295 ; Foglio:26 Particella:306 ; Foglio:32 Particella:248 ;

Situazione dell'unità immobiliare dal 08/02/1999

N.	DATI IDENTIFICATIVI			DATI CLASSAMENTO					DATI DERIVANTI DA			
	Foglio	Particella	Sub	Porz	Qualità Classe	Superficie(m ²)		Deduz	Reddito			
						ha are ca			Dominicale	Agrario		
1	32	250		-	SEMINATIVO 2	3	46	25		L. 380.875	L. 225.063	FRAZIONAMENTO del 08/02/1999 in atti dal 08/02/1999 (n. 383.1/1999)
Notifica						Partita		5920				

Nella variazione sono stati soppressi i seguenti immobili:

Foglio:32 Particella:40 ;

Sono stati inoltre variati i seguenti immobili:

Foglio:32 Particella:246 ; Foglio:32 Particella:247 ; Foglio:32 Particella:248 ; Foglio:32 Particella:249 ; Foglio:32 Particella:251 ; Foglio:32 Particella:252 ;

L'intestazione alla data della richiesta deriva dai seguenti atti:

Situazione degli intestati dal 15/01/2014

N.	DATI ANAGRAFICI	CODICE FISCALE	DIRITTI E ONERI REALI
1	GALLO Luigi Antonio nato a VENOSA (PZ) il 12/06/1975	GLLNT75H12L738T*	(1) Proprieta' 1/2
2	GALLO Donato Francesco nato a VENOSA (PZ) il 03/10/1977	GLLDTF77R03L738L*	(1) Proprieta' 1/2

Visura storica per immobile

Situazione degli atti informatizzati al 25/03/2022

DATI DERIVANTI DA	RETTIFICA DI INTESTAZIONE ALL'ATTUALITA' del 15/01/2014 - Voltura n. 656.1/2014 - Pratica n. PZ0005811 in atti dal 16/01/2014
--------------------------	---

Situazione degli intestati dal 02/02/2005

N.	DATI ANAGRAFICI	CODICE FISCALE	DIRITTI E ONERI REALI
1	GALLO Donato Francesco nato a VENOSA (PZ) il 03/10/1977	GLLDTF77R03L738L*	(1) Proprieta' 1/2 fino al 15/01/2014
2	GALLO Luigi nato a VENOSA (PZ) il 12/06/1975	GLLLGU75H12L738P*	(1) Proprieta' 1/2 fino al 15/01/2014
DATI DERIVANTI DA	DENUNZIA (NEI PASSAGGI PER CAUSA DI MORTE) del 02/02/2005 - UU Sede MELFI (PZ) Registrazione Volume 8 n. 312 registrato in data 11/07/2005 - Voltura n. 10374.8/2005 - Pratica n. PZ0076732 in atti dal 13/07/2005		

Situazione degli intestati dal 02/02/2005

N.	DATI ANAGRAFICI	CODICE FISCALE	DIRITTI E ONERI REALI
1	GALLO Donato Francesco nato a VENOSA (PZ) il 03/10/1977	GLLDTF77R03L738L*	(1) Proprieta' 1/3 fino al 02/02/2005
2	GALLO Luigi nato a VENOSA (PZ) il 12/06/1975	GLLLGU75H12L738P*	(1) Proprieta' 1/3 fino al 02/02/2005
3	D'AQUINO Rosa nata a PALAZZO SAN GERVASIO (PZ) il 16/01/1949	DQNRSO49A56G261M*	(1) Proprieta' 1/3 fino al 02/02/2005
DATI DERIVANTI DA	DENUNZIA (NEI PASSAGGI PER CAUSA DI MORTE) del 02/02/2005 - UU Sede MELFI (PZ) Registrazione Volume 8 n. 155 registrato in data 12/04/2005 - Voltura n. 6087.8/2005 - Pratica n. PZ0042911 in atti dal 19/04/2005		

Situazione degli intestati dal 20/07/1999

N.	DATI ANAGRAFICI	CODICE FISCALE	DIRITTI E ONERI REALI
1	GALLO Raffaele nato a LAVELLO (PZ) il 13/02/1943	GLLRFL43B13E493Q*	(8) Usufrutto 1000/1000 fino al 02/02/2005
2	GALLO Raffaele nato a LAVELLO (PZ) il 13/02/1943	GLLRFL43B13E493Q*	(2) Nuda proprieta' 1000/1000 in regime di comunione dei beni fino al 02/02/2005
DATI DERIVANTI DA	Atto del 20/07/1999 Pubblico ufficiale CARRETTA FRANCESCO Sede LAVELLO (PZ) Repertorio n. 10866 - UR Sede MELFI (PZ) Registrazione - Trascrizione n. 9167.3/1999 in atti dal 11/08/1999		

Situazione degli intestati dal 08/02/1999

N.	DATI ANAGRAFICI	CODICE FISCALE	DIRITTI E ONERI REALI
1	GALLO Luigi nato a LAVELLO (PZ) il 04/04/1905	GLLLGU05D04E493X*	(99) fino al 12/08/1998
DATI DERIVANTI DA	FRAZIONAMENTO del 08/02/1999 in atti dal 08/02/1999 (n. 383.1/1999)		

Situazione degli intestati dal 12/08/1998

N.	DATI ANAGRAFICI	CODICE FISCALE	DIRITTI E ONERI REALI
1	GALLO Raffaele nato a LAVELLO (PZ) il 13/02/1943	GLLRFL43B13E493Q*	(1) Proprieta' fino al 20/07/1999
2	MAZZARELLI Angela Maria nata a LAVELLO (PZ) il 06/09/1910	MZZNLM10P46E493Q*	(8) Usufrutto fino al 20/07/1999
DATI DERIVANTI DA	TESTAMENTO OLOGRAFO del 12/08/1998 Pubblico ufficiale CARRETTA Sede LAVELLO (PZ) Repertorio n. 9027 - UR Sede MELFI (PZ) Registrazione Volume 2 n. 48 registrato in data 12/02/1999 - Voltura n. 838.1/1999 in atti dal 22/02/1999		

Visura storica per immobile

Situazione degli atti informatizzati al 25/03/2022

Situazione dell'unità immobiliare che ha originato il precedente dal 08/02/1999

N.	DATI IDENTIFICATIVI			DATI CLASSAMENTO					DATI DERIVANTI DA			
	Foglio	Particella	Sub	Porz	Qualità Classe	Superficie(m ²)		Deduz	Reddito			
						ha are ca			Dominicale	Agrario		
1	32	40		-	SEMINATIVO 2	12	69	71		L. 1.396.681	L. 825.312	VARIAZIONE GEOMETRICA del 08/02/1999 in atti dal 08/02/1999 (n. 383.1/1999)
Notifica					Partita		5920					
Annotazioni				di stadio: COMPRENDE LE PARTICELLE: 52								

Nella variazione sono stati soppressi i seguenti immobili:

Foglio:32 Particella:52 ;

Situazione dell'unità immobiliare dall'impianto meccanografico

N.	DATI IDENTIFICATIVI			DATI CLASSAMENTO					DATI DERIVANTI DA			
	Foglio	Particella	Sub	Porz	Qualità Classe	Superficie(m ²)		Deduz	Reddito			
						ha are ca			Dominicale	Agrario		
1	32	40		-	SEMINATIVO 2	8	28	10		L. 910.910	L. 538.265	Impianto meccanografico del 06/01/1979
Notifica					Partita		5920					

L'intestazione alla data della richiesta deriva dai seguenti atti:

Situazione degli intestati dall'impianto meccanografico

N.	DATI ANAGRAFICI	CODICE FISCALE	DIRITTI E ONERI REALI
1	GALLO Luigi nato a LAVELLO (PZ) il 04/04/1905	GLLLGU05D04E493X*	(99) fino al 08/02/1999
DATI DERIVANTI DA		Impianto meccanografico del 06/01/1979	

Visura telematica

Tributi speciali: Euro 0,90

* Codice Fiscale Validato in Anagrafe Tributaria.

Visura storica per immobile

Situazione degli atti informatizzati al 25/03/2022

Dati della richiesta	Comune di MONTEMILONE (Codice:F568)
Catasto Terreni	Provincia di POTENZA
	Foglio: 32 Particella: 251

INTESTATI

1	GALLO Michela nata a LAVELLO (PZ) il 12/06/1934	GLLMHL34H52E493H*	(8) Usufrutto 1000/1000
2	GALLO Michela nata a LAVELLO (PZ) il 12/06/1934	GLLMHL34H52E493H*	(2) Nuda proprieta' 1000/1000 in regime di comunione dei beni

Unità immobiliare dal 05/01/2000

N.	DATI IDENTIFICATIVI			DATI CLASSAMENTO					DATI DERIVANTI DA	
	Foglio	Particella	Sub	Porz	Qualità Classe	Superficie(m²)	Deduz	Reddito		
						ha are ca		Dominicale		Agrario
1	32	251		-	SEMINATIVO 2	3 58 6		Euro 203,41 L. 393.866	Euro 120,20 L. 232.739	VARIAZIONE D'UFFICIO del 05/01/2000 in atti dal 05/01/2000 PASSAGGI ESAMINATI (n. 100005.2/2000)
Notifica						Partita	37476			

Sono stati inoltre variati i seguenti immobili:

Foglio:26 Particella:304 ; Foglio:32 Particella:247 ;

Situazione dell'unità immobiliare dal 20/07/1999

N.	DATI IDENTIFICATIVI			DATI CLASSAMENTO					DATI DERIVANTI DA	
	Foglio	Particella	Sub	Porz	Qualità Classe	Superficie(m²)	Deduz	Reddito		
						ha are ca		Dominicale		Agrario
1	32	251		-	SEMINATIVO 2	3 58 6		L. 393.866	L. 232.739	ISTRUMENTO (ATTO PUBBLICO) del 20/07/1999 in atti dal 11/08/1999 (n. 9167.1/1999)
Notifica						Partita	37476			
Annotazioni				di immobile: PASSAGGI INTERMEDI DA ESAMINARE						

Sono stati inoltre variati i seguenti immobili:

Foglio:26 Particella:304 ; Foglio:32 Particella:247 ;

Visura storica per immobile

Situazione degli atti informatizzati al 25/03/2022

Situazione dell'unità immobiliare dal 08/02/1999

N.	DATI IDENTIFICATIVI			DATI CLASSAMENTO					DATI DERIVANTI DA	
	Foglio	Particella	Sub	Porz	Qualità Classe	Superficie(m ²)	Deduz	Reddito		
						ha are ca		Dominicale	Agrario	
1	32	251		-	SEMINATIVO 2	3 58 6		L. 393.866	L. 232.739	FRAZIONAMENTO del 08/02/1999 in atti dal 08/02/1999 (n. 383.1/1999)
Notifica						Partita		5920		

Nella variazione sono stati soppressi i seguenti immobili:

Foglio:32 Particella:40 ;

Sono stati inoltre variati i seguenti immobili:

Foglio:32 Particella:246 ; Foglio:32 Particella:247 ; Foglio:32 Particella:248 ; Foglio:32 Particella:249 ; Foglio:32 Particella:250 ; Foglio:32 Particella:252 ;

L'intestazione alla data della richiesta deriva dai seguenti atti:

Situazione degli intestati dal 20/07/1999

N.	DATI ANAGRAFICI	CODICE FISCALE	DIRITTI E ONERI REALI
1	GALLO Michela nata a LAVELLO (PZ) il 12/06/1934	GLLMHL34H52E493H*	(8) Usufrutto 1000/1000
2	GALLO Michela nata a LAVELLO (PZ) il 12/06/1934	GLLMHL34H52E493H*	(2) Nuda proprieta' 1000/1000 in regime di comunione dei beni
DATI DERIVANTI DA		Atto del 20/07/1999 Pubblico ufficiale CARRETTA FRANCESCO Sede LAVELLO (PZ) Repertorio n. 10866 - UR Sede MELFI (PZ) Registrazione - Trascrizione n. 9167.1/1999 in atti dal 11/08/1999	

Situazione degli intestati dal 08/02/1999

N.	DATI ANAGRAFICI	CODICE FISCALE	DIRITTI E ONERI REALI
1	GALLO Luigi nato a LAVELLO (PZ) il 04/04/1905	GLLGU05D04E493X*	(99) fino al 12/08/1998
DATI DERIVANTI DA		FRAZIONAMENTO del 08/02/1999 in atti dal 08/02/1999 (n. 383.1/1999)	

Situazione degli intestati dal 12/08/1998

N.	DATI ANAGRAFICI	CODICE FISCALE	DIRITTI E ONERI REALI
1	GALLO Michela nata a LAVELLO (PZ) il 12/06/1934	GLLMHL34H52E493H*	(1) Proprieta' fino al 20/07/1999
2	MAZZARELLI Angela Maria nata a LAVELLO (PZ) il 06/09/1910	MZZNLM10P46E493Q*	(8) Usufrutto fino al 20/07/1999
DATI DERIVANTI DA		TESTAMENTO OLOGRAFO del 12/08/1998 Pubblico ufficiale CARRETTA Sede LAVELLO (PZ) Repertorio n. 9027 - UR Sede MELFI (PZ) Registrazione Volume 2 n. 48 registrato in data 12/02/1999 - Voltura n. 838.3/1999 in atti dal 22/02/1999	

Visura storica per immobile

Situazione degli atti informatizzati al 25/03/2022

Situazione dell'unità immobiliare che ha originato il precedente dal 08/02/1999

N.	DATI IDENTIFICATIVI			DATI CLASSAMENTO					DATI DERIVANTI DA			
	Foglio	Particella	Sub	Porz	Qualità Classe	Superficie(m ²)		Deduz	Reddito			
						ha are ca			Dominicale	Agrario		
1	32	40		-	SEMINATIVO 2	12	69	71		L. 1.396.681	L. 825.312	VARIAZIONE GEOMETRICA del 08/02/1999 in atti dal 08/02/1999 (n. 383.1/1999)
Notifica					Partita		5920					
Annotazioni				di stadio: COMPRENDE LE PARTICELLE: 52								

Nella variazione sono stati soppressi i seguenti immobili:

Foglio:32 Particella:52 ;

Situazione dell'unità immobiliare dall'impianto meccanografico

N.	DATI IDENTIFICATIVI			DATI CLASSAMENTO					DATI DERIVANTI DA			
	Foglio	Particella	Sub	Porz	Qualità Classe	Superficie(m ²)		Deduz	Reddito			
						ha are ca			Dominicale	Agrario		
1	32	40		-	SEMINATIVO 2	8	28	10		L. 910.910	L. 538.265	Impianto meccanografico del 06/01/1979
Notifica					Partita		5920					

L'intestazione alla data della richiesta deriva dai seguenti atti:

Situazione degli intestati dall'impianto meccanografico

N.	DATI ANAGRAFICI	CODICE FISCALE	DIRITTI E ONERI REALI
1	GALLO Luigi nato a LAVELLO (PZ) il 04/04/1905	GLLLGU05D04E493X*	(99) fino al 08/02/1999
DATI DERIVANTI DA		Impianto meccanografico del 06/01/1979	

Visura telematica

Tributi speciali: Euro 0,90

* Codice Fiscale Validato in Anagrafe Tributaria.

Visura storica per immobile

Situazione degli atti informatizzati al 25/03/2022

Dati della richiesta	Comune di MONTEMILONE (Codice:F568)
Catasto Terreni	Provincia di POTENZA
	Foglio: 32 Particella: 252

INTESTATI

1	GALLO Maria Carmela nata a LAVELLO (PZ) il 23/07/1939	GLLMCR39L63E493W*	(2) Nuda proprieta' 1000/1000 in regime di comunione dei beni
2	GALLO Maria Carmela nata a LAVELLO (PZ) il 23/07/1939	GLLMCR39L63E493W*	(8) Usufrutto 1000/1000

Unità immobiliare dal 23/11/2020

N.	DATI IDENTIFICATIVI			DATI CLASSAMENTO					DATI DERIVANTI DA	
	Foglio	Particella	Sub	Porz	Qualità Classe	Superficie(m²)	Deduz	Reddito		
						ha are ca		Dominicale	Agrario	
1	32	252		-	SEMINATIVO 1	3 72 86		Euro 240,71	Euro 154,05	
Notifica				Partita						
Annotazioni				di stadio: Variazione colturale eseguita ai sensi del DI 3.10.2006 n. 262, convertito con modificazioni nella legge 24.11.2006 n. 286 e successive modificazioni (anno 2020) - Eseguita a seguito di dichiarazione resa il 26/05/2020 all'Organismo Pagatore AGEA con la domanda AGEA.ADU.2020.0159995 (Scheda validazione/fascicolo prot. n. AGEA.CAA1739.2020.0000637)						

Situazione dell'unità immobiliare dal 07/12/2012

N.	DATI IDENTIFICATIVI			DATI CLASSAMENTO					DATI DERIVANTI DA	
	Foglio	Particella	Sub	Porz	Qualità Classe	Superficie(m²)	Deduz	Reddito		
						ha are ca		Dominicale	Agrario	
1	32	252		-	ORTO IRRIG U	3 72 86		Euro 442,90	Euro 173,31	
Notifica				Partita						
Annotazioni				di stadio: VARIAZIONE COLTURALE ESEGUITA AI SENSI DEL DL 3.10.2006 N. 262, CONVERTITO CON MODIFICAZIONI NELLA LEGGE 24.11.2006 N. 286 E SUCCESSIVE MODIFICAZIONI (ANNO 2012)						

Visura storica per immobile

Situazione degli atti informatizzati al 25/03/2022

Situazione dell'unità immobiliare dal 15/12/2011

N.	DATI IDENTIFICATIVI			DATI CLASSAMENTO						DATI DERIVANTI DA
	Foglio	Particella	Sub	Porz	Qualità Classe	Superficie(m ²)	Deduz	Reddito		
						ha are ca		Dominicale	Agrario	
1	32	252		AA	SEMIN IRRIG U	3 72 85		Euro 442,89	Euro 173,30	TABELLA DI VARIAZIONE del 15/12/2011 Pratica n. PZ0463397 in atti dal 15/12/2011 TRASMISSIONE DATI AGEA AI SENSI DEL DL 3.10.2006 N.262 (n. 16957.1/2011)
				AB	ORTO IRRIG U	1		Euro 0,01	Euro 0,01	
Notifica				Partita						
Annotazioni				di stadio: VARIAZIONE COLTURALE ESEGUITA AI SENSI DEL DL 3.10.2006 N. 262, CONVERTITO CON MODIFICAZIONI NELLA LEGGE 24.11.2006 N. 286 E SUCCESSIVE MODIFICAZIONI (ANNO 2011) PORZIONE AA: CLASSAMENTO PER PARIFICAZIONE CON LA QUALITA` 18 - ORTO IRRIG , CLASSE UNICA						

Situazione dell'unità immobiliare dal 05/01/2000

N.	DATI IDENTIFICATIVI			DATI CLASSAMENTO						DATI DERIVANTI DA
	Foglio	Particella	Sub	Porz	Qualità Classe	Superficie(m ²)	Deduz	Reddito		
						ha are ca		Dominicale	Agrario	
1	32	252		-	SEMINATIVO 2	3 72 86		Euro 211,82 L. 410.146	Euro 125,17 L. 242.359	VARIAZIONE D'UFFICIO del 05/01/2000 in atti dal 05/01/2000 PASSAGGI ESAMINATI (n. 100005.1/2000)
Notifica				Partita		37477				

Sono stati inoltre variati i seguenti immobili:

Foglio:26 Particella:305 ; Foglio:32 Particella:246 ;

Visura storica per immobile

Situazione degli atti informatizzati al 25/03/2022

Situazione dell'unità immobiliare dal 20/07/1999

N.	DATI IDENTIFICATIVI			DATI CLASSAMENTO					DATI DERIVANTI DA	
	Foglio	Particella	Sub	Porz	Qualità Classe	Superficie(m ²)	Deduz	Reddito		
						ha are ca		Dominicale	Agrario	
1	32	252		-	SEMINATIVO 2	3 72 86		L. 410.146	L. 242.359	
Notifica						Partita	37477			
Annotazioni				di immobile: PASSAGGI INTERMEDI DA ESAMINARE						

Sono stati inoltre variati i seguenti immobili:

Foglio:26 Particella:305 ; Foglio:32 Particella:246 ;

Situazione dell'unità immobiliare dal 08/02/1999

N.	DATI IDENTIFICATIVI			DATI CLASSAMENTO					DATI DERIVANTI DA	
	Foglio	Particella	Sub	Porz	Qualità Classe	Superficie(m ²)	Deduz	Reddito		
						ha are ca		Dominicale	Agrario	
1	32	252		-	SEMINATIVO 2	3 72 86		L. 410.146	L. 242.359	
Notifica						Partita	5920			

Nella variazione sono stati soppressi i seguenti immobili:

Foglio:32 Particella:40 ;

Sono stati inoltre variati i seguenti immobili:

Foglio:32 Particella:246 ; Foglio:32 Particella:247 ; Foglio:32 Particella:248 ; Foglio:32 Particella:249 ; Foglio:32 Particella:250 ; Foglio:32 Particella:251 ;

L'intestazione alla data della richiesta deriva dai seguenti atti:

Situazione degli intestati dal 20/07/1999

N.	DATI ANAGRAFICI	CODICE FISCALE	DIRITTI E ONERI REALI
1	GALLO Maria Carmela nata a LAVELLO (PZ) il 23/07/1939	GLLMCR39L63E493W*	(2) Nuda proprietà 1000/1000 in regime di comunione dei beni
2	GALLO Maria Carmela nata a LAVELLO (PZ) il 23/07/1939	GLLMCR39L63E493W*	(8) Usufrutto 1000/1000

Visura storica per immobile

Situazione degli atti informatizzati al 25/03/2022

DATI DERIVANTI DA	Atto del 20/07/1999 Pubblico ufficiale CARRETTA FRANCESCO Sede LAVELLO (PZ) Repertorio n. 10866 - UR Sede MELFI (PZ) Registrazione - Trascrizione n. 9167.2/1999 in atti dal 11/08/1999
--------------------------	---

Situazione degli intestati dal 08/02/1999

N.	DATI ANAGRAFICI	CODICE FISCALE	DIRITTI E ONERI REALI
1	GALLO Luigi nato a LAVELLO (PZ) il 04/04/1905	GLLLGU05D04E493X*	(99) fino al 12/08/1998
DATI DERIVANTI DA	FRAZIONAMENTO del 08/02/1999 in atti dal 08/02/1999 (n. 383.1/1999)		

Situazione degli intestati dal 12/08/1998

N.	DATI ANAGRAFICI	CODICE FISCALE	DIRITTI E ONERI REALI
1	MAZZARELLI Angela Maria nata a LAVELLO (PZ) il 06/09/1910	MZZNLM10P46E493Q*	(8) Usufrutto fino al 20/07/1999
2	GALLO Maria Carmela nata a LAVELLO (PZ) il 23/07/1939	GLLMCR39L63E493W*	(1) Proprieta' fino al 20/07/1999
DATI DERIVANTI DA	TESTAMENTO OLOGRAFO del 12/08/1998 Pubblico ufficiale CARRETTA Sede LAVELLO (PZ) Repertorio n. 9027 - UR Sede MELFI (PZ) Registrazione Volume 2 n. 48 registrato in data 12/02/1999 - Voltura n. 838.2/1999 in atti dal 22/02/1999		

Situazione dell'unità immobiliare che ha originato il precedente dal 08/02/1999

N.	DATI IDENTIFICATIVI			DATI CLASSAMENTO					DATI DERIVANTI DA	
	Foglio	Particella	Sub	Porz	Qualità Classe	Superficie(m²) ha are ca	Deduz	Reddito		
								Dominicale		Agrario
1	32	40		-	SEMINATIVO 2	12 69 71		L. 1.396.681	L. 825.312	VARIAZIONE GEOMETRICA del 08/02/1999 in atti dal 08/02/1999 (n. 383.1/1999)
Notifica				Partita		5920				
Annotazioni				di stadio: COMPRENDE LE PARTICELLE: 52						

Nella variazione sono stati soppressi i seguenti immobili:

Foglio:32 Particella:52 ;

Situazione dell'unità immobiliare dall'impianto meccanografico

N.	DATI IDENTIFICATIVI			DATI CLASSAMENTO					DATI DERIVANTI DA	
	Foglio	Particella	Sub	Porz	Qualità Classe	Superficie(m²) ha are ca	Deduz	Reddito		
								Dominicale		Agrario
1	32	40		-	SEMINATIVO 2	8 28 10		L. 910.910	L. 538.265	Impianto meccanografico del 06/01/1979
Notifica				Partita		5920				

Visura storica per immobile

Situazione degli atti informatizzati al 25/03/2022

L'intestazione alla data della richiesta deriva dai seguenti atti:

Situazione degli intestati dall'impianto meccanografico

N.	DATI ANAGRAFICI	CODICE FISCALE	DIRITTI E ONERI REALI
1	GALLO Luigi nato a LAVELLO (PZ) il 04/04/1905	GLLLGU05D04E493X*	(99) fino al 08/02/1999
DATI DERIVANTI DA		Impianto meccanografico del 06/01/1979	

Visura telematica

Tributi speciali: Euro 0,90

* Codice Fiscale Validato in Anagrafe Tributaria.

Visura storica per immobile

Situazione degli atti informatizzati al 25/03/2022

Dati della richiesta	Comune di MONTEMILONE (Codice:F568)
Catasto Terreni	Provincia di POTENZA
	Foglio: 32 Particella: 330

INTESTATO

1	GLIONNA Mauro nato a FOGGIA (FG) il 19/06/1966	GLNMRA66H19D643Z*	(1) Proprieta' 1000/1000
---	--	-------------------	--------------------------

Unità immobiliare dal 07/12/2012

N.	DATI IDENTIFICATIVI			DATI CLASSAMENTO						DATI DERIVANTI DA		
	Foglio	Particella	Sub	Porz	Qualità Classe	Superficie(m ²)		Deduz	Reddito			
						ha are ca			Dominicale		Agrario	
1	32	330		-	SEMIN IRRIG U	2	77	38		Euro 329,49	Euro 128,93	TABELLA DI VARIAZIONE del 07/12/2012 Pratica n. PZ0292730 in atti dal 07/12/2012 TRASMISSIONE DATI AGEA AI SENSI DEL DL 3.10.2006 N.262 (n. 19928.1/2012)
Notifica				Partita								
Annotazioni				di stadio: VARIAZIONE COLTURALE ESEGUITA AI SENSI DEL DL 3.10.2006 N. 262, CONVERTITO CON MODIFICAZIONI NELLA LEGGE 24.11.2006 N. 286 E SUCCESSIVE MODIFICAZIONI (ANNO 2012) - CLASSAMENTO PER PARIFICAZIONE CON LA QUALITA' 18 - ORTO IRRIG , CLASSE UNICA								

Situazione dell'unità immobiliare dal 03/12/2008

N.	DATI IDENTIFICATIVI			DATI CLASSAMENTO						DATI DERIVANTI DA		
	Foglio	Particella	Sub	Porz	Qualità Classe	Superficie(m ²)		Deduz	Reddito			
						ha are ca			Dominicale		Agrario	
1	32	330		-	SEMINATIVO 2	2	77	38		Euro 157,58	Euro 93,12	FRAZIONAMENTO del 03/12/2008 Pratica n. PZ0222622 in atti dal 03/12/2008 (n. 222622.1/2008)
Notifica				Partita								

Nella variazione sono stati soppressi i seguenti immobili:

Foglio:32 Particella:1 ; Foglio:32 Particella:9 ; Foglio:32 Particella:39 ; Foglio:32 Particella:41 ; Foglio:32 Particella:59 ; Foglio:32 Particella:60 ; Foglio:32 Particella:61 ; Foglio:32 Particella:75 ; Foglio:32 Particella:77 ; Foglio:32 Particella:96 ; Foglio:32 Particella:114 ; Foglio:32 Particella:115 ; Foglio:32 Particella:124 ; Foglio:32 Particella:171 ; Foglio:32 Particella:182 ; Foglio:32 Particella:188 ; Foglio:32 Particella:191 ; Foglio:32 Particella:192 ; Foglio:32 Particella:193 ; Foglio:32 Particella:196 ; Foglio:32 Particella:209 ; Foglio:32 Particella:214 ; Foglio:32 Particella:217 ; Foglio:32 Particella:246 ; Foglio:32 Particella:247 ; Foglio:32 Particella:248 ; Foglio:32 Particella:249 ;

Sono stati inoltre variati i seguenti immobili:

Visura storica per immobile

Situazione degli atti informatizzati al 25/03/2022

Foglio:32 Particella:255 ; Foglio:32 Particella:256 ; Foglio:32 Particella:257 ; Foglio:32 Particella:258 ; Foglio:32 Particella:259 ; Foglio:32 Particella:260 ; Foglio:32 Particella:261 ; Foglio:32 Particella:262 ; Foglio:32 Particella:263 ; Foglio:32 Particella:264 ; Foglio:32 Particella:265 ; Foglio:32 Particella:266 ; Foglio:32 Particella:267 ; Foglio:32 Particella:268 ; Foglio:32 Particella:269 ; Foglio:32 Particella:270 ; Foglio:32 Particella:271 ; Foglio:32 Particella:272 ; Foglio:32 Particella:273 ; Foglio:32 Particella:274 ; Foglio:32 Particella:275 ; Foglio:32 Particella:279 ; Foglio:32 Particella:280 ; Foglio:32 Particella:281 ; Foglio:32 Particella:282 ; Foglio:32 Particella:283 ; Foglio:32 Particella:284 ; Foglio:32 Particella:285 ; Foglio:32 Particella:286 ; Foglio:32 Particella:287 ; Foglio:32 Particella:288 ; Foglio:32 Particella:289 ; Foglio:32 Particella:290 ; Foglio:32 Particella:291 ; Foglio:32 Particella:292 ; Foglio:32 Particella:293 ; Foglio:32 Particella:294 ; Foglio:32 Particella:295 ; Foglio:32 Particella:296 ; Foglio:32 Particella:297 ; Foglio:32 Particella:300 ; Foglio:32 Particella:301 ; Foglio:32 Particella:302 ; Foglio:32 Particella:303 ; Foglio:32 Particella:304 ; Foglio:32 Particella:305 ; Foglio:32 Particella:306 ; Foglio:32 Particella:307 ; Foglio:32 Particella:308 ; Foglio:32 Particella:309 ; Foglio:32 Particella:310 ; Foglio:32 Particella:311 ; Foglio:32 Particella:312 ; Foglio:32 Particella:313 ; Foglio:32 Particella:314 ; Foglio:32 Particella:315 ; Foglio:32 Particella:316 ; Foglio:32 Particella:317 ; Foglio:32 Particella:318 ; Foglio:32 Particella:319 ; Foglio:32 Particella:320 ; Foglio:32 Particella:321 ; Foglio:32 Particella:322 ; Foglio:32 Particella:323 ; Foglio:32 Particella:324 ; Foglio:32 Particella:325 ; Foglio:32 Particella:326 ; Foglio:32 Particella:327 ; Foglio:32 Particella:328 ; Foglio:32 Particella:329 ; Foglio:32 Particella:331 ; Foglio:32 Particella:332 ; Foglio:32 Particella:333 ; Foglio:32 Particella:334 ; Foglio:32 Particella:335 ; Foglio:32 Particella:336 ; Foglio:32 Particella:337 ; Foglio:32 Particella:338 ; Foglio:32 Particella:339 ; Foglio:32 Particella:340 ; Foglio:32 Particella:341 ;

L'intestazione alla data della richiesta deriva dai seguenti atti:

Situazione degli intestati dal 03/12/2008

N.	DATI ANAGRAFICI	CODICE FISCALE	DIRITTI E ONERI REALI
1	GLIONNA Mauro nato a FOGGIA (FG) il 19/06/1966	GLNMRA66H19D643Z*	(1) Proprieta' 1000/1000
DATI DERIVANTI DA FRAZIONAMENTO del 03/12/2008 Pratica n. PZ0222622 in atti dal 03/12/2008 (n. 222622.1/2008)			

Situazione dell'unità immobiliare che ha originato il precedente dal 06/07/1989

N.	DATI IDENTIFICATIVI			DATI CLASSAMENTO					DATI DERIVANTI DA			
	Foglio	Particella	Sub	Porz	Qualità Classe	Superficie(m ²)		Deduz	Reddito			
						ha are ca			Dominicale	Agrario		
1	32	124		-	SEMINATIVO 2	3	30	80		Euro 187,93 L. 363.880	Euro 111,05 L. 215.020	ISTRUMENTO (ATTO PUBBLICO) del 06/07/1989 in atti dal 24/05/1996 (n. 5916.1/1989)
Notifica					Partita	36118						

Sono stati inoltre variati i seguenti immobili:

Foglio:32 Particella:39 ; Foglio:32 Particella:51 ; Foglio:32 Particella:59 ; Foglio:32 Particella:67 ; Foglio:32 Particella:103 ; Foglio:32 Particella:105 ; Foglio:32 Particella:126 ;

Visura storica per immobile

Situazione degli atti informatizzati al 25/03/2022

Situazione dell'unità immobiliare dall'impianto meccanografico

N.	DATI IDENTIFICATIVI			DATI CLASSAMENTO						DATI DERIVANTI DA		
	Foglio	Particella	Sub	Porz	Qualità Classe	Superficie(m ²)		Deduz	Reddito			
						ha are ca			Dominicale		Agrario	
1	32	124		-	SEMINATIVO 2	3	30	80		L. 363.880	L. 215.020	Impianto meccanografico del 06/01/1979
Notifica						Partita		5785				

L'intestazione alla data della richiesta deriva dai seguenti atti:

Situazione degli intestati dal 06/07/1989

N.	DATI ANAGRAFICI	CODICE FISCALE	DIRITTI E ONERI REALI
1	GLIONNA Mauro nato a FOGGIA (FG) il 19/06/1966	GLNMRA66H19D643Z*	(1) Proprieta' 1000/1000 fino al 03/12/2008
DATI DERIVANTI DA Atto del 06/07/1989 Pubblico ufficiale DI MARTINO Sede RIONERO IN VULTURE (PZ) Repertorio n. 5737 - UR Sede MELFI (PZ) Registrazione n. 794 registrato in data 20/07/1989 - Voltura n. 3342.1/1992 in atti dal 27/06/1992			

Situazione degli intestati dall'impianto meccanografico

N.	DATI ANAGRAFICI	CODICE FISCALE	DIRITTI E ONERI REALI
1	CARRETTA Antonio nato a LAVELLO (PZ) il 20/04/1933	CRRNTN33D20E493P*	(99) fino al 06/07/1989
DATI DERIVANTI DA Impianto meccanografico del 06/01/1979			

Visura telematica

Tributi speciali: Euro 0,90

* Codice Fiscale Validato in Anagrafe Tributaria.

Visura storica per immobile

Situazione degli atti informatizzati al 25/03/2022

Dati della richiesta	Comune di MONTEMILONE (Codice:F568)
Catasto Terreni	Provincia di POTENZA
	Foglio: 32 Particella: 126

INTESTATO

1	GLIONNA Mauro nato a FOGGIA (FG) il 19/06/1966	GLNMRA66H19D643Z*	(1) Proprieta' 1000/1000
---	--	-------------------	--------------------------

Unità immobiliare dal 07/12/2012

N.	DATI IDENTIFICATIVI			DATI CLASSAMENTO						DATI DERIVANTI DA		
	Foglio	Particella	Sub	Porz	Qualità Classe	Superficie(m²)		Deduz	Reddito			
						ha are ca			Dominicale	Agrario		
1	32	126		-	SEMIN IRRIG U	1	83	16		Euro 217,57		Euro 85,13
Notifica				Partita								
Annotazioni				di stadio: VARIAZIONE COLTURALE ESEGUITA AI SENSI DEL DL 3.10.2006 N. 262, CONVERTITO CON MODIFICAZIONI NELLA LEGGE 24.11.2006 N. 286 E SUCCESSIVE MODIFICAZIONI (ANNO 2012) - CLASSAMENTO PER PARIFICAZIONE CON LA QUALITA' 18 - ORTO IRRIG , CLASSE UNICA								

Situazione dell'unità immobiliare dal 06/07/1989

N.	DATI IDENTIFICATIVI			DATI CLASSAMENTO						DATI DERIVANTI DA		
	Foglio	Particella	Sub	Porz	Qualità Classe	Superficie(m²)		Deduz	Reddito			
						ha are ca			Dominicale	Agrario		
1	32	126		-	SEMINATIVO 1	1	83	16		Euro 118,24 L. 228.950		Euro 75,68 L. 146.528
Notifica				Partita				36118				

Sono stati inoltre variati i seguenti immobili:

Foglio:32 Particella:39 ; Foglio:32 Particella:51 ; Foglio:32 Particella:59 ; Foglio:32 Particella:67 ; Foglio:32 Particella:103 ; Foglio:32 Particella:105 ; Foglio:32 Particella:124 ;

Visura storica per immobile

Situazione degli atti informatizzati al 25/03/2022

Situazione dell'unità immobiliare dall'impianto meccanografico

N.	DATI IDENTIFICATIVI			DATI CLASSAMENTO						DATI DERIVANTI DA		
	Foglio	Particella	Sub	Porz	Qualità Classe	Superficie(m ²)		Deduz	Reddito			
						ha are ca			Dominicale		Agrario	
1	32	126		-	SEMINATIVO 1	1	83	16		L. 228.950	L. 146.528	Impianto meccanografico del 06/01/1979
Notifica						Partita		5785				

L'intestazione alla data della richiesta deriva dai seguenti atti:

Situazione degli intestati dal 06/07/1989

N.	DATI ANAGRAFICI	CODICE FISCALE	DIRITTI E ONERI REALI
1	GLIONNA Mauro nato a FOGGIA (FG) il 19/06/1966	GLNMRA66H19D643Z*	(1) Proprieta' 1000/1000
DATI DERIVANTI DA Atto del 06/07/1989 Pubblico ufficiale DI MARTINO Sede RIONERO IN VULTURE (PZ) Repertorio n. 5737 - UR Sede MELFI (PZ) Registrazione n. 794 registrato in data 20/07/1989 - Voltura n. 3342.1/1992 in atti dal 27/06/1992			

Situazione degli intestati dall'impianto meccanografico

N.	DATI ANAGRAFICI	CODICE FISCALE	DIRITTI E ONERI REALI
1	CARRETTA Antonio nato a LAVELLO (PZ) il 20/04/1933	CRRNTN33D20E493P*	(99) fino al 06/07/1989
DATI DERIVANTI DA Impianto meccanografico del 06/01/1979			

Visura telematica

Tributi speciali: Euro 0,90

* Codice Fiscale Validato in Anagrafe Tributaria.

Visura storica per immobile

Situazione degli atti informatizzati al 25/03/2022

Dati della richiesta	Comune di MONTEMILONE (Codice:F568)
Catasto Terreni	Provincia di POTENZA
	Foglio: 32 Particella: 51

INTESTATO

1	GLIONNA Mauro nato a FOGGIA (FG) il 19/06/1966	GLNMRA66H19D643Z*	(1) Proprieta' 1000/1000
---	--	-------------------	--------------------------

Unità immobiliare dal 07/12/2012

N.	DATI IDENTIFICATIVI			DATI CLASSAMENTO					DATI DERIVANTI DA			
	Foglio	Particella	Sub	Porz	Qualità Classe	Superficie(m²)		Deduz	Reddito			
						ha are ca			Dominicale	Agrario		
1	32	51		AA	SEMIN IRRIG U	1	39	97		Euro 166,26	Euro 65,06	TABELLA DI VARIAZIONE del 07/12/2012 Pratica n. PZ0292721 in atti dal 07/12/2012 TRASMISSIONE DATI AGEA AI SENSI DEL DL 3.10.2006 N.262 (n. 19919.1/2012)
				AB	SEMINATIVO 1						Euro 27,33	
Notifica				Partita								
Annotazioni				di stadio: VARIAZIONE COLTURALE ESEGUITA AI SENSI DEL DL 3.10.2006 N. 262, CONVERTITO CON MODIFICAZIONI NELLA LEGGE 24.11.2006 N. 286 E SUCCESSIVE MODIFICAZIONI (ANNO 2012) PORZIONE AA: CLASSAMENTO PER PARIFICAZIONE CON LA QUALITA' 18 - ORTO IRRIG , CLASSE UNICA								

Situazione dell'unità immobiliare dal 06/07/1989

N.	DATI IDENTIFICATIVI			DATI CLASSAMENTO					DATI DERIVANTI DA			
	Foglio	Particella	Sub	Porz	Qualità Classe	Superficie(m²)		Deduz	Reddito			
						ha are ca			Dominicale	Agrario		
1	32	51		-	SEMINATIVO 1	1	82	30		Euro 117,69 L. 227.875	Euro 75,32 L. 145.840	ISTRUMENTO (ATTO PUBBLICO) del 06/07/1989 in atti dal 24/05/1996 (n. 5916.1/1989)
Notifica				Partita		36118						

Sono stati inoltre variati i seguenti immobili:

Foglio:32 Particella:39 ; Foglio:32 Particella:59 ; Foglio:32 Particella:67 ; Foglio:32 Particella:103 ; Foglio:32 Particella:105 ; Foglio:32 Particella:124 ; Foglio:32 Particella:126 ;

Visura storica per immobile

Situazione degli atti informatizzati al 25/03/2022

Situazione dell'unità immobiliare dall'impianto meccanografico

N.	DATI IDENTIFICATIVI			DATI CLASSAMENTO						DATI DERIVANTI DA		
	Foglio	Particella	Sub	Porz	Qualità Classe	Superficie(m ²)		Deduz	Reddito			
						ha are ca			Dominicale		Agrario	
1	32	51		-	SEMINATIVO 1	1	82	30		L. 227.875	L. 145.840	Impianto meccanografico del 06/01/1979
Notifica						Partita		5785				

L'intestazione alla data della richiesta deriva dai seguenti atti:

Situazione degli intestati dal 06/07/1989

N.	DATI ANAGRAFICI	CODICE FISCALE	DIRITTI E ONERI REALI
1	GLIONNA Mauro nato a FOGGIA (FG) il 19/06/1966	GLNMRA66H19D643Z*	(1) Proprieta' 1000/1000
DATI DERIVANTI DA Atto del 06/07/1989 Pubblico ufficiale DI MARTINO Sede RIONERO IN VULTURE (PZ) Repertorio n. 5737 - UR Sede MELFI (PZ) Registrazione n. 794 registrato in data 20/07/1989 - Voltura n. 3342.1/1992 in atti dal 27/06/1992			

Situazione degli intestati dall'impianto meccanografico

N.	DATI ANAGRAFICI	CODICE FISCALE	DIRITTI E ONERI REALI
1	CARRETTA Antonio nato a LAVELLO (PZ) il 20/04/1933	CRRNTN33D20E493P*	(99) fino al 06/07/1989
DATI DERIVANTI DA Impianto meccanografico del 06/01/1979			

Visura telematica

Tributi speciali: Euro 0,90

* Codice Fiscale Validato in Anagrafe Tributaria.

Visura storica per immobile

Situazione degli atti informatizzati al 25/03/2022

Dati della richiesta	Comune di MONTEMILONE (Codice:F568)
Catasto Terreni	Provincia di POTENZA
	Foglio: 32 Particella: 67

INTESTATO

1	GLIONNA Mauro nato a FOGGIA (FG) il 19/06/1966	GLNMRA66H19D643Z*	(1) Proprieta' 1000/1000
---	--	-------------------	--------------------------

Unità immobiliare dal 10/12/2013

N.	DATI IDENTIFICATIVI			DATI CLASSAMENTO					DATI DERIVANTI DA		
	Foglio	Particella	Sub	Porz	Qualità Classe	Superficie(m²)		Deduz	Reddito		
						ha are ca			Dominicale	Agrario	
1	32	67		AA	SEMIN IRRIG U	85	62		Euro 101,70	Euro 39,80	TABELLA DI VARIAZIONE del 10/12/2013 Pratica n. PZ0190915 in atti dal 10/12/2013 TRASMISSIONE DATI AGEA AI SENSI DEL DL 3.10.2006 N.262 (n. 13611.1/2013)
				AB	SEMINATIVO 1	9	58		Euro 6,18	Euro 3,96	
Notifica				Partita							
Annotazioni				di stadio: VARIAZIONE COLTURALE ESEGUITA AI SENSI DEL DL 3.10.2006 N. 262, CONVERTITO CON MODIFICAZIONI NELLA LEGGE 24.11.2006 N. 286 E SUCCESSIVE MODIFICAZIONI (ANNO 2013) PORZIONE AA: CLASSAMENTO PER PARIFICAZIONE CON LA QUALITA' 18 - ORTO IRRIG , CLASSE UNICA							

Situazione dell'unità immobiliare dal 06/07/1989

N.	DATI IDENTIFICATIVI			DATI CLASSAMENTO					DATI DERIVANTI DA		
	Foglio	Particella	Sub	Porz	Qualità Classe	Superficie(m²)		Deduz	Reddito		
						ha are ca			Dominicale	Agrario	
1	32	67		-	SEMINATIVO 1	95	20		Euro 61,46 L. 119.000	Euro 39,33 L. 76.160	ISTRUMENTO (ATTO PUBBLICO) del 06/07/1989 in atti dal 24/05/1996 (n. 5916.1/1989)
Notifica				Partita		36118					

Sono stati inoltre variati i seguenti immobili:

Foglio:32 Particella:39 ; Foglio:32 Particella:51 ; Foglio:32 Particella:59 ; Foglio:32 Particella:103 ; Foglio:32 Particella:105 ; Foglio:32 Particella:124 ; Foglio:32 Particella:126 ;

Visura storica per immobile

Situazione degli atti informatizzati al 25/03/2022

Situazione dell'unità immobiliare dall'impianto meccanografico

N.	DATI IDENTIFICATIVI			DATI CLASSAMENTO					DATI DERIVANTI DA	
	Foglio	Particella	Sub	Porz	Qualità Classe	Superficie(m ²)	Deduz	Reddito		
						ha are ca		Dominicale		Agrario
1	32	67		-	SEMINATIVO 1	95 20		L. 119.000	L. 76.160	Impianto meccanografico del 06/01/1979
Notifica						Partita	5785			

L'intestazione alla data della richiesta deriva dai seguenti atti:

Situazione degli intestati dal 06/07/1989

N.	DATI ANAGRAFICI	CODICE FISCALE	DIRITTI E ONERI REALI
1	GLIONNA Mauro nato a FOGGIA (FG) il 19/06/1966	GLNMRA66H19D643Z*	(1) Proprieta' 1000/1000
DATI DERIVANTI DA		Atto del 06/07/1989 Pubblico ufficiale DI MARTINO Sede RIONERO IN VULTURE (PZ) Repertorio n. 5737 - UR Sede MELFI (PZ) Registrazione n. 794 registrato in data 20/07/1989 - Voltura n. 3342.1/1992 in atti dal 27/06/1992	

Situazione degli intestati dall'impianto meccanografico

N.	DATI ANAGRAFICI	CODICE FISCALE	DIRITTI E ONERI REALI
1	CARRETTA Antonio nato a LAVELLO (PZ) il 20/04/1933	CRRNTN33D20E493P*	(99) fino al 06/07/1989
DATI DERIVANTI DA		Impianto meccanografico del 06/01/1979	

Visura telematica

Tributi speciali: Euro 0,90

* Codice Fiscale Validato in Anagrafe Tributaria.

Visura storica per immobile

Situazione degli atti informatizzati al 25/03/2022

Dati della richiesta	Comune di MONTEMILONE (Codice:F568)
Catasto Terreni	Provincia di POTENZA
	Foglio: 32 Particella: 105

INTESTATO

1	GLIONNA Mauro nato a FOGGIA (FG) il 19/06/1966	GLNMRA66H19D643Z*	(1) Proprieta' 1000/1000
---	--	-------------------	--------------------------

Unità immobiliare dal 10/12/2013

N.	DATI IDENTIFICATIVI			DATI CLASSAMENTO						DATI DERIVANTI DA
	Foglio	Particella	Sub	Porz	Qualità Classe	Superficie(m ²)	Deduz	Reddito		
						ha are ca		Dominicale	Agrario	
1	32	105		-	SEMIN IRRIG U	2 69 94		Euro 320,65	Euro 125,47	TABELLA DI VARIAZIONE del 10/12/2013 Pratica n. PZ0190917 in atti dal 10/12/2013 TRASMISSIONE DATI AGEA AI SENSI DEL DL 3.10.2006 N.262 (n. 13613.1/2013)
Notifica				Partita						
Annotazioni				di stadio: VARIAZIONE COLTURALE ESEGUITA AI SENSI DEL DL 3.10.2006 N. 262, CONVERTITO CON MODIFICAZIONI NELLA LEGGE 24.11.2006 N. 286 E SUCCESSIVE MODIFICAZIONI (ANNO 2013) - CLASSAMENTO PER PARIFICAZIONE CON LA QUALITA' 18 - ORTO IRRIG , CLASSE UNICA						

Situazione dell'unità immobiliare dal 06/07/1989

N.	DATI IDENTIFICATIVI			DATI CLASSAMENTO						DATI DERIVANTI DA
	Foglio	Particella	Sub	Porz	Qualità Classe	Superficie(m ²)	Deduz	Reddito		
						ha are ca		Dominicale	Agrario	
1	32	105		-	SEMINATIVO 1	2 69 94		Euro 174,27 L. 337.425	Euro 111,53 L. 215.952	ISTRUMENTO (ATTO PUBBLICO) del 06/07/1989 in atti dal 24/05/1996 (n. 5916.1/1989)
Notifica				Partita		36118				

Sono stati inoltre variati i seguenti immobili:

Foglio:32 Particella:39 ; Foglio:32 Particella:51 ; Foglio:32 Particella:59 ; Foglio:32 Particella:67 ; Foglio:32 Particella:103 ; Foglio:32 Particella:124 ; Foglio:32 Particella:126 ;

Visura storica per immobile

Situazione degli atti informatizzati al 25/03/2022

Situazione dell'unità immobiliare dall'impianto meccanografico

N.	DATI IDENTIFICATIVI			DATI CLASSAMENTO						DATI DERIVANTI DA
	Foglio	Particella	Sub	Porz	Qualità Classe	Superficie(m ²)	Deduz	Reddito		
						ha are ca		Dominicale	Agrario	
1	32	105		-	SEMINATIVO 1	2 69 94		L. 337.425	L. 215.952	Impianto meccanografico del 06/01/1979
Notifica						Partita	5785			

L'intestazione alla data della richiesta deriva dai seguenti atti:

Situazione degli intestati dal 06/07/1989

N.	DATI ANAGRAFICI	CODICE FISCALE	DIRITTI E ONERI REALI
1	GLIONNA Mauro nato a FOGGIA (FG) il 19/06/1966	GLNMRA66H19D643Z*	(1) Proprieta' 1000/1000
DATI DERIVANTI DA		Atto del 06/07/1989 Pubblico ufficiale DI MARTINO Sede RIONERO IN VULTURE (PZ) Repertorio n. 5737 - UR Sede MELFI (PZ) Registrazione n. 794 registrato in data 20/07/1989 - Voltura n. 3342.1/1992 in atti dal 27/06/1992	

Situazione degli intestati dall'impianto meccanografico

N.	DATI ANAGRAFICI	CODICE FISCALE	DIRITTI E ONERI REALI
1	CARRETTA Antonio nato a LAVELLO (PZ) il 20/04/1933	CRRNTN33D20E493P*	(99) fino al 06/07/1989
DATI DERIVANTI DA		Impianto meccanografico del 06/01/1979	

Visura telematica

Tributi speciali: Euro 0,90

* Codice Fiscale Validato in Anagrafe Tributaria.

Visura storica per immobile

Situazione degli atti informatizzati al 25/03/2022

Dati della richiesta	Comune di MONTEMILONE (Codice:F568)
Catasto Terreni	Provincia di POTENZA
	Foglio: 32 Particella: 50

INTESTATO

1	LA ROCCA Domenico Antonio nato a LAVELLO (PZ) il 06/02/1951	LRCDNC51B06E493F*	(1) Proprieta' 1000/1000 in regime di comunione dei beni
---	---	-------------------	--

Unità immobiliare dal 10/12/2013

N.	DATI IDENTIFICATIVI			DATI CLASSAMENTO					DATI DERIVANTI DA			
	Foglio	Particella	Sub	Porz	Qualità Classe	Superficie(m²)		Deduz	Reddito			
						ha are ca			Dominicale	Agrario		
1	32	50		AA	SEMIN IRRIG U	3	14	64		Euro 373,75	Euro 146,25	TABELLA DI VARIAZIONE del 10/12/2013 Pratica n. PZ0190914 in atti dal 10/12/2013 TRASMISSIONE DATI AGEA AI SENSI DEL DL 3.10.2006 N.262 (n. 13610.1/2013)
				AB	SEMINATIVO 1					Euro 15,32	Euro 9,80	
Notifica				Partita								
Annotazioni				di stadio: VARIAZIONE COLTURALE ESEGUITA AI SENSI DEL DL 3.10.2006 N. 262, CONVERTITO CON MODIFICAZIONI NELLA LEGGE 24.11.2006 N. 286 E SUCCESSIVE MODIFICAZIONI (ANNO 2013) PORZIONE AA: CLASSAMENTO PER PARIFICAZIONE CON LA QUALITA' 18 - ORTO IRRIG , CLASSE UNICA								

Situazione dell'unità immobiliare dall'impianto meccanografico

N.	DATI IDENTIFICATIVI			DATI CLASSAMENTO					DATI DERIVANTI DA			
	Foglio	Particella	Sub	Porz	Qualità Classe	Superficie(m²)		Deduz	Reddito			
						ha are ca			Dominicale	Agrario		
1	32	50		-	SEMINATIVO 1	3	38	37		Euro 218,44 L. 422.963	Euro 139,80 L. 270.696	Impianto meccanografico del 06/01/1979
Notifica				Partita								

Visura storica per immobile

Situazione degli atti informatizzati al 25/03/2022

L'intestazione alla data della richiesta deriva dai seguenti atti:

Situazione degli intestati dal 25/11/1992

N.	DATI ANAGRAFICI	CODICE FISCALE	DIRITTI E ONERI REALI
1	LA ROCCA Domenico Antonio nato a LAVELLO (PZ) il 06/02/1951	LRC DNC51B06E493F*	(1) Proprieta' 1000/1000 in regime di comunione dei beni
DATI DERIVANTI DA RETTIFICA DI INTESTAZIONE ALL'ATTUALITA' del 25/11/1992 - CC. 22161593 - IST.16424/2020 Voltura n. 2663.1/2020 - Pratica n. PZ0016428 in atti dal 10/03/2020			

Situazione degli intestati dal 25/11/1992

N.	DATI ANAGRAFICI	CODICE FISCALE	DIRITTI E ONERI REALI
1	LA ROCCA Domenico Antonio nato a LAVELLO (PZ) il 06/02/1951	LRC DNC51B06E493F*	(1) Proprieta' 1000/1000 fino al 25/11/1992
DATI DERIVANTI DA Atto del 25/11/1992 Pubblico ufficiale NOTAIO CARRETTA Sede SANT'ARCANGELO (PZ) Repertorio n. 511 - UR Sede CHIAROMONTE (PZ) Registrazione n. 161 registrato in data 10/12/1992 - Voltura n. 187.1/1993 in atti dal 23/06/1993			

Situazione degli intestati dall'impianto meccanografico

N.	DATI ANAGRAFICI	CODICE FISCALE	DIRITTI E ONERI REALI
1	GLIONNA Principia nata a LAVELLO (PZ) il 14/07/1938	GLNPNC38L54E493P*	(99) fino al 25/11/1992
DATI DERIVANTI DA Impianto meccanografico del 06/01/1979			

Visura telematica

Tributi speciali: Euro 0,90

* Codice Fiscale Validato in Anagrafe Tributaria.

Visura storica per immobile

Situazione degli atti informatizzati al 25/03/2022

Dati della richiesta	Comune di MONTEMILONE (Codice:F568)
Catasto Terreni	Provincia di POTENZA
	Foglio: 32 Particella: 66

INTESTATO

1 MANELLA Mauro nato a BARI (BA) il 10/12/1961	MNLMRA61T10A662J*	(1) Proprieta' 1/1 in regime di separazione dei beni
--	-------------------	--

Unità immobiliare dal 05/02/2015

N.	DATI IDENTIFICATIVI			DATI CLASSAMENTO					DATI DERIVANTI DA			
	Foglio	Particella	Sub	Porz	Qualità Classe	Superficie(m ²)		Deduz	Reddito			
						ha are ca			Dominicale	Agrario		
1	32	66		-	SEMINATIVO 1	3	35	45		Euro 216,56	Euro 138,60	TABELLA DI VARIAZIONE del 05/02/2015 Pratica n. PZ0018976 in atti dal 05/02/2015 (n. 293.1/2015)
Notifica				Partita								
Annotazioni				di stadio: VARIAZIONE DI QUALITA' SU DICHIARAZIONE DI PARTE								

Sono stati inoltre variati i seguenti immobili:

Foglio:32 Particella:58 ; Foglio:32 Particella:160 ;

Situazione dell'unità immobiliare dal 07/12/2012

N.	DATI IDENTIFICATIVI			DATI CLASSAMENTO					DATI DERIVANTI DA			
	Foglio	Particella	Sub	Porz	Qualità Classe	Superficie(m ²)		Deduz	Reddito			
						ha are ca			Dominicale	Agrario		
1	32	66		-	SEMIN IRRIG U	3	35	45		Euro 398,46	Euro 155,92	TABELLA DI VARIAZIONE del 07/12/2012 Pratica n. PZ0292723 in atti dal 07/12/2012 TRASMISSIONE DATI AGEA AI SENSI DEL DL 3.10.2006 N.262 (n. 19921.1/2012)
Notifica				Partita								
Annotazioni				di stadio: VARIAZIONE COLTURALE ESEGUITA AI SENSI DEL DL 3.10.2006 N. 262, CONVERTITO CON MODIFICAZIONI NELLA LEGGE 24.11.2006 N. 286 E SUCCESSIVE MODIFICAZIONI (ANNO 2012) - CLASSAMENTO PER PARIFICAZIONE CON LA QUALITA' 18 - ORTO IRRIG , CLASSE UNICA								

Visura storica per immobile

Situazione degli atti informatizzati al 25/03/2022

Situazione dell'unità immobiliare dall'impianto meccanografico

N.	DATI IDENTIFICATIVI			DATI CLASSAMENTO					DATI DERIVANTI DA			
	Foglio	Particella	Sub	Porz	Qualità Classe	Superficie(m ²)			Deduz	Reddito		
						ha	are	ca		Dominicale	Agrario	
1	32	66		-	SEMINATIVO 1	3	35	45		Euro 216,56 L. 419.313	Euro 138,60 L. 268.360	Impianto meccanografico del 06/01/1979
Notifica						Partita			5312			

L'intestazione alla data della richiesta deriva dai seguenti atti:

Situazione degli intestati dal 08/10/2007

N.	DATI ANAGRAFICI	CODICE FISCALE	DIRITTI E ONERI REALI
1	MANELLA Mauro nato a BARI (BA) il 10/12/1961	MNLMRA61T10A662J*	(1) Proprieta' 1/1 in regime di separazione dei beni
DATI DERIVANTI DA		Atto del 08/10/2007 Pubblico ufficiale CARRETTA MARIA Sede RIONERO IN VULTURE (PZ) Repertorio n. 17781 - DONAZIONE ACCETTATA Nota presentata con Modello Unico n. 12979.1/2007 Reparto PI di POTENZA in atti dal 17/10/2007	

Situazione degli intestati dall'impianto meccanografico

N.	DATI ANAGRAFICI	CODICE FISCALE	DIRITTI E ONERI REALI
1	MANELLA Giovanni nato a LAVELLO (PZ) il 31/07/1926		(1) Proprieta' 1000/1000 fino al 08/10/2007
DATI DERIVANTI DA		Impianto meccanografico del 06/01/1979	

Visura telematica

Tributi speciali: Euro 0,90

* Codice Fiscale Validato in Anagrafe Tributaria.

Visura storica per immobile

Situazione degli atti informatizzati al 25/03/2022

Dati della richiesta	Comune di MONTEMILONE (Codice:F568)
Catasto Terreni	Provincia di POTENZA
	Foglio: 32 Particella: 58

INTESTATO

1 MANELLA Mauro nato a BARI (BA) il 10/12/1961	MNLMRA61T10A662J*	(1) Proprieta' 1/1 in regime di separazione dei beni
--	-------------------	--

Unità immobiliare dal 05/02/2015

N.	DATI IDENTIFICATIVI			DATI CLASSAMENTO					DATI DERIVANTI DA	
	Foglio	Particella	Sub	Porz	Qualità Classe	Superficie(m²)	Deduz	Reddito		
						ha are ca		Dominicale		Agrario
1	32	58		-	SEMINATIVO 1	2 89 4		Euro 186,60	Euro 119,42	TABELLA DI VARIAZIONE del 05/02/2015 Pratica n. PZ0018976 in atti dal 05/02/2015 (n. 293.1/2015)
Notifica				Partita						
Annotazioni				di stadio: VARIAZIONE DI QUALITA' SU DICHIARAZIONE DI PARTE						

Sono stati inoltre variati i seguenti immobili:

Foglio:32 Particella:66 ; Foglio:32 Particella:160 ;

Situazione dell'unità immobiliare dal 07/12/2012

N.	DATI IDENTIFICATIVI			DATI CLASSAMENTO					DATI DERIVANTI DA	
	Foglio	Particella	Sub	Porz	Qualità Classe	Superficie(m²)	Deduz	Reddito		
						ha are ca		Dominicale		Agrario
1	32	58		AA	SEMIN IRRIG U	2 69 96		Euro 320,67	Euro 125,48	TABELLA DI VARIAZIONE del 07/12/2012 Pratica n. PZ0292722 in atti dal 07/12/2012 TRASMISSIONE DATI AGEA AI SENSI DEL DL 3.10.2006 N.262 (n. 19920.1/2012)
				AB	SEMINATIVO 2	19 8		Euro 10,84	Euro 6,41	
Notifica				Partita						

Visura storica per immobile

Situazione degli atti informatizzati al 25/03/2022

Annotazioni	di stadio: VARIAZIONE COLTURALE ESEGUITA AI SENSI DEL DL 3.10.2006 N. 262, CONVERTITO CON MODIFICAZIONI NELLA LEGGE 24.11.2006 N. 286 E SUCCESSIVE MODIFICAZIONI (ANNO 2012) PORZIONE AA: CLASSAMENTO PER PARIFICAZIONE CON LA QUALITA' 18 - ORTO IRRIG , CLASSE UNICA
--------------------	--

Situazione dell'unità immobiliare dall'impianto meccanografico

N.	DATI IDENTIFICATIVI			DATI CLASSAMENTO					DATI DERIVANTI DA			
	Foglio	Particella	Sub	Porz	Qualità Classe	Superficie(m ²)		Deduz		Reddito		
						ha	are			ca	Dominicale	Agrario
1	32	58		-	SEMINATIVO 2	2	89	4		Euro 164,20 L. 317.944	Euro 97,03 L. 187.876	Impianto meccanografico del 06/01/1979
Notifica				Partita		5312						

L'intestazione alla data della richiesta deriva dai seguenti atti:

Situazione degli intestati dal 08/10/2007

N.	DATI ANAGRAFICI	CODICE FISCALE	DIRITTI E ONERI REALI
1	MANELLA Mauro nato a BARI (BA) il 10/12/1961	MNLMRA61T10A662J*	(1) Proprieta' 1/1 in regime di separazione dei beni
DATI DERIVANTI DA		Atto del 08/10/2007 Pubblico ufficiale CARRETTA MARIA Sede RIONERO IN VULTURE (PZ) Repertorio n. 17781 - DONAZIONE ACCETTATA Nota presentata con Modello Unico n. 12979.1/2007 Reparto PI di POTENZA in atti dal 17/10/2007	

Situazione degli intestati dall'impianto meccanografico

N.	DATI ANAGRAFICI	CODICE FISCALE	DIRITTI E ONERI REALI
1	MANELLA Giovanni nato a LAVELLO (PZ) il 31/07/1926		(1) Proprieta' 1000/1000 fino al 08/10/2007
DATI DERIVANTI DA		Impianto meccanografico del 06/01/1979	

Visura telematica

Tributi speciali: Euro 0,90

* Codice Fiscale Validato in Anagrafe Tributaria.

Visura storica per immobile

Situazione degli atti informatizzati al 25/03/2022

Dati della richiesta	Comune di MONTEMILONE (Codice:F568)
	Provincia di POTENZA
Catasto Terreni	Foglio: 32 Particella: 253

INTESTATO

1	ROBBE Savina Di Mauro Mar Petrarulo nata a LAVELLO (PZ) 0	(1) Proprieta' 1000/1000
---	---	--------------------------

Unità immobiliare dal 09/02/2015

N.	DATI IDENTIFICATIVI			DATI CLASSAMENTO					DATI DERIVANTI DA			
	Foglio	Particella	Sub	Porz	Qualità Classe	Superficie(m²)		Deduz	Reddito			
						ha are ca			Dominicale	Agrario		
1	32	253		-	SEMINATIVO 1	4	93	60		Euro 318,65	Euro 203,94	TABELLA DI VARIAZIONE del 09/02/2015 Pratica n. PZ0019863 in atti dal 09/02/2015 (n. 339.1/2015)
Notifica				Partita								
Annotazioni				di stadio: VARIAZIONE DI QUALITA' SU DICHIARAZIONE DI PARTE								

Sono stati inoltre variati i seguenti immobili:

Foglio:32 Particella:49 ;

Situazione dell'unità immobiliare dal 07/12/2012

N.	DATI IDENTIFICATIVI			DATI CLASSAMENTO					DATI DERIVANTI DA			
	Foglio	Particella	Sub	Porz	Qualità Classe	Superficie(m²)		Deduz	Reddito			
						ha are ca			Dominicale	Agrario		
1	32	253		-	SEMIN IRRIG U	4	93	60		Euro 586,32	Euro 229,43	TABELLA DI VARIAZIONE del 07/12/2012 Pratica n. PZ0292728 in atti dal 07/12/2012 TRASMISSIONE DATI AGEA AI SENSI DEL DL 3.10.2006 N.262 (n. 19926.1/2012)
Notifica				Partita								
Annotazioni				di stadio: VARIAZIONE COLTURALE ESEGUITA AI SENSI DEL DL 3.10.2006 N. 262, CONVERTITO CON MODIFICAZIONI NELLA LEGGE 24.11.2006 N. 286 E SUCCESSIVE MODIFICAZIONI (ANNO 2012) - CLASSAMENTO PER PARIFICAZIONE CON LA QUALITA' 18 - ORTO IRRIG , CLASSE UNICA								

Visura storica per immobile

Situazione degli atti informatizzati al 25/03/2022

Situazione dell'unità immobiliare dal 27/09/2000

N.	DATI IDENTIFICATIVI			DATI CLASSAMENTO					DATI DERIVANTI DA	
	Foglio	Particella	Sub	Porz	Qualità Classe	Superficie(m ²)	Deduz	Reddito		
						ha are ca		Dominicale	Agrario	
1	32	253		-	SEMINATIVO 2	4 93 60		Euro 280,42 L. 542.960	Euro 165,70 L. 320.840	FRAZIONAMENTO del 27/09/2000 Pratica n. 52493 in atti dal 27/09/2000 (n. 2642.1/2000)
Notifica						Partita				

Nella variazione sono stati soppressi i seguenti immobili:

Foglio:32 Particella:37 ;

Sono stati inoltre variati i seguenti immobili:

Foglio:32 Particella:254 ;

L'intestazione alla data della richiesta deriva dai seguenti atti:

Situazione degli intestati dal 27/09/2000

N.	DATI ANAGRAFICI	CODICE FISCALE	DIRITTI E ONERI REALI
1	ROBBE Savina Di Mauro Mar Petrarulo nata a LAVELLO (PZ) 0		(1) Proprieta' 1000/1000
DATI DERIVANTI DA		FRAZIONAMENTO del 27/09/2000 Pratica n. 52493 in atti dal 27/09/2000 (n. 2642.1/2000)	

Situazione dell'unità immobiliare che ha originato il precedente dall'impianto meccanografico

N.	DATI IDENTIFICATIVI			DATI CLASSAMENTO					DATI DERIVANTI DA	
	Foglio	Particella	Sub	Porz	Qualità Classe	Superficie(m ²)	Deduz	Reddito		
						ha are ca		Dominicale	Agrario	
1	32	37		-	SEMINATIVO 2	5 9 60		L. 560.560	L. 331.240	Impianto meccanografico del 06/01/1979
Notifica						Partita		4095		

L'intestazione alla data della richiesta deriva dai seguenti atti:

Visura storica per immobile

Situazione degli atti informatizzati al 25/03/2022

Situazione degli intestati dall'impianto meccanografico

N.	DATI ANAGRAFICI	CODICE FISCALE	DIRITTI E ONERI REALI
1	ROBBE Savina Di Mauro Mar Petrarulo nata a LAVELLO (PZ) 0		(99) fino al 27/09/2000
DATI DERIVANTI DA		Impianto meccanografico del 06/01/1979	

Visura telematica

Tributi speciali: Euro 0,90

Visura storica per immobile

Situazione degli atti informatizzati al 25/03/2022

Dati della richiesta	Comune di MONTEMILONE (Codice:F568)
Catasto Terreni	Provincia di POTENZA
	Foglio: 32 Particella: 49

INTESTATO

1	ROBBE Savina Di Mauro Mar Petrarulo nata a LAVELLO (PZ) 0	(1) Proprieta' 1000/1000
---	---	--------------------------

Unità immobiliare dal 09/02/2015

N.	DATI IDENTIFICATIVI			DATI CLASSAMENTO					DATI DERIVANTI DA		
	Foglio	Particella	Sub	Porz	Qualità Classe	Superficie(m²)		Deduz	Reddito		
						ha are ca			Dominicale	Agrario	
1	32	49		-	SEMINATIVO 1	86	86		Euro 56,07	Euro 35,89	TABELLA DI VARIAZIONE del 09/02/2015 Pratica n. PZ0019863 in atti dal 09/02/2015 (n. 339.1/2015)
Notifica				Partita							
Annotazioni				di stadio: VARIAZIONE DI QUALITA' SU DICHIARAZIONE DI PARTE							

Sono stati inoltre variati i seguenti immobili:

Foglio:32 Particella:253 ;

Situazione dell'unità immobiliare dal 07/12/2012

N.	DATI IDENTIFICATIVI			DATI CLASSAMENTO					DATI DERIVANTI DA		
	Foglio	Particella	Sub	Porz	Qualità Classe	Superficie(m²)		Deduz	Reddito		
						ha are ca			Dominicale	Agrario	
1	32	49		-	SEMIN IRRIG U	86	86		Euro 103,18	Euro 40,37	TABELLA DI VARIAZIONE del 07/12/2012 Pratica n. PZ0292720 in atti dal 07/12/2012 TRASMISSIONE DATI AGEA AI SENSI DEL DL 3.10.2006 N.262 (n. 19918.1/2012)
Notifica				Partita							
Annotazioni				di stadio: VARIAZIONE COLTURALE ESEGUITA AI SENSI DEL DL 3.10.2006 N. 262, CONVERTITO CON MODIFICAZIONI NELLA LEGGE 24.11.2006 N. 286 E SUCCESSIVE MODIFICAZIONI (ANNO 2012) - CLASSAMENTO PER PARIFICAZIONE CON LA QUALITA' 18 - ORTO IRRIG , CLASSE UNICA							

Visura storica per immobile

Situazione degli atti informatizzati al 25/03/2022

Situazione dell'unità immobiliare dall'impianto meccanografico

N.	DATI IDENTIFICATIVI			DATI CLASSAMENTO					DATI DERIVANTI DA	
	Foglio	Particella	Sub	Porz	Qualità Classe	Superficie(m ²)	Deduz	Reddito		
						ha are ca		Dominicale		Agrario
1	32	49		-	SEMINATIVO 1	86 86		Euro 56,07 L. 108.575	Euro 35,89 L. 69.488	Impianto meccanografico del 06/01/1979
Notifica						Partita	4095			

L'intestazione alla data della richiesta deriva dai seguenti atti:

Situazione degli intestati dall'impianto meccanografico

N.	DATI ANAGRAFICI	CODICE FISCALE	DIRITTI E ONERI REALI
1	ROBBE Savina Di Mauro Mar Petrarulo nata a LAVELLO (PZ) 0		(1) Proprieta' 1000/1000
DATI DERIVANTI DA		Impianto meccanografico del 06/01/1979	

Visura telematica

Tributi speciali: Euro 0,90