




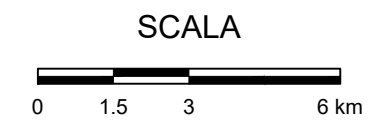



### LEGENDA

-  LOCALIZZAZIONE DEL TERMINALE GNL
-  VINCOLI D. Lgs 42/04 ex art. 136 e 157 (ZONA DEL DELTA DEL PO CARATTERIZZATA DALLA PRESENZA DI CANNETI BONELLI E BOSCHI NATURALI SITA NEI COMUNI DI CONTARINA DONADA PORTOTOLLE ROSOLINA E TAGLIO DI PO)
-  AREE DI RISPETTO DI 150 metri DALLE SPONDE DEI FIUMI, TORRENTI E CORSI D'ACQUA ISCRITTI NEGLI ELENCHI DELLE ACQUE PUBBLICHE
-  AREE DI RISPETTO DI 300 metri DALLA LINEA DI BATTIGIA COSTIERA DEL MARE E DEI LAGHI, VINCOLATE AI SENSI DELL'art.142 c. 1 lett. a), b), c) DEL D.Lgs 42/2004.
-  CONFINE REGIONALE

### RIFERIMENTI

Regione Veneto, Sito web Geoportale : <http://idt.regione.veneto.it/app/metacatalog/>;  
 MIBACT, Sito web SITAP, <http://www.sitap.beniculturali.it/>



	PROJECT	TITLE	SIGNATURE	DATE	IDENTIFICATION No.:	SHEET	PLATE No.		
	Ottimizzazione dell'esercizio con aumento, rispetto all'attuale capacità di rigassificazione autorizzata pari a 9 miliardi di Sm3/anno, per ulteriore capacità di rigassificazione da 0,1 ad un massimo di 0,6 miliardi di Sm3/anno non costanti	<b>FIGURA 3</b> <b>VINCOLI DEL D.Lgs.42/04</b>	PREPARED BY	VLRCA/PTR	Gennaio 2023	P0023782-H11	1 of 1	<b>1</b>	
			CONTROLLED BY	MCO	Gennaio 2023	CLIENT Doc. Code:	-		SCALE
			APPROVED BY	MCO	Gennaio 2023	FILE NAME	ALL4_Figura 3_Vincoli_D.Lgs_42_04.dwg		REVISION