Localizzazione sito su base Ortofoto - Scala 1:25000

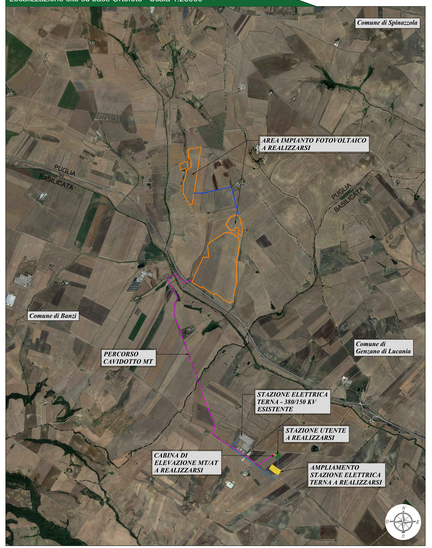

Carta IGM collegato a Grafo Stradale - Scala 1:25000

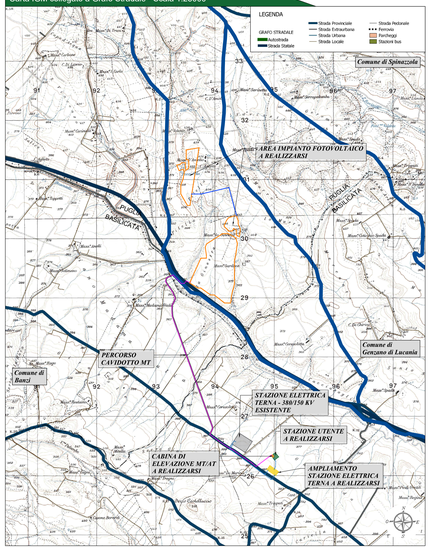

Strumento Urbanistico Approvato - P.R.G. Comune di Spinazzola - Scala 1:25000

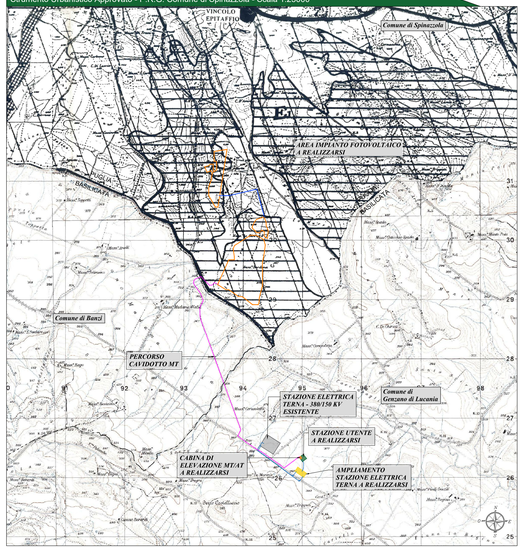

Localizzazione sito su Catastale - Scala 1:25000

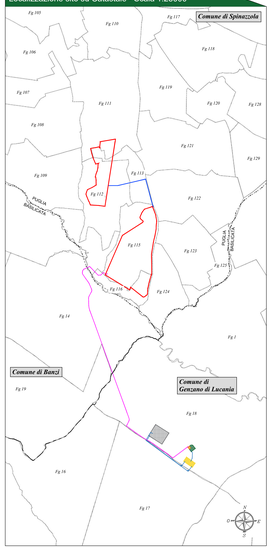

Inquadramento S.E. su base Catastale - Scala 1:5000

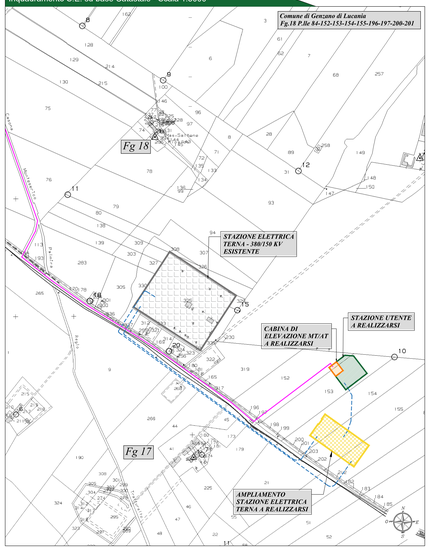

Legenda generale

- Area impianto fotovoltaico a realizzarsi
- Area catastale
- Cavidotto di connessione MT
- Cavidotto di collegamento tra lotti
- Cavidotto di connessione AT
- Stazione elettrica Terna esistente
- Ampliamento SE Terna a realizzarsi
- Stazione utente a realizzarsi
- Stazione di elevazione MT/AT a realizzarsi
- Limite Amministrativo Regionale
- Limiti Amministrativo Comunale
- Zone E1 - PRG di Spinazzola
- Vincolo idrogeologico - PRG di Spinazzola
- Zone E - PRG di Banzi - Genzano di Lucania

Provincia di Barletta-Andria-Trani: KeyPlan

Localizzazione sito su base Ortofoto - Scala 1:10000

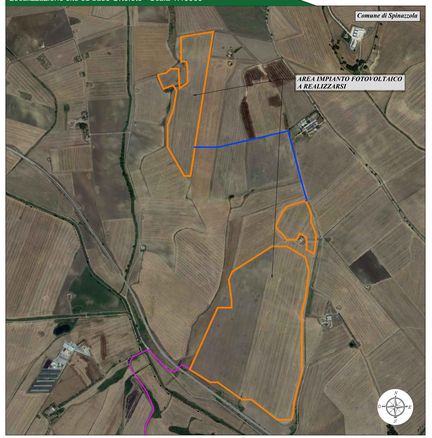

Carta Tecnica Regionale - Scala 1:10000

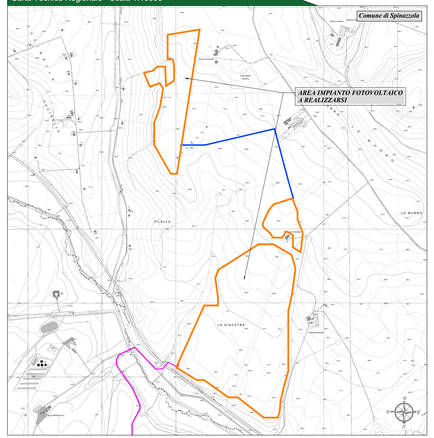

Stralcio catastale - Scala 1:10000

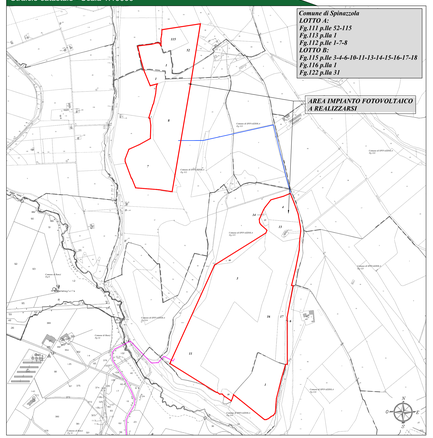

Inquadramento S.E. su base Ortofoto - Scala 1:5000

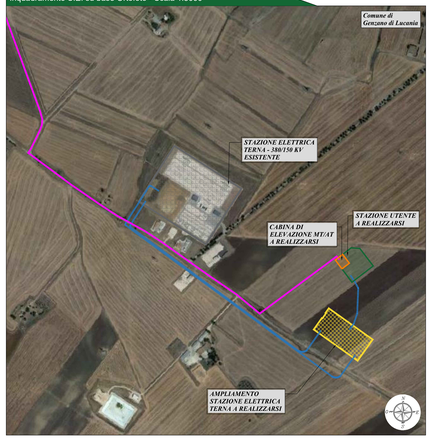

Inquadramento S.E. su base CTR - Scala 1:5000

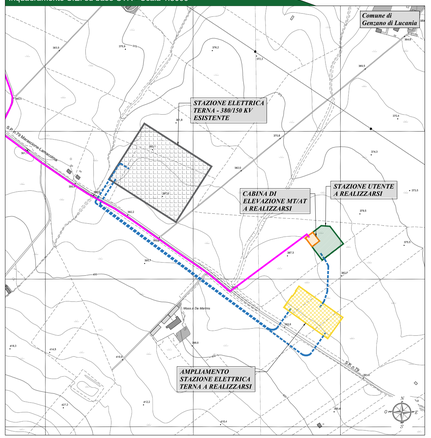

CITTA' DI SPINAZZOLA
prov. di Barletta-Andria-Trani
REGIONE PUGLIA

IMPIANTO AGROVOLTAICO "ATLANTE"
della potenza di 53 MW in AC e 60,18 MW in DC

PROGETTO DEFINITIVO

COMMITTENTE:
ATLANTE Srl
P.IVA 12070970159
Sede legale: Via Guido D'Arezzo, 15
20145, MILANO (MI)
E-mail: atlante15@pec.it, atlante15srl@gmail.com

PROGETTAZIONE:
TEKNE srl
Via Andrea Doria n. 11 - 70125 BARI
Tel +39 080 5374 - 6284 - Fax +39 080 5374 5
www.pugliaenergie.it - e-mail: info@tekneservice.it

PROGETTISTA:
Ing. Renato Pertusa
(Direttore Tecnico)

LEGALE RAPPRESENTANTE:
dott. Renato Mame

PD

INQUADRAMENTO TERRITORIALE E PIANIFICAZIONE COMUNALE

Data l'emissione:	Redatto:	Verificato:	Approvato:	Scale:	Protocollo Tekne:
Aprile 2022	A.DI BARI	A.PERTUSO	A.MAMEFUSO	1/5000 1/10000 1/25000	TKA696

Tavola: AR01

Filename: Inquadramento territoriale e pianificazione comunale.dwg