SEZIONE A-A' - Terreno agricolo

STATO DI FATTO

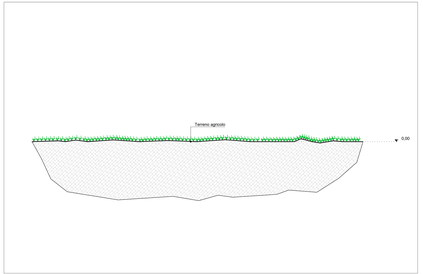

STATO DI PROGETTO

SEZIONE B-B' - Strada Vicinale dei Mulini

STATO DI FATTO

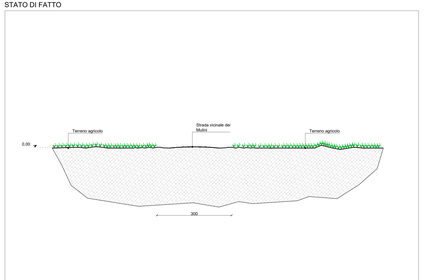

STATO DI PROGETTO

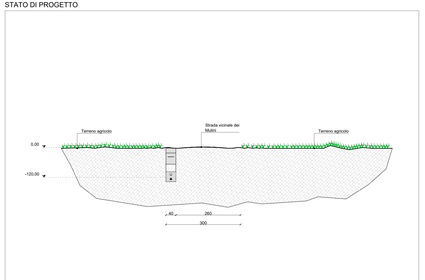

SEZIONE C-C' - Strada Provinciale Sp.57

STATO DI FATTO

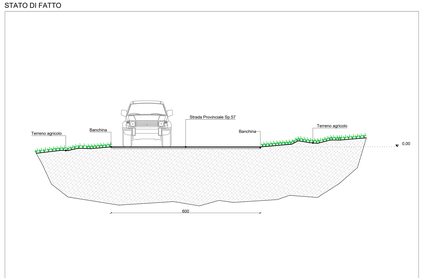

STATO DI PROGETTO

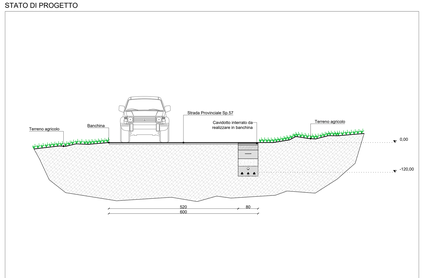

Particolare sezione tipo posa cavidotto - Scala 1:10

SEZIONE SU TERRENO AGRICOLO

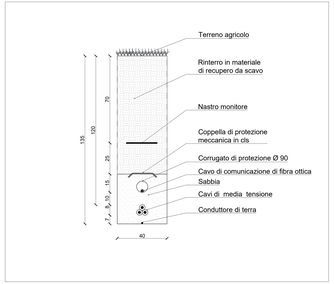

SEZIONE SU VIABILITA' ESISTENTE NON ASFALTATA

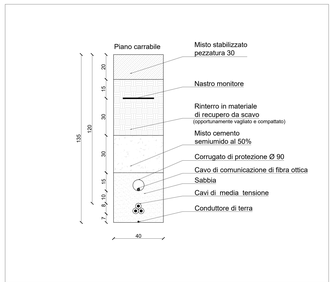

SEZIONE SU VIABILITA' ESISTENTE ASFALTATA

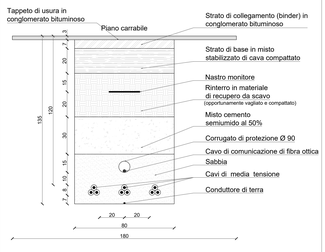

Cavidotto di connessione su base CTR - Scala 1:5.000

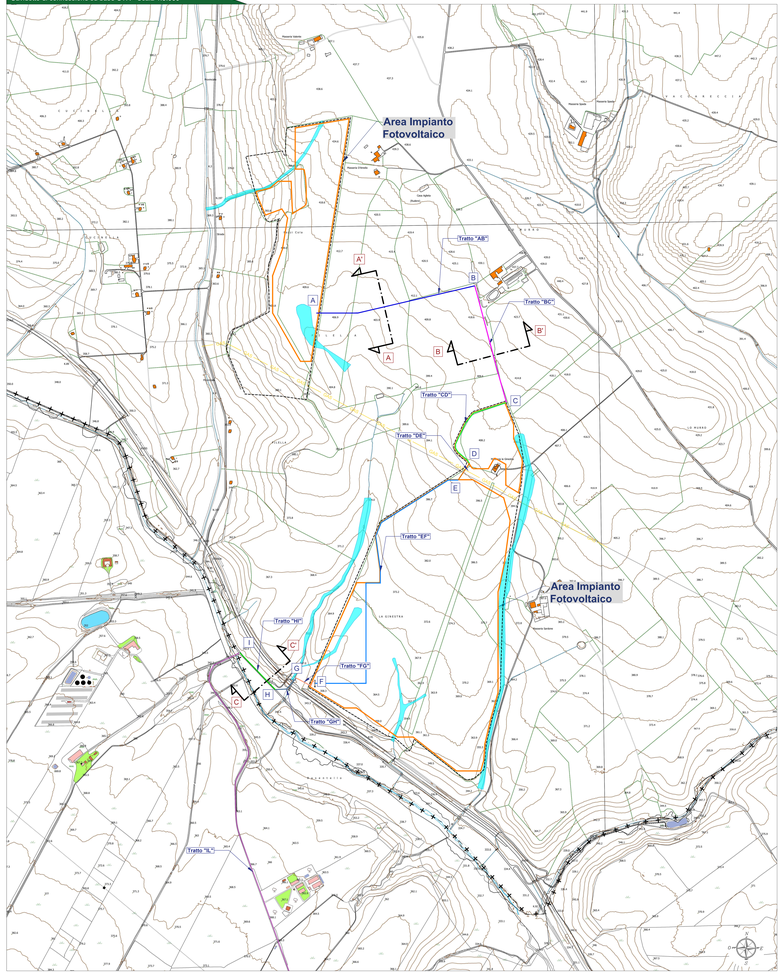

Legenda generale

- Area impianto fotovoltaico a realizzarsi
- Area contrattualizzata impianto
- Cavidotto di connessione MT
- Cavidotto di collegamento tra lotti
- Cavidotto di connessione AT
- Stazione elettrica Terna esistente
- Ampliamento SE Terna a realizzarsi
- Stazione utente a realizzarsi
- Stazione di elevazione MT/AT a realizzarsi
- Limite amministrativo regionale
- Sezione stradale

Inquadramento generale - KeyPlan

Provincia di Barletta-Andria-Trani: KeyPlan

ANALISI DEL PERCORSO CAVIDOTTO AT

Tratto		Tipologia	Denominazione	L (m)
	Q-P	Attraversamento Strada Provinciale	Strada Provinciale SP.79 - Marascione-Lamacolma	105
	Q-R	Attraversamento Strada Provinciale	Strada Provinciale SP.79 - Marascione-Lamacolma	100
	S-T	Attraversamento Strada Provinciale	Strada Provinciale SP.79 - Marascione-Lamacolma	100
	U-V	Attraversamento Strada Provinciale	Strada Provinciale SP.79 - Marascione-Lamacolma	190
	P-U	Percorso entro terreno agricolo di proprietà privata	-	885
	R-S	Percorso entro terreno agricolo di proprietà privata	-	725
	W-X	Percorso entro terreno agricolo di proprietà privata	-	200
			Totale percorso cavidotto	2305

ANALISI DEL PERCORSO CAVIDOTTO MT DI COLLEGAMENTO TRA I LOTTI

Tratto		Tipologia	Denominazione	L (m)
	A-B	Percorso entro terreno agricolo di proprietà privata	-	650
	B-C	Percorso lungo strada sterrata	Strada Vicinale dei Mulini	490
	C-D	Percorso entro terreno agricolo in disponibilità del produttore	-	375
	D-E	Percorso entro terreno agricolo in disponibilità del produttore	-	75
	E-F	Percorso entro terreno agricolo in disponibilità del produttore	-	1315
			Totale percorso cavidotto MT di collegamento tra i lotti	2905

ANALISI DEL PERCORSO CAVIDOTTO MT

Tratto		Tipologia	Denominazione	L (m)
	F-G	Percorso entro terreno agricolo di proprietà privata	-	90
	G-H	Attraversamento Strada Statale e reticolo idraulico	Strada Statale SS.655	105
	H-I	Percorso lungo la banchina stradale	Strada Provinciale Sp.57	210
	I-L	Percorso lungo la banchina stradale	Strada Provinciale Sp.116 Arginale-Basentello	2950
	L-M	Percorso lungo la banchina stradale	Strada Provinciale Sp.116 Marascione-Lamacolma	955
	M-N	Percorso lungo la viabilità di accesso alle stazioni elettriche	-	340
			Totale percorso cavidotto MT	4650

CITTA' DI SPINAZZOLA
prov. di Barletta-Andria-Trani
REGIONE PUGLIA

IMPIANTO AGROVOLTAICO "ATLANTE"
della potenza di 53 MW in AC e 60,18 MW in DC

PROGETTO DEFINITIVO

COMMITTENTE:
ATLANTE Srl
P.IVA: 09470967250
Via Cesare Giulio Viola 68 Roma, 15
(0039) 06.4561.920
E-mail: atlante-srl@pec.it, atlante-srl@gmail.com

PROGETTAZIONE:
TEKNE Srl
Via Nomentana Nuova n. 11, 00161 ROMA
Tel. +39 06 92371, 92561 - Fax +39 06 92371
www.pcgroup.it - e-mail: info@pcgroup.it

PROGETTISTA:
Ing. Renato Fiorino
(Direttore Tecnico)

LEGALE RAPPRESENTANTE:
geom. Renato Maria

PD

CAVIDOTTO DI CONNESSIONE SU BASE CTR

Tavola: AR07.2.1

Data l'emissione	Redatto:	Verificato:	Approvato:	Scala:
Aprile 2022	G.Fiorino	G.MARTINO	G.MARTINO	1:5.000 1:50 1:10

Protocollo Tekne: TKA696

Rev. | Data | Descrizione | Redatto | Verificato | Approvato

Filename: Inquadramento_Cavidotto-di-connessione-AT.dwg