Interferenza 8 - Superamento reticolo idraulico

Foto11

Risoluzione interferenza

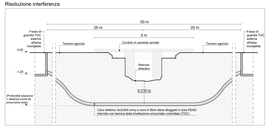

Interferenza 10 e 12 - Superamento sottoservizio generico

Foto 15

Risoluzione interferenza

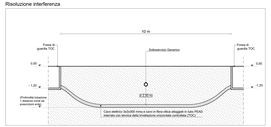

Interferenza 11 - Superamento reticolo idraulico

Foto 16

Risoluzione interferenza



Rilievo Fotografico

Foto 17

Foto 19

Foto 25

Foto 26

Planimetria del percorso cavidotto - Scala 1:5.000

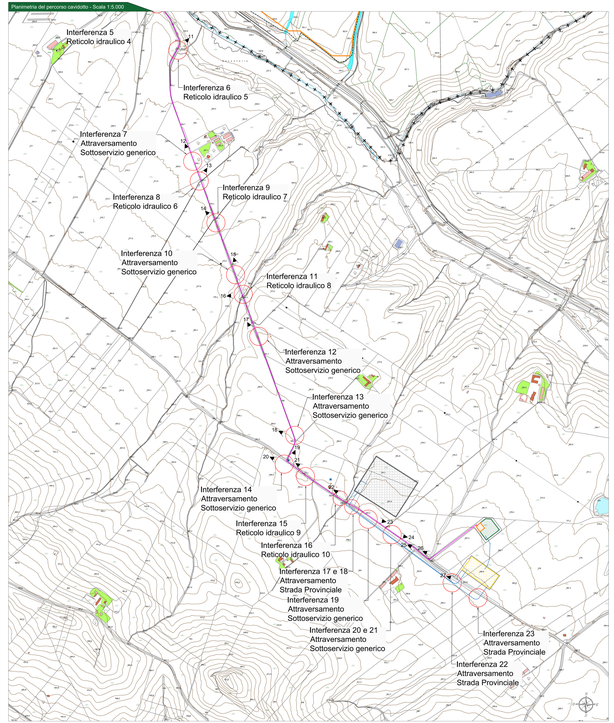

Legenda generale

- Cavidotto di connessione MT
- Cavidotto di connessione AT
- Stazione elettrica Terna esistente
- Ampliamento SE Terna e realizzare
- Stazione utente a realizzare
- Stazione di elevazione MT/AT a realizzare
- Limite amministrativo regionale
- Vista foto
- Interferenza

Inquadramento generale - KeyPlan

Provincia di Barletta-Andria-Trani- KeyPlan

Interferenza 7 - Superamento sottoservizio generico

Foto 12

Risoluzione interferenza

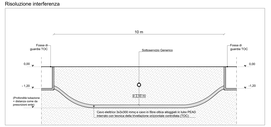

Interferenza 13 - Superamento sottoservizio generico

Foto 18

Risoluzione interferenza

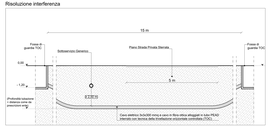

Interferenza 15 - Superamento reticolo idraulico

Foto 21

Risoluzione interferenza

Interferenza 8 - Superamento reticolo idraulico

Foto 13

Risoluzione interferenza

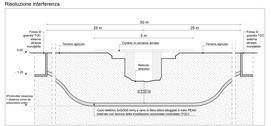

Interferenza 14 - Superamento sottoservizio generico

Foto 20

Risoluzione interferenza

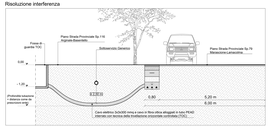

Interferenza 16 - Superamento reticolo idraulico

Foto 22

Risoluzione interferenza



Interferenza 9 - Superamento reticolo idraulico

Foto 14

Risoluzione interferenza

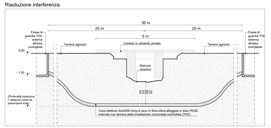

Interferenza 17-18-22-23 Attraversamento Strada Provinciale

Foto 27

Risoluzione interferenza

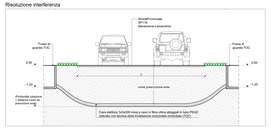

Interferenza 19 - Superamento sottoservizio generico

Foto 23

Risoluzione interferenza

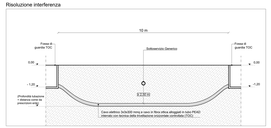

Interferenza 20 e 21 - Superamento sottoservizio generico

Foto 24

Risoluzione interferenza

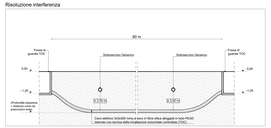

PROGETTISTA
Ing. Nicola Tedesco
Ing. Andrea Tedesco
Ing. Gianluca Gatta
Ing. Giuseppe Piglionica
Ing. Vincenzo Piscitelli
Ing. Antonio Lopez
Ing. Pasquale Lopez
Ing. Michele Lopez
Ing. Francesco Lopez
Ing. Mariano Pascale
Ing. Vincenzo Dragonetti
Ing. Angela Nocera
Ing. Giuseppe Mirabelli
Ing. Francesco Saverio Mitola
Ing. Angela Barile
Ing. Giuseppe Di Bello
Ing. Gianluca Selicato
Ing. Carmen Addabbo
Ing. Annalisa Liuzzi
Ing. Vincenza Maria Gigante
Ing. Antonella Trisorio
Ing. Francesco Tedesco
Geom. Carlo Vacca
Geom. Giuseppe Lisi
Per. Ind. Gianluca Ventrella
Dott. Agr. Gianluca Gatta
Dott. Agr. Vincenzo Pace
Dott. Ing. Giuseppe Grassi
Dott. Arch. Pierluigi Morgese
Dott. Arch. Giuseppe Scarafile
Dott. Geol. Giuseppe Carlucci
Dott. Geol. Gerardo Cazzato
Dott. Geol. Francesco Paolo Fanizza
Dott. Geol. Carlo Tedesco
Dott. Geol. Nicola Pice
Dott. Geol. Francesco Paolo Sollecito
Dott. Geol. Rocco Mazzarone
Dott. Geol. Giuseppe Scarpetta
Dott. Geol. Vincenzo Piccarreta
Dott. Geol. Pasquale Doronzo
Dott. Geol. Giuseppe Spilotro
Dott. Geol. Antonio Di Cesare
Dott. Geol. Angelo Cofano
Dott. Geol. Giuseppe Antonio Milillo
Dott. Geol. Giuseppe Ricci
Dott. Geol. Giuseppe Di Biase
Dott. Geol. Francesco Fiorentino
Dott. Geol. Angelo Joseph Pellegrino
Dott. Geol. Vincenzo Luigi Marinelli
Dott. Geol. Domenico Angelo Nicola Lamacchia