Autorità di Bacino - Scala 1:20000

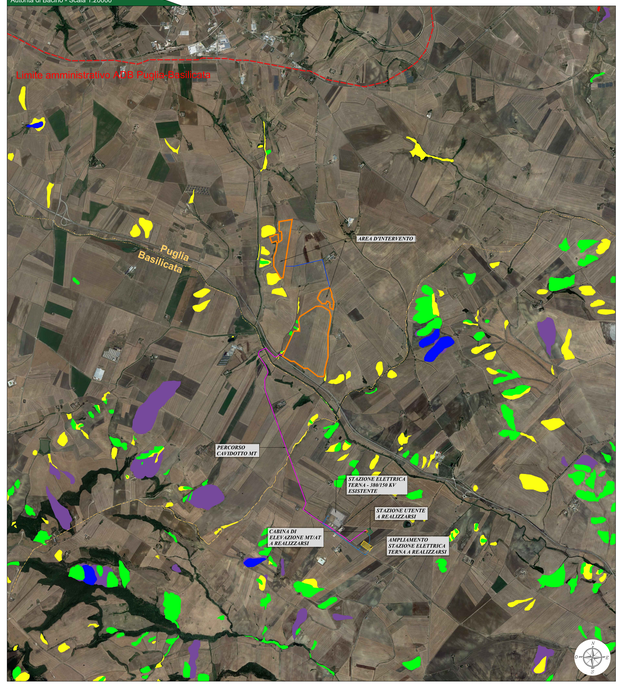

Legenda cartografia:

Limite Amministrativo Autorità di Bacino

AdB Basilicata

PAI Alluvioni
- Rischio inondazione Tr: 30
- Rischio inondazione Tr: 200
- Rischio inondazione Tr: 500

PAI Frane
- R4 - Rischio molto elevato
- R3 - Rischio elevato
- R2 - Rischio medio
- R1 - Rischio moderato
- ASV - Aree assoggettate a verifica
- P - Aree pericolose

LIBRO FABBRICHI ART. 40 RE 1652 del 06.05.1915

AREE NON IDONEE FER - PUGLIA - R.R. 24/2010 - Scala 1:10000

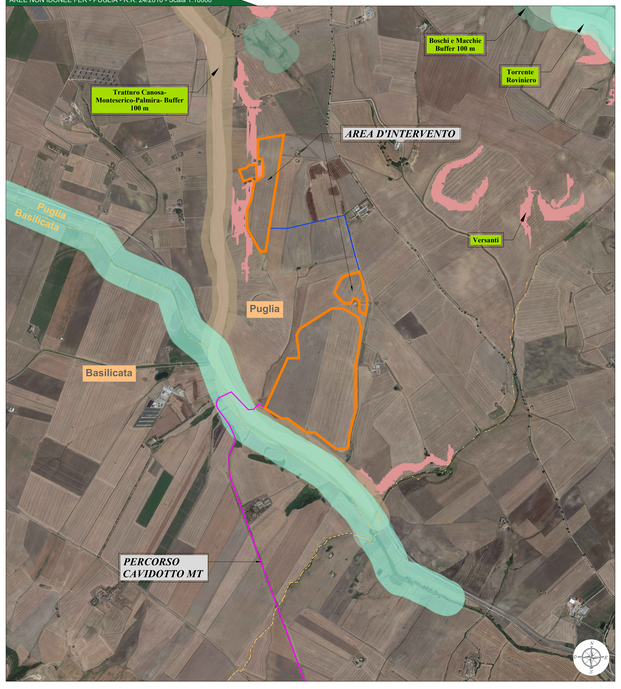

Legenda cartografia:

Aree Protette Nazionali-Regionali
- Riserva Statale
- Parco Nazionale
- Parco Naturale Regionale
- Riserva Naturale Regionale Orientata
- Area Naturale Marina Protetta
- Riserva Naturale Marina

Sistema di naturalità
- prioritario
- secondario

Connessioni
- fluviali-residuali
- corso d'acqua episodico

Aree tampone

Nuclei naturali isolati

Ulteriori siti
- Area Pedemurgiana - Fossa Bradanica
- Area frapposta tra SIC-ZPS-IBA nel territori di Laterza e Castellaneta
- Area ricadente nell'agro di Crispiano

Segnalazioni Carta dei Beni con buffer di 100 m.
- Zone S.I.C. e Zone Z.P.S
- S.I.C.
- S.I.C. Posidonieto
- Z.P.S.
- Versanti
- Grotte con buffer di 100 m.
- Immobili e aree dichiarate di notevole interesse pubblico (art. 136 D.Lgs 42/04)
- Beni Culturali con 100 m. (parte II D.Lgs 42/04)

Siti UNESCO
- ALBEROBELLO
- ANDRIA
- MONTE SANT'ANGELO

Interazioni con P/P - I Paduli
- Zone Ramsar
- Laire e gravine
- Territori costieri fino a 300 m.
- Territori contermini ai laghi fino a 300 m.
- Fiumi Torrenti e corsi d'acqua fino a 150 m.
- Boschi con buffer di 100 m.
- Zone archeologiche con buffer di 100 m.
- Tratturi con buffer di 100 m.

Pericolosità geomorfologica

Pericolosità idraulica

Rischio

Coni visuali (4 Km)

Zone Interne ai coni (4 Km)

Zone I.B.A.
- Ala A
- Ala B

AREE NON IDONEE FER - Aree sottoposte a tutela del paesaggio, del patrimonio storico, artistico e archeologico - BASILICATA - L.R. 54/2015 - Scala 1:20000

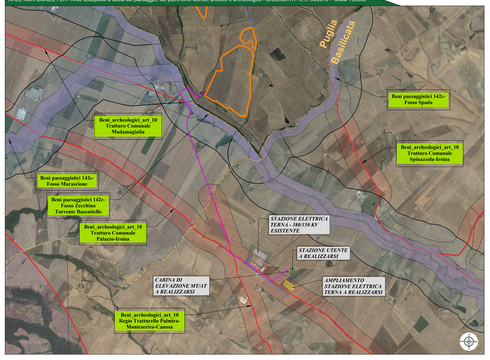

Legenda cartografia:

Aree sottoposte a tutela del paesaggio, del patrimonio storico, artistico e archeologico
- Sito inserito nel patrimonio UNESCO - Buffer 8000mt
- Beni monumentali
- Beni monumentali - Buffer 1000m
- Beni di interesse archeologico
- Beni di interesse archeologico - Buffer 300m
- Area di interesse archeologico - comparti
- Aree vincolate Ope Legis
- Laghi ed invasi artificiali - Buffer 1000mt
- Fiumi, torrenti e corsi d'acqua - Buffer 500mt
- Percorsi tratturali - Buffer 200mt
- Centri urbani - Buffer 3000mt
- Centri storici - Buffer 5000mt

AREE NON IDONEE FER - Aree comprese nel sistema ecologico funzionale territoriale - BASILICATA - L.R. 54/2015 - Scala 1:20000

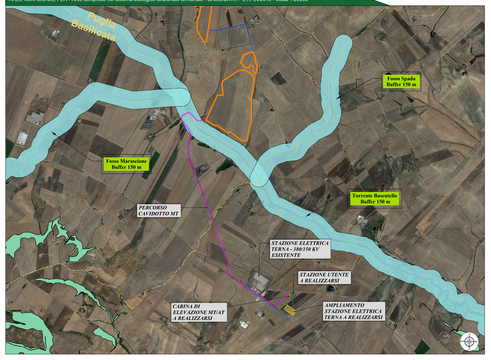

Legenda cartografia:

Aree comprese nel sistema ecologico funzionale territoriale
- Aree protette
- Aree protette - Buffer 1000mt
- Zone umide
- Oasi WWF
- Rete Natura 2000 Zone di Protezione Speciale
- IBA
- Rete ecologica - corridoi fluviali
- Rete ecologica - corridoi montani e collinari
- Alberi monumentali
- Alberi monumentali - Buffer 500mt
- Rete Natura 2000 Zona di Protezione Speciale - Buffer 1000mt
- Rete Natura 2000 Zone Speciali di Conservazione
- Rete Natura 2000 Zone Speciali di Conservazione - Buffer 1000mt
- Rete Natura 2000 Habitat
- Rete Natura 2000 Habitat - Buffer 1000mt

AREE NON IDONEE FER - Aree agricole - BASILICATA - L.R. 54/2015 - Scala 1:20000

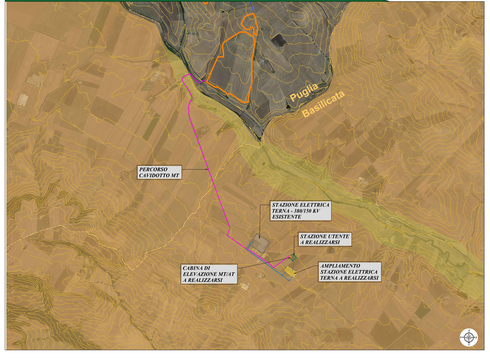

Legenda cartografia:

Legenda Aree agricole: Territori ad elevata capacità d'uso
- Classe I
- Classe II
- Classe III
- Classe IV
- Classe V
- Classe VI
- Classe VII

Vigneti DOC

AUTORITA' DI BACINO - Particolare SE TERNA - BASILICATA - Scala 1:2000

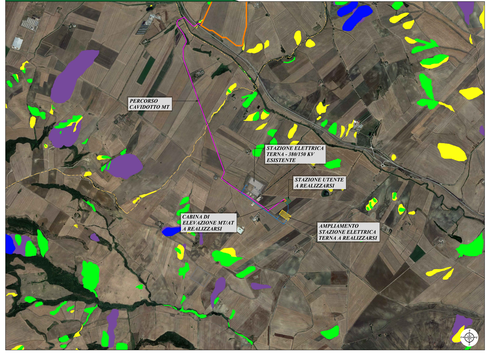

Legenda cartografia:

Limite Amministrativo Autorità di Bacino

AdB Basilicata

PAI Alluvioni
- Rischio inondazione Tr: 30
- Rischio inondazione Tr: 200
- Rischio inondazione Tr: 500

PAI Frane
- R4 - Rischio molto elevato
- R3 - Rischio elevato
- R2 - Rischio medio
- R1 - Rischio moderato
- ASV - Aree assoggettate a verifica
- P - Aree pericolose

Legenda generale

- Area impianto fotovoltaico a realizzare
- Cavidotto di connessione MT
- Cavidotto di collegamento tra IofB
- Cavidotto di connessione AT
- Stazione elettrica Terna esistente
- Ampliamento SE Terna a realizzare
- Stazione utente a realizzare
- Stazione di elevazione MT/AT a realizzare
- Confine Regionale Puglia-Basilicata
- Confine Comunale Puglia-Basilicata

Provincia di Barletta-Andria-Trani: KeyPlan

CITTA' DI SPINAZZOLA
prov. di Barletta-Andria-Trani
REGIONE PUGLIA

IMPIANTO AGROVOLTAICO "ATLANTE"
della potenza di 53 MW in AC e 60,18 MW in DC

PROGETTO DEFINITIVO

COMMITTENTE:
ATLANTE Srl
Via Cesare Correnti 1
Scala legale: Via Conte Ottavio, 16
20145 MILANO (MI)
E-mail: atlante100@pec.it, atlante-tree@gmail.com

PROGETTAZIONE:
TEKNE Società di Ingegneria
Società di Ingegneria con Certificazione UNI EN ISO 9001:2008
Via Giulio Cesare, 29 - 70124 BARI
Tel. +39 080 5211113 - Fax +39 080 5211114
info@tekne.it - www.tekne.it

PROGETTISTA:
Ing. Renato Pertuso
(Direttore Tecnico)

LEGALE RAPPRESENTANTE:
dott. Renato Maria

PD

CARTA DELLA PIANIFICAZIONE E TUTELA
- Aree Non Idonee FER -

RE06-TAV 3.1

Formato: 594x841mm (841x1189mm)

Data / revisione	Redatto:	Verificato:	Approvato:	Scala:
Aprile 2022	G.Adam	G.Martino	A.Martucci	1:10000 / 1:20000

0			
1			
2			
3			
4			
5			

Protocollo Tekne:

TKA696