Cavidotto di connessione su base CTR - Scala 1:10.000

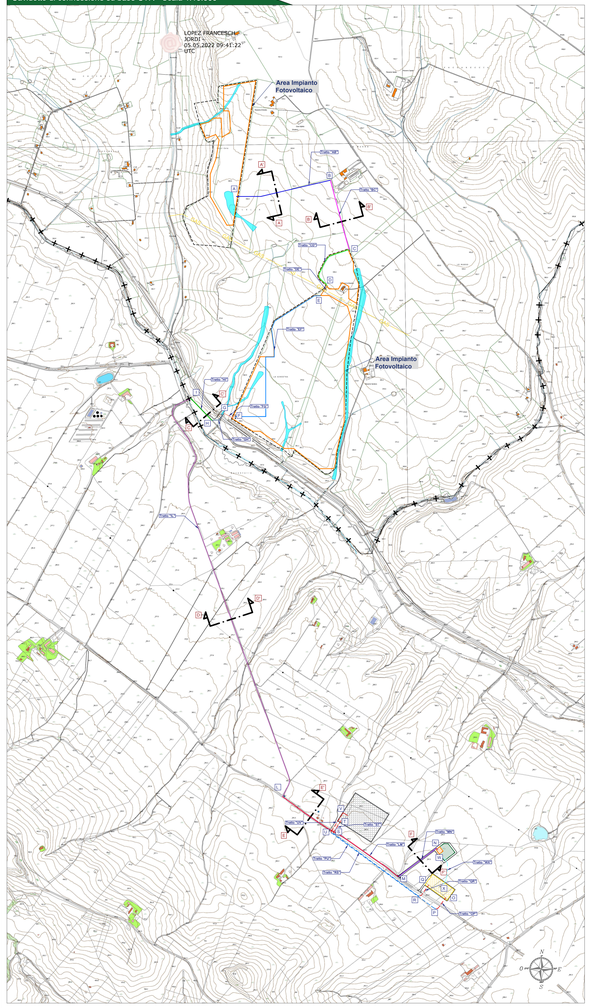

Particolare sezione tipo posa cavidotto - Scala 1:10

SEZIONE SU TERRENO AGRICOLO - Ante operam

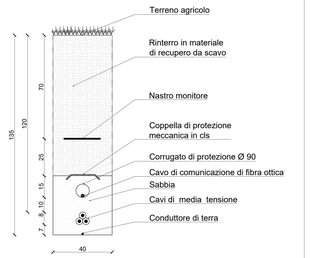

SEZIONE SU TERRENO AGRICOLO - Post operam

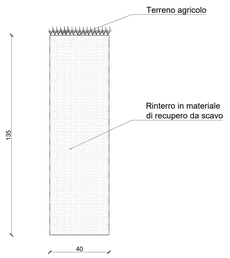

SEZIONE SU TERRENO AGRICOLO - Ante operam

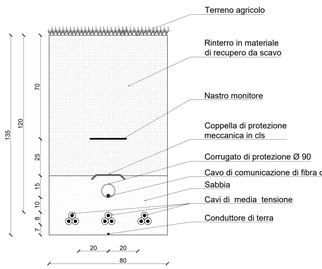

SEZIONE SU TERRENO AGRICOLO - Post operam

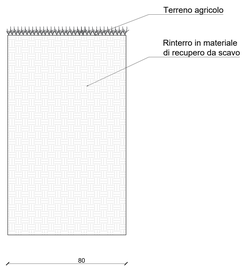

SEZIONE SU VIABILITA' ESISTENTE NON ASFALTATA - Ante operam

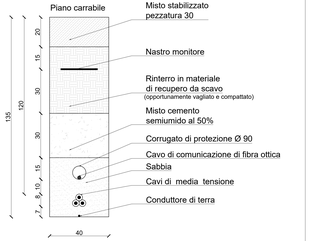

SEZIONE SU VIABILITA' ESISTENTE NON ASFALTATA - Post operam

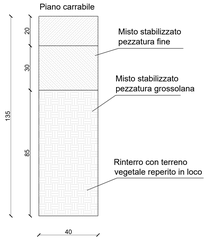

SEZIONE SU VIABILITA' ESISTENTE ASFALTATA - Ante operam

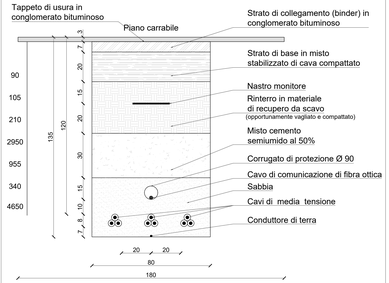

SEZIONE SU VIABILITA' ESISTENTE ASFALTATA - Post operam

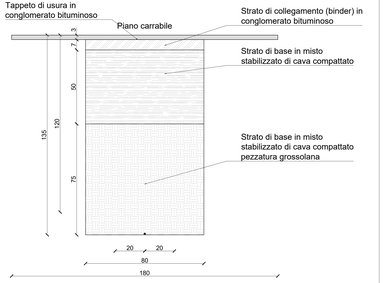

ANALISI DEL PERCORSO CAVIDOTTO AT			
Tratto		Tipologia	Denominazione	L (m)
O-P	Attraversamento Strada Provinciale	Strada Provinciale SP.79 - Marascione-Lamacolma	105
Q-R	Attraversamento Strada Provinciale	Strada Provinciale SP.79 - Marascione-Lamacolma	100
S-T	Attraversamento Strada Provinciale	Strada Provinciale SP.79 - Marascione-Lamacolma	100
U-V	Attraversamento Strada Provinciale	Strada Provinciale SP.79 - Marascione-Lamacolma	190
P-U	Percorso entro terreno agricolo di proprietà privata	-	885
R-S	Percorso entro terreno agricolo di proprietà privata	-	725
W-X	Percorso entro terreno agricolo di proprietà privata	-	200
Totale percorso cavidotto			2305

ANALISI DEL PERCORSO CAVIDOTTO MT DI COLLEGAMENTO TRA I LOTTI			
Tratto		Tipologia	Denominazione	L (m)
A-B	Percorso entro terreno agricolo di proprietà privata	-	650
B-C	Percorso lungo strada sterrata	Strada Vicinale dei Mulini	490
C-D	Percorso entro terreno agricolo in disponibilità del produttore	-	375
D-E	Percorso entro terreno agricolo in disponibilità del produttore	-	75
E-F	Percorso entro terreno agricolo in disponibilità del produttore	-	1315
Totale percorso cavidotto MT di collegametno tra i lotti			2905

ANALISI DEL PERCORSO CAVIDOTTO MT			
F-G	Percorso entro terreno agricolo di proprietà privata	-
G-H	Attraversamento Strada Statale e reticolo idraulico	Strada Statale SS.169
H-I	Percorso lungo la banchina stradale	Strada Provinciale Sp.57
I-L	Percorso lungo la banchina stradale	Strada Provinciale Sp.116 Arginale-Basentello
L-M	Percorso lungo la banchina stradale	Strada Provinciale Sp.116 Marascione-Lamacolma
M-N	Percorso lungo la viabilità di accesso alle stazioni elettriche	-
Totale percorso cavidotto MT		

SEZIONE SU VIABILITA' ESISTENTE NON ASFALTATA - Ante operam

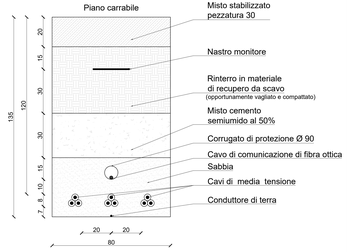

SEZIONE SU VIABILITA' ESISTENTE NON ASFALTATA - Post operam

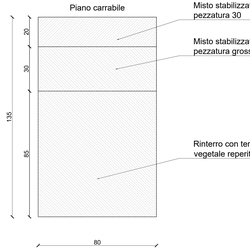

Legenda generale

- Area impianto fotovoltaioco a realizzarsi
- Area contrattualizzata impianto
- Cavidotto di connessione MT
- Cavidotto di collegamento tra lotti
- Cavidotto di connessione AT
- Stazione elettrica Terna esistente
- Ampliamento SE Terna a realizzarsi
- Stazione utente a realizzarsi
- Stazione di elevazione MT/AT a realizzarsi
- Limite amministrativo regionale
- Sezione stradale

Provincia di Barletta-Andria-Trani: KeyPlan

CITTA' DI SPINAZZOLA
prov. di Barletta-Andria-Trani
REGIONE PUGLIA

IMPIANTO AGROVOLTAICO "ATLANTE"
della potenza di 53 MW in AC e 60,18 MW in DC

PROGETTO DEFINITIVO

COMMITTENTE:
ATLANTE Srl
Via Cesare Correnti 1
Scala legale: Via Dante D'Arezzo, 15
20145, MILANO (MI)
E-mail: atlante1@pec.it, atlante1@gmail.com

PROGETTAZIONE:
TEKNE srl
Via Cristoforo Colombo 11 - 31013 ASOLO(TV)
Tel. +39 0423 52774 - 52391 - Fax +39 0423 529215
www.grupptekne.it - e-mail: info@grupptekne.it

PROGETTISTA:
Ing. Renato Perhuso
(Direttore Tecnico)

LEGALE RAPPRESENTANTE:
dott. Renato Marsii

PD

PROGETTO DI DISMISSIONE E RIPRISTINO PERCORSO CAVIDOTTO FASE DI RIPRISTINO

Tavola: RE 15-All.V

Filename: TKA696-PD-RE-15-All.V-DISMISSIONE-RIPRISTINO_R0.DWG

Data l'emissione:	Redatto:	Verificato:	Approvato:	Scala:
Aprile 2022	ALLIMA DUCO	ALPERTI DEO	A.PERTUSO	1:10.000 1:50 1:10

Rev.	Data	Descrizione	Redatto	Verificato	Approvato
0					
1					
2					
3					
4					

Protocollo Tekne: TKA696