REGIONE PUGLIA | PROVINCIA di FOGGIA

COMUNE di SERRACAPRIOLA | COMUNE di SAN PAOLO DI CIVITATE | COMUNE di TORREMAGGIORE

Proponente: PACIFICO ACQUAMARINA 1 S.r.l.
Sede: piazza Walther Von Vogelweide, n. 8 - 39100 Bolzano (BZ)
Pecpacificoacquamarina1srl@legalmail.it
P.Iva: 04247070719

Progettazione ingegneria ambiente e sicurezza: STUDIO INGEGNERIA ELETTRICA
MEZZINA dott. ing. Antonio
Via T. Sylos 128 | 71016 San Severo (FG)
Tel. 0882.228072 | Fax. 0882.243651
e-mail: info@studiomezzina.net

Studio e progetto opere a verde e agronomia: Dott. Biol. Leonardo Beccarisi
Via D'Engiries, 43 - 73013 Galatina (LE)
cell. 3209708695
E-Mail: beccarisi@gmail.com

Studio e progetto opere a verde e agronomia: Dott.ssa Anastasia Agnoli
Via Armando Diaz, 31 | 73100 Lecce (LE)
cell. 3515100328
E-Mail: anastasia.agnoli695@gmail.com

Studio vegetazionale: Dott. Biol. Elisa Gatto
Via S. Santo, 22 | 73044 Galatone (LE)
cell. 3263435925
E-Mail: dottelisagatto@gmail.com

Studio vegetazionale e geologico: Dott. Nazario Di Lella
Tel./Fax 0882.991704 | cell. 328 3250902
E-Mail: geol.dilella@gmail.com

Studio faunistico: Dott. Fabio Mastropasqua
Via Padre Pio da Pietrelcina 10 | 70020 Bitritto (BA)
cell. 3201488569
E-Mail: fabiomastro77@gmail.com

Responsabile Sicurezza: Arch. Gaetano Fornarelli
Via Fulcignano Casale 17 | 73100 Lecce (LE)
cell. 3356758545
E-Mail: forgaet@gmail.com

Studio archeologico: NOSTOI s.r.l. Dott.ssa Maria Grazia Liseno
Tel. 0972.081259 | Fax 0972.83694
E-Mail: mgliseno@nostoisrl.it

Studio agronomo: Dott. Agr. Alfonso Mogavero
Viale Fortore (KC 71121 Foggia
Tel/Fax: 0881.723673
Cell: 335.6287405
E-Mail: studiomogavero@gmail.com

Studio acustico: STUDIO FALCONE Ingegneria
Ing. Antonio Falcone
Tel. 0884.534378 | Fax. 0884.534378
E-Mail: antonio.falcone@studiofalcone.eu

Studio idrologico-idraulico: STM STUDIO TECNICO MONACO
Ing. Tommaso Monaco
Tel. 0885.429850 | Fax 0885.080465
E-Mail: ing.tommaso@studiotecnicomonaco.it

Studio paesaggistico e ambientale: Dott. Agr. Barnaba Maringosci
via Piave 19, 73040 Alliste (LE)
Cell. 329 3620201
E-Mail: barnabamarnosci@gmail.com

Geologo: Geom. Matteo Occhiochiuso
Tel. 328 5615250
E-Mail: matteo.occhiochiuso@virgilio.it

Oggetto: **Progetto definitivo per la realizzazione di un impianto Agri-Fotovoltaico denominato" BUFALARA" da realizzarsi in località "Masseria Bufalara" nel territorio comunale di Serracapriola (FG) per una potenza complessiva di 64,764MWp nonchè delle opere connesse ed infrastrutture indispensabili alla costruzione e all'esercizio dell'impianto**

Elaborato:
- Folder: OOC99J9_StudioFattibilitàAmbientale.zip
- Home Elaborati: OOC99J9_ElaboratoGrafico_04.2.pdf
- Descrizione Elaborato: Tavola di sintesi dei siti non idonei FER RR 24/2010: Foglio 2

Rev.	Data	Oggetto della revisione	Elaborazione	Verifica	Approvazione
00	11/03/2022	Progetto definitivo		Ing. A. Mezzina	Pacifico Acquamarina 1 S.r.l.

Scala:
Formato:
Codice Pratica: **OOC99J9**

Legenda

- Area di studio
- Impianto Agri-Fotovoltaico

Impianti FER - Aree non idonee - 5

PAI
Fortore
- Fascia di riassetto fluviale

Impianti FER - Aree non idonee - 6

PAI
Pericolosità idraulica - Fortore
- Classe PI 1: pericolosità moderata, in corrispondenza delle aree allagate per piena con tempo di ritorno T = 500 anni.
- Classe PI 2: pericolosità media, in corrispondenza delle aree allagate per piena con T = 200 anni, altezza d'acqua h < 0,9 m, se la velocità della corrente è v< di 2 ms−1

Impianti FER - Aree non idonee - 7

PAI
Rischio idraulico - Fortore
- Classe RI 1: Moderato
- Classe RI 2: Medio
- Classe RI 3: Elevato
- Classe RI 4: Molto elevato

Impianti FER - Aree non idonee - 6 bis

PAI
Pericolosità idraulica 2022- Fortore
- Classe PI 1: pericolosità moderata, in corrispondenza delle aree allagate per piena con tempo di ritorno T = 500 anni.
- Classe PI 2: pericolosità media, in corrispondenza delle aree allagate per piena con T = 200 anni, altezza d'acqua h < 0,9 m, se la velocità della corrente è v< di 2 ms−1
- Classe PI 3: pericolosità elevata, in corrispondenza delle aree allagate per piena con tempo di ritorno T = 200 anni, con altezza d'acqua h > 0,9 m per qualunque velocità della corrente con altezza d'acqua h < 0,9 m per velocità v≥ 2 ms−1

Cartografia di base: IGM 1:25000
Sistema di coordinate: WGS 84 / UTM zone 33N
Fonte: Regolamento Regionale 24/2010 (SIT Puglia), Elaborazione originale costruita sulla base della relazione geologica del progetto definitivo (6 bis - pericolosità idraulica 2022)
Data: Febbraio 2022

0 250 500 m

Firmato digitalmente da: AGNOLI ANASTASIA
Firmato il 02/06/2022 11:56
Serial Certificato: 1529992270336217246576200000104001
Valido dal 28/04/2020 al 28/04/2023
InfoCert-EC S.p.A. NG CA 3

Impianti FER - Aree non idonee - 5: Fascia di riassetto fluviale

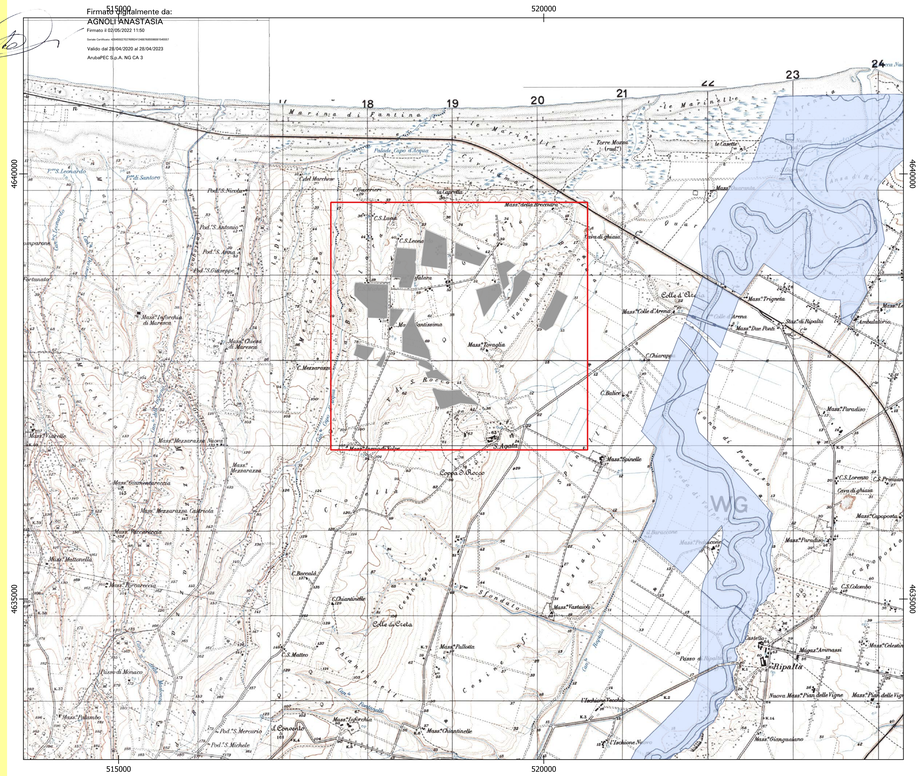

Impianti FER - Aree non idonee - 6: Pericolosità idraulica

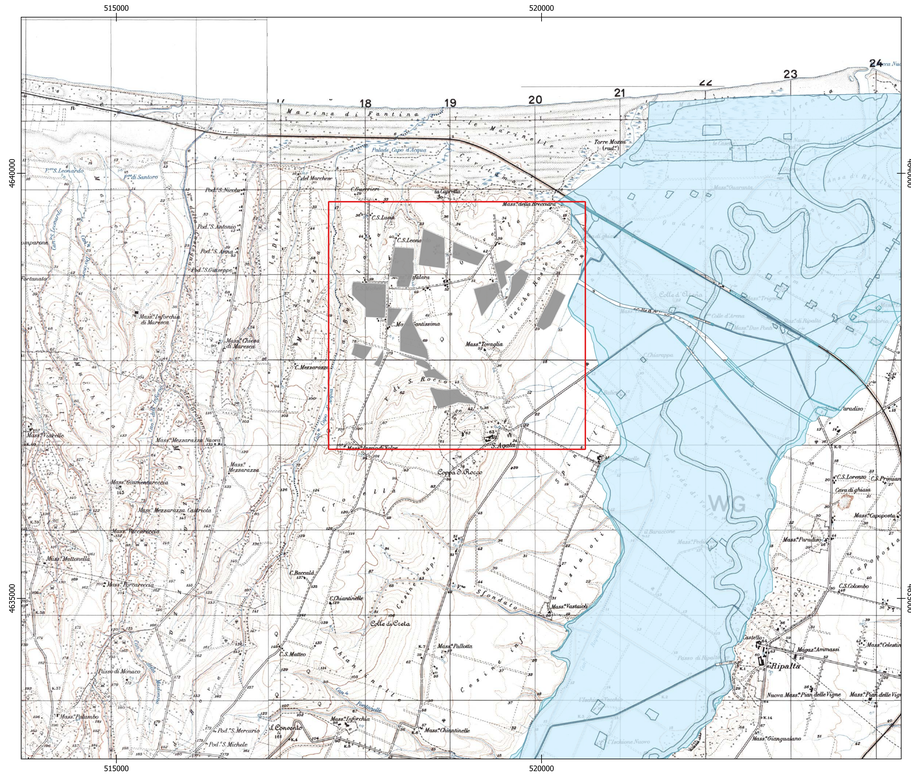

Impianti FER - Aree non idonee - 7: Rischio idraulico

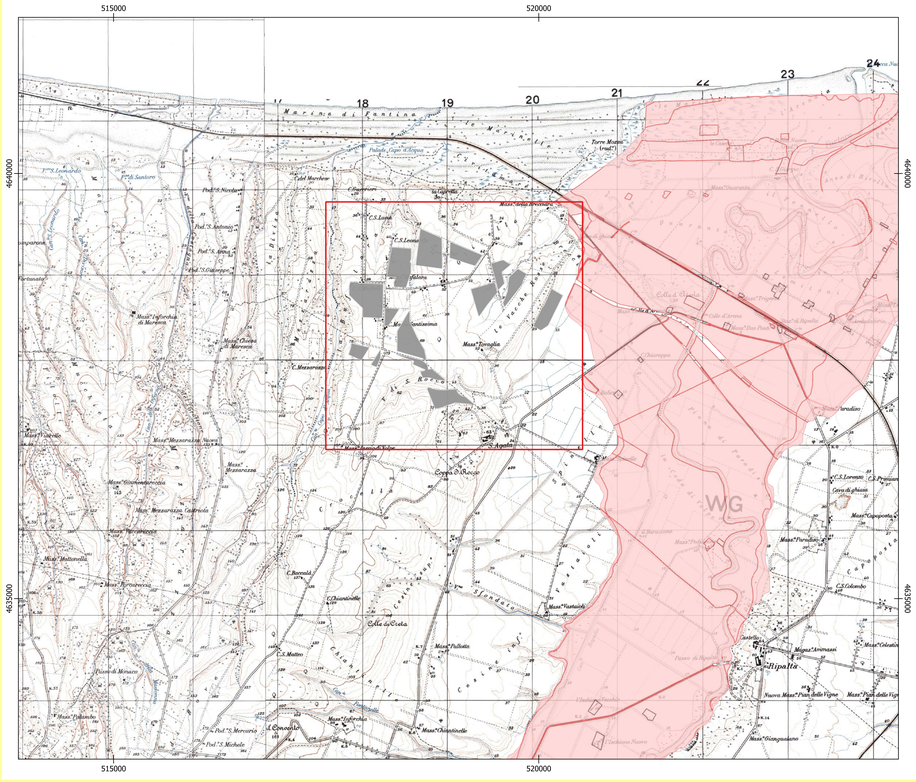
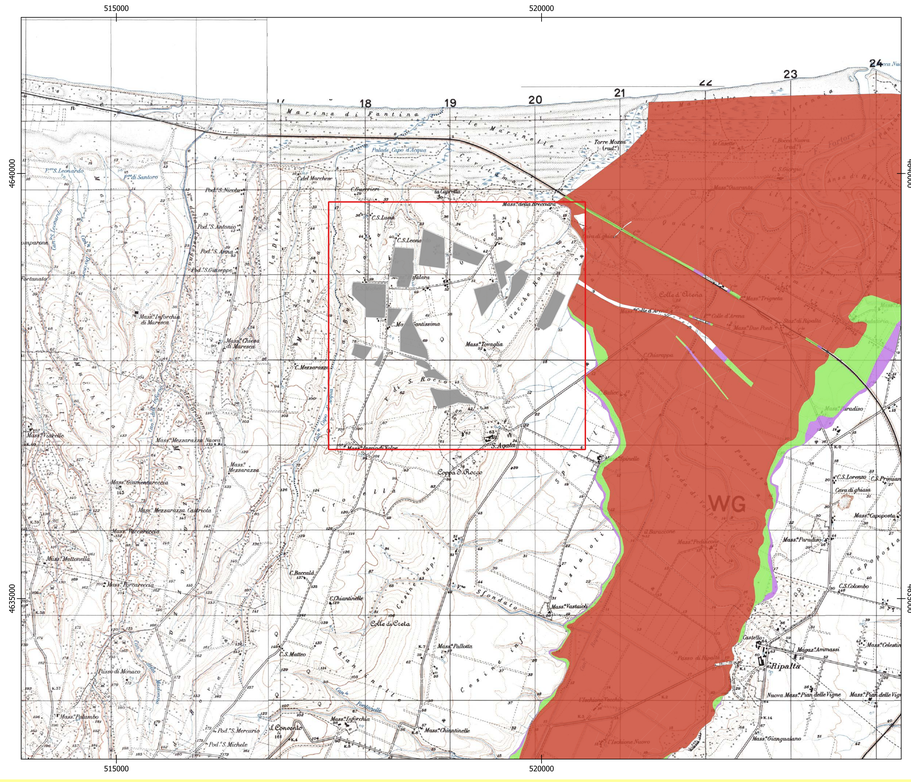
Impianti FER - Aree non idonee - 6 bis: Pericolosità idraulica 2022