SEZIONE: X1

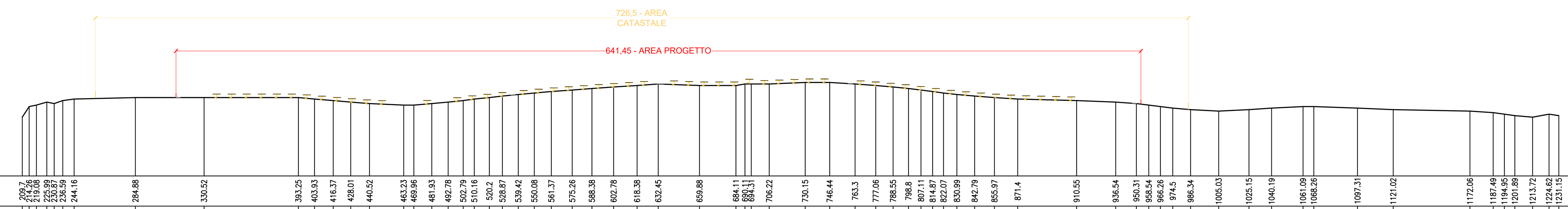

DISTANZE PROGRESSIVE	0 · 209.7 · 214.26 · 219.08 · 225.99 · 230.87 · 236.59 · 244.16 · 284.88 · 330.52 · 393.25 · 403.93 · 416.37 · 428.01 · 440.52 · 463.23 · 469.96 · 481.93 · 492.78 · 502.79 · 510.16 · 520.2 · 528.87 · 539.42 · 550.08 · 561.37 · 575.26 · 588.38 · 602.78 · 618.38 · 632.45 · 659.88 · 684.11 · 690.11 · 694.31 · 706.22 · 730.15 · 746.44 · 763.3 · 777.06 · 788.55 · 798.8 · 807.11 · 814.87 · 822.07 · 830.99 · 842.79 · 855.97 · 871.4 · 910.55 · 936.54 · 950.31 · 958.54 · 966.26 · 974.5 · 986.34 · 1005.03 · 1025.15 · 1040.19 · 1061.09 · 1068.26 · 1097.31 · 1121.02 · 1172.06 · 1187.49 · 1194.95 · 1201.89 · 1213.72 · 1224.62 · 1231.15 · 1500.15
DISTANZE PARZIALI	209.7 · 4.56 · 4.83 · 6.9 · 4.89 · 5.72 · 7.56 · 40.72 · 45.64 · 62.72 · 10.68 · 12.44 · 11.64 · 12.51 · 22.72 · 6.73 · 11.97 · 10.85 · 10.01 · 7.38 · 10.04 · 8.67 · 10.55 · 10.66 · 11.3 · 13.89 · 13.12 · 14.4 · 15.6 · 14.07 · 27.43 · 24.23 · 6 · 4.2 · 11.91 · 23.92 · 16.29 · 16.86 · 13.76 · 11.49 · 10.25 · 8.32 · 7.76 · 7.2 · 8.92 · 11.8 · 13.17 · 15.43 · 39.15 · 25.99 · 13.77 · 8.23 · 7.72 · 8.25 · 11.84 · 18.68 · 20.12 · 15.04 · 20.9 · 7.17 · 29.05 · 23.71 · 51.04 · 15.43 · 7.46 · 6.94 · 11.82 · 10.9 · 6.53 · 269
QUOTE	299 · 306 · 307 · 309 · 308 · 310 · 311 · 312 · 312 · 312 · 311 · 310 · 309 · 308 · 307 · 307 · 308 · 309 · 310 · 311 · 312 · 313 · 314 · 315 · 316 · 317 · 318 · 319 · 320 · 321 · 320 · 320 · 321 · 321 · 321 · 322 · 322 · 321 · 320 · 319 · 318 · 317 · 316 · 315 · 314 · 313 · 312 · 311 · 310 · 309 · 308 · 307 · 306 · 305 · 304 · 303 · 304 · 305 · 306 · 306 · 305 · 304 · 303 · 302 · 301 · 300 · 299 · 301 · 300

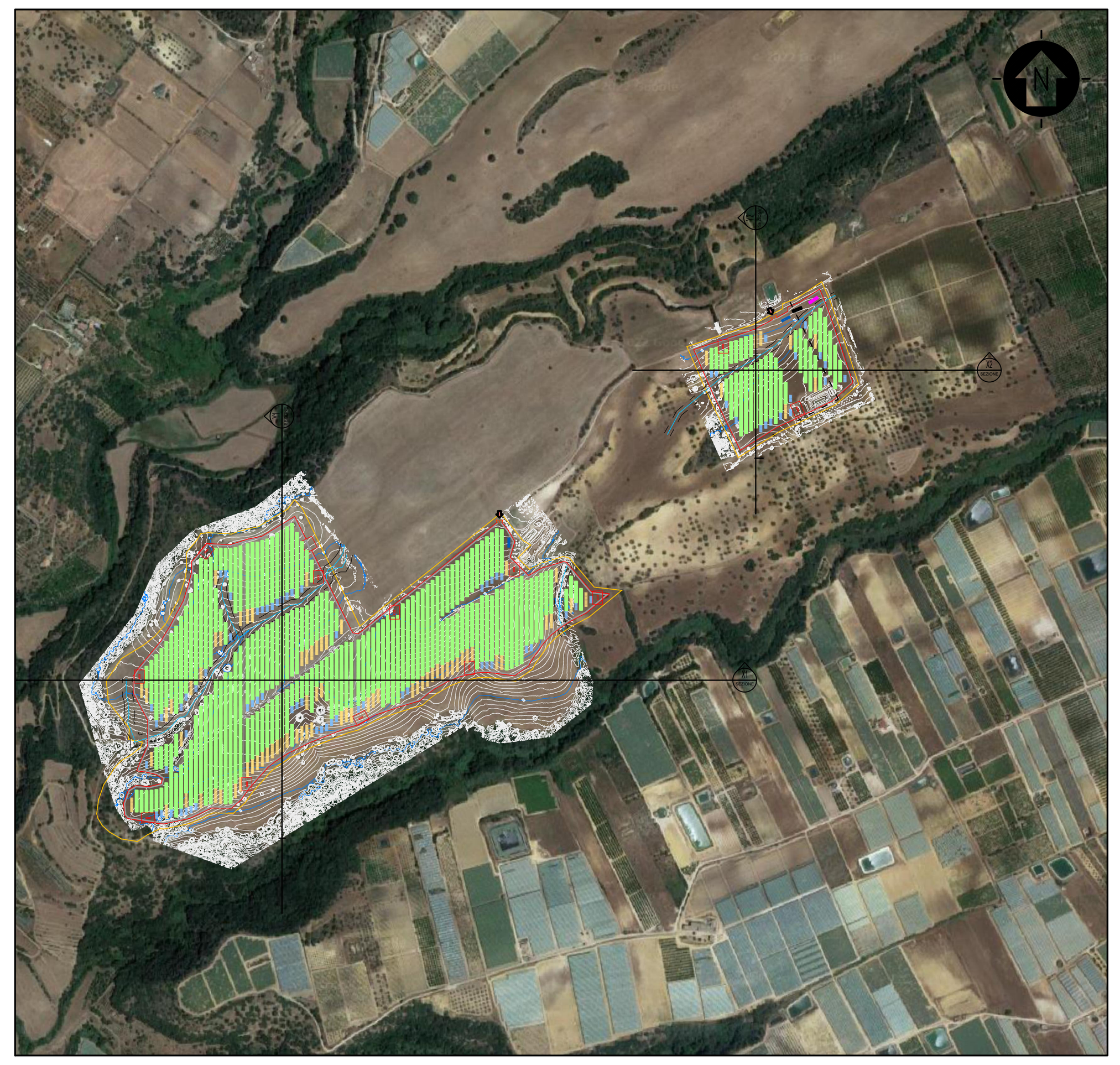

PLANIMETRIA DI RIFERIMENTO

SCALA 1:10'000 - 1 cm = 100 m

0 100 200 500 m
0 1 2 5 cm

SEZIONE: Y1

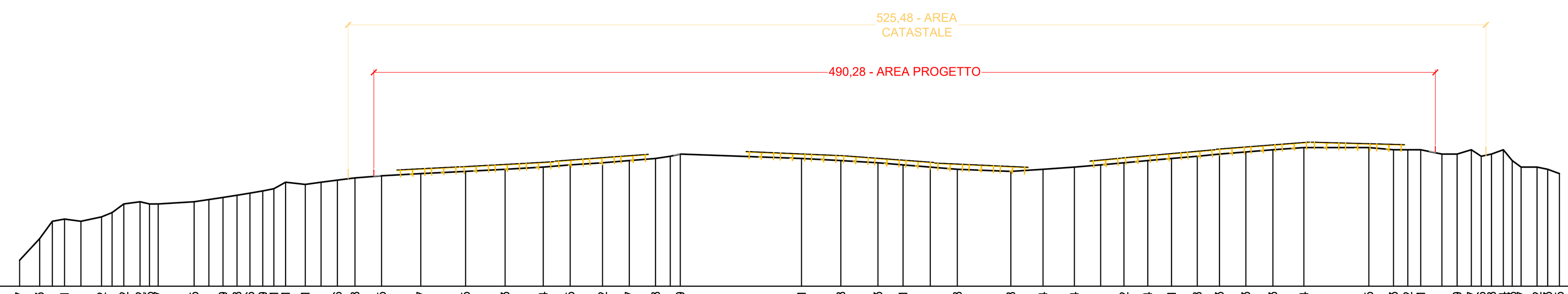

DISTANZE PROGRESSIVE	0 · 152.27 · 161.53 · 167.4 · 173.01 · 180.6 · 190.12 · 195 · 200.42 · 207.92 · 212.25 · 216.27 · 232.85 · 239.7 · 246.19 · 252.68 · 258.66 · 264.59 · 269.71 · 275.11 · 284.21 · 291.5 · 299.06 · 307.18 · 319.45 · 337.57 · 358.25 · 376.53 · 394.14 · 406.55 · 421.52 · 433.87 · 445.98 · 452.8 · 457.39 · 513.41 · 531.58 · 548.73 · 560.31 · 572.9 · 585.38 · 610.08 · 624.94 · 639.44 · 651.6 · 662.32 · 673.34 · 684.31 · 696.18 · 706.43 · 718.63 · 731.13 · 745.44 · 775.45 · 786.83 · 793.42 · 799.41 · 809.2 · 816.19 · 822.77 · 827.36 · 832.08 · 837.54 · 841.63 · 845.77 · 853.12 · 858.03 · 863.45 · 957.23
DISTANZE PARZIALI	152.27 · 9.26 · 5.87 · 5.61 · 7.59 · 9.52 · 4.88 · 5.42 · 7.5 · 4.33 · 4.02 · 16.58 · 6.85 · 6.49 · 6.48 · 5.98 · 5.93 · 5.12 · 5.4 · 9.09 · 7.29 · 7.56 · 8.12 · 12.27 · 18.12 · 20.68 · 18.28 · 17.61 · 12.41 · 14.98 · 12.34 · 12.11 · 6.82 · 4.59 · 56.02 · 18.17 · 17.15 · 11.58 · 12.59 · 12.49 · 24.7 · 14.86 · 14.5 · 12.16 · 10.72 · 11.02 · 10.98 · 11.86 · 10.25 · 12.21 · 12.5 · 14.3 · 30.02 · 11.37 · 6.6 · 5.99 · 9.79 · 6.99 · 6.58 · 4.59 · 4.72 · 5.46 · 4.09 · 4.14 · 7.35 · 4.91 · 5.42 · 93.78
QUOTE	272 · 282 · 290 · 291 · 290 · 292 · 294 · 298 · 299 · 298 · 298 · 299 · 300 · 301 · 302 · 303 · 304 · 305 · 308 · 307 · 308 · 309 · 310 · 311 · 312 · 313 · 314 · 315 · 316 · 317 · 318 · 319 · 320 · 321 · 319 · 318 · 317 · 316 · 315 · 314 · 313 · 314 · 315 · 316 · 317 · 318 · 319 · 320 · 321 · 322 · 323 · 324 · 324 · 323 · 323 · 323 · 321 · 321 · 323 · 320 · 321 · 323 · 318 · 315 · 315 · 314 · 312

SEZIONE: X2

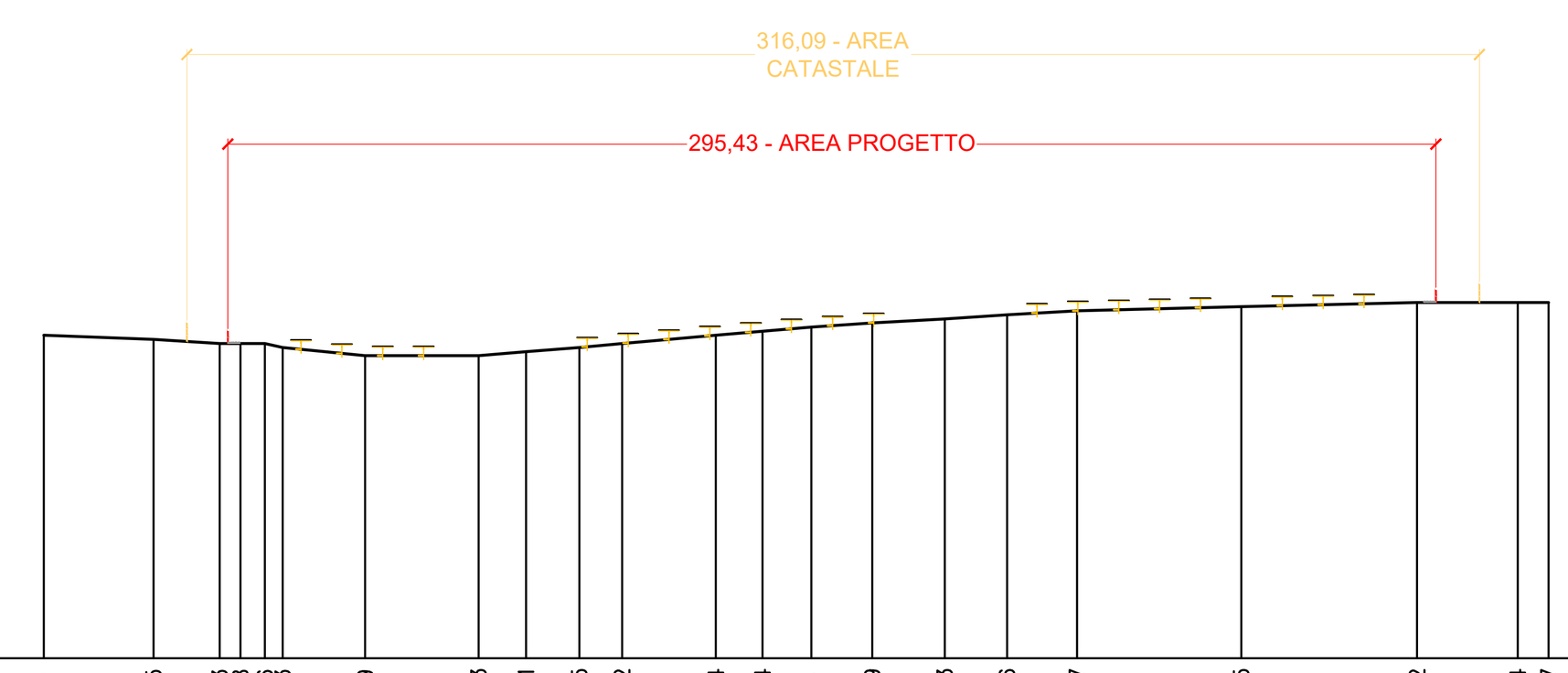

DISTANZE PROGRESSIVE	0 · 99.79 · 126.65 · 142.83 · 147.88 · 153.86 · 158.23 · 178.39 · 206.13 · 217.71 · 230.75 · 241.22 · 264.14 · 275.54 · 287.5 · 302.39 · 320.13 · 335.36 · 352.47 · 392.65 · 435.62 · 460.24 · 467.77 · 673.23
DISTANZE PARZIALI	99.79 · 26.86 · 16.18 · 5.05 · 5.98 · 4.37 · 20.16 · 27.74 · 11.59 · 13.04 · 10.47 · 22.92 · 11.4 · 11.96 · 14.88 · 17.74 · 15.22 · 17.12 · 40.17 · 42.98 · 24.61 · 7.54 · 205.46
QUOTE	339 · 338 · 337 · 337 · 337 · 336 · 334 · 334 · 335 · 336 · 337 · 339 · 340 · 341 · 342 · 343 · 344 · 345 · 346 · 347 · 347 · 347

SEZIONE: Y2



DISTANZE PROGRESSIVE	0 · 128.31 · 141.47 · 156.71 · 183.39 · 252.07 · 268.99 · 279.23 · 287.89 · 297.24 · 312.95 · 321.97 · 332.54 · 343.31 · 352.07 · 361.19 · 371.56 · 382.74 · 392.04 · 396.49 · 406.7 · 550.36
DISTANZE PARZIALI	128.31 · 13.16 · 15.24 · 26.68 · 68.67 · 16.92 · 10.25 · 8.65 · 9.35 · 15.71 · 9.03 · 10.57 · 10.77 · 8.76 · 9.12 · 10.37 · 11.18 · 9.31 · 4.44 · 10.22 · 143.66
QUOTE	338 · 339 · 340 · 341 · 341 · 340 · 339 · 338 · 337 · 336 · 336 · 337 · 338 · 339 · 340 · 341 · 342 · 343 · 344 · 344

LEGENDA

- LIMITE AREA LORDA DI IMPIANTO
- RECINZIONE IN PROGETTO
- TRACKER (12X2 MODULI)
- TRACKER (24X2 MODULI)
- TRACKER (36X2 MODULI)
- ACCESSO AREA IMPIANTO
- VIABILITÀ INTERNA IN PROGETTO
- CABINA ELETTRICA GENERALE MT
- STRUTTURE DI SOSTEGNO MODULI- SEZIONI Y
- STRUTTURE DI SOSTEGNO MODULI- SEZIONI X
- RECINZIONE - SEZIONI X/Y
- LIMITE AREA LORDA DI IMPIANTO - SEZIONI X/Y

SCALA 1:2'000 - 1 cm = 20 m

0 20 40 100 m
0 1 2 5 cm

00	EMISSIONE	MP	MB	FB	APRILE 22
Rev.	Descrizione	Redatto	Verificato	Approvato	Data

Proponente: TEP RENEWABLES (CALTAGIRONE PV) S.R.L.
Viale SHAKESPEARE, 71 – 00144 Roma
P. IVA e C.F. 16376281008 – REA RM - 1653278

Oggetto: IMPIANTO FOTOVOLTAICO A TERRA (AGRIVOLTAICO) COLLEGATO ALLA RTN
POTENZA NOMINALE 24,7 MWp - AC 21,5 MVA
Comune di Caltagirone (CT)

PROGETTO DEFINITIVO

Progettisti: ING. MATTEO BERTONERI Iscritto all'Ordine degli Ingegneri di Massa Carrara al n. 669

Tavola: SEZIONI DI CONFRONTO

N. Tav. CV-T07

Rif: B64.IT.21.SC.-CALTAGIRONE_CV-T07_Rev0

Scala: 1:2000

E' VIETATA LA RIPRODUZIONE DI QUESTO DOCUMENTO SENZA PREVENTIVA AUTORIZZAZIONE SCRITTA DELLA TEP RENEWABLES ITALIA S.R.L.