

**ISTANZA VIA**  
**Presentata al**  
**Ministero della Transizione Ecologica**  
**e al Ministero della Cultura**  
**(art. 23 del D. Lgs 152/2006 e ss. mm. ii)**

**PROGETTO**

**IMPIANTO FOTOVOLTAICO A TERRA (AGRIVOLTAICO) COLLEGATO ALLA RTN**  
**POTENZA NOMINALE 24,7 MW<sub>p</sub> – AC 21,5 MVA**  
**Comune di Caltagirone (CT)**

**PIANO PARTICELLARE DI ESPROPRIO**

**B64.IT.21.SC.-CALTAGIRONE\_PC-R03**

**PROPONENTE:**


**TEP RENEWABLES (CALTAGIRONE PV) S.R.L.**  
**Viale Shakespeare, 71 00144 – Roma**  
**P. IVA e C.F. 16376281008 – REA RM - 1653278**




**PROGETTISTI:**

**ING. Giovanni Antonio Saraceno**  
**Iscritto all'Ordine degli Ingegneri della Provincia di Reggio Calabria al n. 1629**

Data	Rev.	Tipo revisione	Redatto	Verificato	Approvato
04/2022	0	Prima emissione	3E	GG	F.Battafarano

	<b>IMPIANTO FOTOVOLTAICO A TERRA (AGRIVOLTAICO)          COLLEGATO ALLA RTN          POTENZA NOMINALE 24,7 MWp – AC 21,5 MVA          Comune di Caltagirone (CT)</b>	<b>Rev.</b>	<b>0</b>
	B64.IT.21.SC.-CALTAGIRONE_PC-R03 PIANO PARTICELLARE DI ESPROPRIO	<b>Sheet</b>	2 of 9


DATI ANAGRAFICI INTESTAZIONE CATASTALE						ESPROPRIO / DIRITTO DI SUPERFICIE		Asservimento per viabilità		Asservimento per Elettrodotto aereo / Elettrodotto interrato		Occupazione temporanea non preordinata all'esproprio	
N.	COGNONE - NOME/INTESTAZIONE, LUOGO DI NASCITA/SEDE, DATA DI NASCITA	FOGLIO	MAPPALE	QUALITA'	Valore Medio di stima Euro/mq	Superficie Servitù (mq) SS	Indennità Servitù VMxSS	Superficie Servitù (mq) SS	Indennità Servitù VMxSS	Superficie Servitù (mq) SS	Indennità Servitù VMxSS	Superficie Servitù (mq) SS	Indennità Servitù VMxSS
<b>CAVIDOTTO MT</b>													
1	RICCOBONO MICHELE n. a PALERMO il 09/06/1962 c.f. RCCMHL62H09G273F - PROPRIETA' 1000/1000	267	56	SEMINATIVO	0.52					719	20132		
1	RICCOBONO MICHELE n. a PALERMO il 09/06/1962 c.f. RCCMHL62H09G273F - PROPRIETA' 1000/1000	267	146	SEMIN ARBOR	0.52					227	16571		
2	BATTIATO FILIPPA n. a PATERNO' il 23/09/1937 c.f. BTTFFP37P63G371C - PROPRIETA' 1000/1000 ZINGALE GIUSEPPE n. a PATERNO' il 24/07/1928 c.f. ZNGGPP28L24G371T - USUFRUTTO 1000/1000	267	96	SEMIN ARBOR	0.52					351	16848		
3	SPATARO MARIA n. a COMISO il 25/01/1977 c.f. SPTMRA77A65C927R - PROPRIETA' 1/4 VITTORIA BIAGIA n. a COMISO il 11/09/1938 c.f. VTTBGI38P51C927C - PROPRIETA' 1/4 VITTORIA SALVATORE n. a COMISO il 30/04/1950 c.f. VTTSVT50D30C927A - PROPRIETA' 1/4 VITTORIA VINCENZO BIAGIO n. a COMISO il 01/04/1946 c.f. VTTVCN46D01C927Q - PROPRIETA' 1/4	267	97	SEMIN ARBOR	0.52					306	14841		
4	RAPISARDA ROSARIO n. a PATERNO' il 16/10/1931 c.f. RPSRSR31R16G371D - PROPRIETA' 1000/1000	267	95	AGRUMETO	3.15					329	15627.5		
5	SPECCHIALE GIOVANNI n. a GRAMMICHELE il 24/09/1949 c.f. SPCGNN49P24E133N - PROPRIETA' 1000/1000	267	102	SEMINATIVO	0.52					365	18615		
5	SPECCHIALE GIOVANNI n. a GRAMMICHELE il 24/09/1949 c.f. SPCGNN49P24E133N - PROPRIETA' 1000/1000	267	104	SEMINATIVO	0.52					352	18304		
6	AGRIFRUIT PICCOLA SOCIETA' COOPERATIVA AGRICOLA A RESPONSABILITA' LIMITATA c.f. 03881940872 - PROPRIETA' 1000/1000	267	59	AGRUMETO	3.15					300	8850		
6	AGRIFRUIT PICCOLA SOCIETA' COOPERATIVA AGRICOLA A RESPONSABILITA' LIMITATA c.f. 03881940872 - PROPRIETA' 1000/1000	267	111	AGRUMETO	3.15					254	14097		
6	AGRIFRUIT PICCOLA SOCIETA' COOPERATIVA AGRICOLA A RESPONSABILITA' LIMITATA c.f. 03881940872 - PROPRIETA' 1000/1000	267	135	AGRUMETO	3.15					110	7425		

	<b>IMPIANTO FOTOVOLTAICO A TERRA (AGRIVOLTAICO) COLLEGATO ALLA RTN POTENZA NOMINALE 24,7 MWp – AC 21,5 MVA Comune di Caltagirone (CT)</b>	<b>Rev.</b>	<b>0</b>
	B64.IT.21.SC.-CALTAGIRONE_PC-R03 PIANO PARTICELLARE DI ESPROPRIO	<b>Sheet</b>	3 of 9

DATI ANAGRAFICI INTESTAZIONE CATASTALE						ESPROPRIO / DIRITTO DI SUPERFICIE		Asservimento per viabilità		Asservimento per Elettrodotto aereo / Elettrodotto interrato		Occupazione temporanea non preordinata all'esproprio	
N.	COGNONE - NOME/INTESTAZIONE, LUOGO DI NASCITA/SEDE, DATA DI NASCITA	FOGLIO	MAPPALE	QUALITA'	Valore Medio di stima Euro/mq	Superficie Servitù (mq) SS	Indennità Servitù VMxSS	Superficie Servitù (mq) SS	Indennità Servitù VMxSS	Superficie Servitù (mq) SS	Indennità Servitù VMxSS	Superficie Servitù (mq) SS	Indennità Servitù VMxSS
7	RICCOBONO GABRIELLA n. a PALERMO il 18/11/1949 c.f. RCCGRL49S58G273P - PROPRIETA' 1/3 RICCOBONO MICHELE n. a PALERMO il 09/06/1962 c.f. RCCMHL62H09G273F - PROPRIETA' 1/3 RICCOBONO ROBERTO n. a PALERMO il 14/04/1947 c.f. RCCRRT47D14G273N - PROPRIETA' 1/3	267	145	VIGNETO	3.65					1084	78590		
8	ISTITUTO DI SERVIZI PER IL MERCATO AGRICOLO ALIMENTARE -I.S.M.E.A. ENTE DI DIRITTO PUBBLICO ECONOMIC c.f. 08037790584 - PROPRIETA' 1/1	267	115	AGRUMETO	3.15					994	57155		
9	BONINELLI MARCO n. a RAGUSA il 05/08/1979 c.f. BNNMRC79M05H163C - PROPRIETA' 2/4 BONINELLI SALVATORE n. a PATERNO' il 14/01/1965 c.f. BNNSVT65A14G371B - PROPRIETA' 2/4	267	129	VIGNETO	3.65					402	25929		
9	BONINELLI MARCO n. a RAGUSA il 05/08/1979 c.f. BNNMRC79M05H163C - PROPRIETA' 2/4 BONINELLI SALVATORE n. a PATERNO' il 14/01/1965 c.f. BNNSVT65A14G371B - PROPRIETA' 2/4	267	133	SEMINATIVO	0.52					513	34114.5		
10	CANTARELLA FIORAVANTI ELISABETTA n. a ROMA il 24/03/1981 c.f. CNTLBT81C64H501S - PROPRIETA' 1/12 CANTARELLA FIORAVANTI LORENZO n. a ROMA il 24/05/1983 c.f. CNTLNZ83E24H501U - PROPRIETA' 1/12 CANTARELLA MARCO n. a ROMA il 14/07/1979 c.f. CNTMRC79L14H501K - PROPRIETA' 1/12 ROMEO AGATA n. a VARESE il 11/08/1977 c.f. RMOGTA77M51L682H - PROPRIETA' 1/4 ROMEO ANTONINO n. a CATANIA il 08/10/1959 c.f. RMONNN59R08C351K - PROPRIETA' 250/1000 ROMEO MARIA ANTONIETTA n. a CATANIA il 22/08/1950 c.f. RMOMNT50M62C351I - PROPRIETA' 250/1000	267	193	AGRUMETO	3.15					430	41495		

	<b>IMPIANTO FOTOVOLTAICO A TERRA (AGRIVOLTAICO) COLLEGATO ALLA RTN POTENZA NOMINALE 24,7 MWp – AC 21,5 MVA Comune di Caltagirone (CT)</b>	<b>Rev.</b>	<b>0</b>
	B64.IT.21.SC.-CALTAGIRONE_PC-R03 PIANO PARTICELLARE DI ESPROPRIO	<b>Sheet</b>	4 of 9

DATI ANAGRAFICI INTESTAZIONE CATASTALE						ESPROPRIO / DIRITTO DI SUPERFICIE		Asservimento per viabilità		Asservimento per Elettrodotto aereo / Elettrodotto interrato		Occupazione temporanea non preordinata all'esproprio	
N.	COGNONE - NOME/INTESTAZIONE, LUOGO DI NASCITA/SEDE, DATA DI NASCITA	FOGLIO	MAPPALE	QUALITA'	Valore Medio di stima Euro/mq	Superficie Servitù (mq) SS	Indennità Servitù VMxSS	Superficie Servitù (mq) SS	Indennità Servitù VMxSS	Superficie Servitù (mq) SS	Indennità Servitù VMxSS	Superficie Servitù (mq) SS	Indennità Servitù VMxSS
10	CANTARELLA FIORAVANTI ELISABETTA n. a ROMA il 24/03/1981 c.f. CNTLBT81C64H501S - PROPRIETA' 1/12 CANTARELLA FIORAVANTI LORENZO n. a ROMA il 24/05/1983 c.f. CNTLNZ83E24H501U - PROPRIETA' 1/12 CANTARELLA MARCO n. a ROMA il 14/07/1979 c.f. CNTMRC79L14H501K - PROPRIETA' 1/12 ROMEO AGATA n. a VARESE il 11/08/1977 c.f. RMOGTA77M51L682H - PROPRIETA' 1/4 ROMEO ANTONINO n. a CATANIA il 08/10/1959 c.f. RMONNN59R08C351K - PROPRIETA' 250/1000 ROMEO MARIA ANTONIETTA n. a CATANIA il 22/08/1950 c.f. RMOMNT50M62C351I - PROPRIETA' 250/1000	267	195	AGRUMETO	3.15					667	65032.5		
10	CANTARELLA FIORAVANTI ELISABETTA n. a ROMA il 24/03/1981 c.f. CNTLBT81C64H501S - PROPRIETA' 1/12 CANTARELLA FIORAVANTI LORENZO n. a ROMA il 24/05/1983 c.f. CNTLNZ83E24H501U - PROPRIETA' 1/12 CANTARELLA MARCO n. a ROMA il 14/07/1979 c.f. CNTMRC79L14H501K - PROPRIETA' 1/12 ROMEO AGATA n. a VARESE il 11/08/1977 c.f. RMOGTA77M51L682H - PROPRIETA' 1/4 ROMEO ANTONINO n. a CATANIA il 08/10/1959 c.f. RMONNN59R08C351K - PROPRIETA' 250/1000 ROMEO MARIA ANTONIETTA n. a CATANIA il 22/08/1950 c.f. RMOMNT50M62C351I - PROPRIETA' 250/1000	267	196	AGRUMETO	3.15					428	41944		
11	CANTARELLA FIORAVANTI ELISABETTA n. a ROMA il 24/03/1981 c.f. CNTLBT81C64H501S - PROPRIETA' 1/12 CANTARELLA FIORAVANTI LORENZO n. a ROMA il 24/05/1983 c.f. CNTLNZ83E24H501U - PROPRIETA' 1/12 CANTARELLA MARCO n. a ROMA il 14/07/1979 c.f. CNTMRC79L14H501K - PROPRIETA' 1/12 ROMEO AGATA n. a VARESE il 11/08/1977 c.f. RMOGTA77M51L682H - PROPRIETA' 1/4 ROMEO ANTONINO n. a CATANIA il 08/10/1959 c.f. RMONNN59R08C351K - PROPRIETA' 1/4 ROMEO MARIA ANTONIETTA n. a CATANIA il 22/08/1950 c.f. RMOMNT50M62C351I - PROPRIETA' 1/4	264	163	SEMINATIVO	0.52					709	57783.5		

	<b>IMPIANTO FOTOVOLTAICO A TERRA (AGRIVOLTAICO)          COLLEGATO ALLA RTN          POTENZA NOMINALE 24,7 MWp – AC 21,5 MVA          Comune di Caltagirone (CT)</b>	<b>Rev.</b>	<b>0</b>
	B64.IT.21.SC.-CALTAGIRONE_PC-R03 PIANO PARTICELLARE DI ESPROPRIO	<b>Sheet</b>	5 of 9

DATI ANAGRAFICI INTESTAZIONE CATASTALE						ESPROPRIO / DIRITTO DI SUPERFICIE		Asservimento per viabilità		Asservimento per Elettrodotto aereo / Elettrodotto interrato		Occupazione temporanea non preordinata all'esproprio	
N.	COGNONE - NOME/INTESTAZIONE, LUOGO DI NASCITA/SEDE, DATA DI NASCITA	FOGLIO	MAPPALE	QUALITA'	Valore Medio di stima Euro/mq	Superficie Servitù (mq) SS	Indennità Servitù VMxSS	Superficie Servitù (mq) SS	Indennità Servitù VMxSS	Superficie Servitù (mq) SS	Indennità Servitù VMxSS	Superficie Servitù (mq) SS	Indennità Servitù VMxSS
11	CANTARELLA FIORAVANTI ELISABETTA n. a ROMA il 24/03/1981 c.f. CNTLBT81C64H501S - PROPRIETA' 1/12 CANTARELLA FIORAVANTI LORENZO n. a ROMA il 24/05/1983 c.f. CNTLNZ83E24H501U - PROPRIETA' 1/12 CANTARELLA MARCO n. a ROMA il 14/07/1979 c.f. CNTMRC79L14H501K - PROPRIETA' 1/12 ROMEO AGATA n. a VARESE il 11/08/1977 c.f. RMOGTA77M51L682H - PROPRIETA' 1/4 ROMEO ANTONINO n. a CATANIA il 08/10/1959 c.f. RMONNN59R08C351K - PROPRIETA' 1/4 ROMEO MARIA ANTONIETTA n. a CATANIA il 22/08/1950 c.f. RMOMNT50M62C351I - PROPRIETA' 1/4	267	109	SEMINATIVO	0.52					177	9646.5		
11	CANTARELLA FIORAVANTI ELISABETTA n. a ROMA il 24/03/1981 c.f. CNTLBT81C64H501S - PROPRIETA' 1/12 CANTARELLA FIORAVANTI LORENZO n. a ROMA il 24/05/1983 c.f. CNTLNZ83E24H501U - PROPRIETA' 1/12 CANTARELLA MARCO n. a ROMA il 14/07/1979 c.f. CNTMRC79L14H501K - PROPRIETA' 1/12 ROMEO AGATA n. a VARESE il 11/08/1977 c.f. RMOGTA77M51L682H - PROPRIETA' 1/4 ROMEO ANTONINO n. a CATANIA il 08/10/1959 c.f. RMONNN59R08C351K - PROPRIETA' 1/4 ROMEO MARIA ANTONIETTA n. a CATANIA il 22/08/1950 c.f. RMOMNT50M62C351I - PROPRIETA' 1/4	267	112	SEMINATIVO	0.52					1081	60536		
12	NICOSIA ANTONINO DI SALVATORE - PROPRIETA' 1000/1000	264	381	SEMIN ARBOR	0.52					1555	296227.5		
13	IMM.I S.R.L. IMMOBILIARE DELL'IPPARI SOCIETA' A RESPONSABILITA' LIMITATA c.f. 80049640826 - PROPRIETA' 1000/1000	264	675	SEMIN ARBOR	0.52					392	132300		
14	VALENTINO FABIO n. a CATANIA il 27/02/1981 c.f. VLNFBFA81B27C351V - PROPRIETA' 1/2 VALENTINO LUIGI n. a CALTAGIRONE il 05/11/1974 c.f. VLNLGU74S05B428I - PROPRIETA' 1/2	265	191	VIGNETO	3.65					105	10027.5		

	<b>IMPIANTO FOTOVOLTAICO A TERRA (AGRIVOLTAICO)          COLLEGATO ALLA RTN          POTENZA NOMINALE 24,7 MWp – AC 21,5 MVA          Comune di Caltagirone (CT)</b>	<b>Rev.</b>	<b>0</b>
	B64.IT.21.SC.-CALTAGIRONE_PC-R03 PIANO PARTICELLARE DI ESPROPRIO	<b>Sheet</b>	6 of 9

DATI ANAGRAFICI INTESTAZIONE CATASTALE						ESPROPRIO / DIRITTO DI SUPERFICIE		Asservimento per viabilità		Asservimento per Elettrodotto aereo / Elettrodotto interrato		Occupazione temporanea non preordinata all'esproprio	
N.	COGNONE - NOME/INTESTAZIONE, LUOGO DI NASCITA/SEDE, DATA DI NASCITA	FOGLIO	MAPPALE	QUALITA'	Valore Medio di stima Euro/mq	Superficie Servitù (mq) SS	Indennità Servitù VMxSS	Superficie Servitù (mq) SS	Indennità Servitù VMxSS	Superficie Servitù (mq) SS	Indennità Servitù VMxSS	Superficie Servitù (mq) SS	Indennità Servitù VMxSS
14	VALENTINO FABIO n. a CATANIA il 27/02/1981 c.f. VLNFB81B27C351V - PROPRIETA' 1/2 VALENTINO LUIGI n. a CALTAGIRONE il 05/11/1974 c.f. VLNLGU74S05B428I - PROPRIETA' 1/2	265	267	SEMINATIVO	0.52					2438	325473		
15	ISTITUTO DI SERVIZI PER IL MERCATO AGRICOLO ALIMENTARE - I.S.M.E.A c.f. 08037790584 - PROPRIETA' 1/1	265	109	VIGNETO	3.65					1282	69869		
15	ISTITUTO DI SERVIZI PER IL MERCATO AGRICOLO ALIMENTARE - I.S.M.E.A c.f. 08037790584 - PROPRIETA' 1/1	265	112	VIGNETO	3.65					2379	133224		
15	ISTITUTO DI SERVIZI PER IL MERCATO AGRICOLO ALIMENTARE - I.S.M.E.A c.f. 08037790584 - PROPRIETA' 1/1	265	193	VIGNETO	3.65					460	44390		
16	AULINO MARIA n. a CALTAGIRONE il 05/05/1953 c.f. LNAMRA53E45B428H - PROPRIETA' 1000/1000	265	253	SEMINATIVO	0.52					70	8855		
17	LICCIARDELLO PAOLO n. a RIPOSTO il 09/09/1952 c.f. LCCPLA52P09H325U - PROPRIETA' 1000/1000	265	19	SEMIN IRRIG	1.05					160	1520		
18	DI MAURO MARIA GRAZIA n. a RAGUSA il 02/07/1952 c.f. DMRMGR52L42H163P - PROPRIETA' 1/6 Sub. 2 SCALZO FILIPPO n. a CALTAGIRONE il 18/11/1947 c.f. SCLFPP47S18B428Q - PROPRIETA' 1/6 Sub. 2 SCALZO MARIO n. a CALTAGIRONE il 20/08/1974 c.f. SCLMRA74M20B428H - PROPRIETA' 2/6 Sub. 2 SCALZO RAFFAELE n. a RAGUSA il 24/07/1975 c.f. SCLRFL75L24H163M - PROPRIETA' 2/6 Sub. 2	265	235	ENTE URBANO	0					4	470		
19	DI MAURO MARIA GRAZIA n. a RAGUSA il 02/07/1952 c.f. DMRMGR52L42H163P - PROPRIETA' 1/6 SCALZO FILIPPO n. a CALTAGIRONE il 18/11/1947 c.f. SCLFPP47S18B428Q - PROPRIETA' 1/6 SCALZO MARIO n. a CALTAGIRONE il 20/08/1974 c.f. SCLMRA74M20B428H - PROPRIETA' 2/6 SCALZO RAFFAELE n. a RAGUSA il 24/07/1975 c.f. SCLRFL75L24H163M - PROPRIETA' 2/6	265	274	VIGNETO	3.65					1207	165359		
20	LAURIA SALVATORE n. a CHIARAMONTE GULFI il 29/05/1953 c.f. LRAVTS53E29C612K - PROPRIETA' 1/2 LAURIA VITO n. a CHIARAMONTE GULFI il 11/04/1957 c.f. LRAVTI57D11C612M - PROPRIETA' 1/2	73	286	PASCOLO	0.21					227	32461		

	<b>IMPIANTO FOTOVOLTAICO A TERRA (AGRIVOLTAICO)          COLLEGATO ALLA RTN          POTENZA NOMINALE 24,7 MWp – AC 21,5 MVA          Comune di Caltagirone (CT)</b>	<b>Rev.</b>	<b>0</b>
	B64.IT.21.SC.-CALTAGIRONE_PC-R03 PIANO PARTICELLARE DI ESPROPRIO	<b>Sheet</b>	7 of 9

DATI ANAGRAFICI INTESTAZIONE CATASTALE						ESPROPRIO / DIRITTO DI SUPERFICIE		Asservimento per viabilità		Asservimento per Elettrodotto aereo / Elettrodotto interrato		Occupazione temporanea non preordinata all'esproprio	
N.	COGNONE - NOME/INTESTAZIONE, LUOGO DI NASCITA/SEDE, DATA DI NASCITA	FOGLIO	MAPPALE	QUALITA'	Valore Medio di stima Euro/mq	Superficie Servitù (mq) SS	Indennità Servitù VMxSS	Superficie Servitù (mq) SS	Indennità Servitù VMxSS	Superficie Servitù (mq) SS	Indennità Servitù VMxSS	Superficie Servitù (mq) SS	Indennità Servitù VMxSS
21	SCACCO MARIA n. a LICODIA EUBEA il 31/03/1950 c.f. SCCMRA50C71E578D - PROPRIETA' 1000/1000	87	451	SEMINATIVO	0.44					1110	250305		
22	Particella non trovata - PROPRIETA' 1/1	73	454	SEMINATIVO	0.44					221	50167		
23	FALCONE VINCENZA n. a LICODIA EUBEA il 12/10/1964 c.f. FLCVCN64R52E578S - PROPRIETA' 1/1	73	260	SEMINATIVO	0.44					319	41470		
24	IACONO MARIAIRENE n. a RAGUSA il 21/03/1991 c.f. CNIMRN91C61H163T - PROPRIETA' 1/2 IACONO SALVATORE n. a RAGUSA il 29/06/1993 c.f. CNISVT93H29H163M - PROPRIETA' 1/2	73	263	SEMINATIVO	0.44					568	74692		
24	IACONO MARIAIRENE n. a RAGUSA il 21/03/1991 c.f. CNIMRN91C61H163T - PROPRIETA' 1/2 IACONO SALVATORE n. a RAGUSA il 29/06/1993 c.f. CNISVT93H29H163M - PROPRIETA' 1/2	73	266	ULIVETO	1.25					77	10241		
25	IACONO GIANNA n. a RAGUSA il 25/08/1995 c.f. CNIGNN95M65H163D - PROPRIETA' 1/6 IACONO MARIA n. a RAGUSA il 29/01/1991 c.f. CNIMRA91A69H163X - PROPRIETA' 1/6 PRESTI GIUSEPPA n. a CHIARAMONTE GULFI il 19/10/1951 c.f. PRSGPP51R59C612X - PROPRIETA' 4/6	73	270	INCOLT STER	0.06					126	17010		
25	IACONO GIANNA n. a RAGUSA il 25/08/1995 c.f. CNIGNN95M65H163D - PROPRIETA' 1/6 IACONO MARIA n. a RAGUSA il 29/01/1991 c.f. CNIMRA91A69H163X - PROPRIETA' 1/6 PRESTI GIUSEPPA n. a CHIARAMONTE GULFI il 19/10/1951 c.f. PRSGPP51R59C612X - PROPRIETA' 4/6	73	275	SEMINATIVO	0.44					1311	180262.5		
26	DEMANIO DELLO STATO c.f. 97905320582 - PROPRIETA' 1000/1000	73	221	INCOLT STER	0.06					37	4088.5		
27	IACONO FERDINANDO DI SALVATORE - PROPRIETA' 1000/1000	89	136	SEMINATIVO	0.44					920	62560		
27	IACONO FERDINANDO DI SALVATORE - PROPRIETA' 1000/1000	89	138	SEMINATIVO	0.44					3127	215763		
27	IACONO FERDINANDO DI SALVATORE - PROPRIETA' 1000/1000	89	142	SEMINATIVO	0.44					712	50552		
27	IACONO FERDINANDO DI SALVATORE - PROPRIETA' 1000/1000	89	143	SEMINATIVO	0.44					620	44330		

	<b>IMPIANTO FOTOVOLTAICO A TERRA (AGRIVOLTAICO) COLLEGATO ALLA RTN POTENZA NOMINALE 24,7 MWp – AC 21,5 MVA Comune di Caltagirone (CT)</b>	<b>Rev.</b>	<b>0</b>
	B64.IT.21.SC.-CALTAGIRONE_PC-R03 PIANO PARTICELLARE DI ESPROPRIO	<b>Sheet</b>	8 of 9

DATI ANAGRAFICI INTESTAZIONE CATASTALE						ESPROPRIO / DIRITTO DI SUPERFICIE		Asservimento per viabilità		Asservimento per Elettrodotto aereo / Elettrodotto interrato		Occupazione temporanea non preordinata all'esproprio	
N.	COGNOME - NOME/INTESTAZIONE, LUOGO DI NASCITA/SEDE, DATA DI NASCITA	FOGLIO	MAPPALE	QUALITA'	Valore Medio di stima Euro/mq	Superficie Servitù (mq) SS	Indennità Servitù VMxSS	Superficie Servitù (mq) SS	Indennità Servitù VMxSS	Superficie Servitù (mq) SS	Indennità Servitù VMxSS	Superficie Servitù (mq) SS	Indennità Servitù VMxSS
27	IACONO FERDINANDO DI SALVATORE - PROPRIETA' 1000/1000	89	148	SUGHERETO	0					380	28120		
27	IACONO FERDINANDO DI SALVATORE - PROPRIETA' 1000/1000	89	162	BOSCO CEDUO	0.24					1979	160299		
27	IACONO FERDINANDO DI SALVATORE - PROPRIETA' 1000/1000	89	163	PASCOLO	0.21					7578	617607		
27	IACONO FERDINANDO DI SALVATORE - PROPRIETA' 1000/1000	89	165	VIGNETO	3.65					2686	221595		
28	SALLEMI LIVIO SALVATORE il 03/12/1951 c.f. SLLLSL51T03H164O - PROPRIETA' 1/1	89	154	PASCOLO	0.21					506	38962		
28	SALLEMI LIVIO SALVATORE il 03/12/1951 c.f. SLLLSL51T03H164O - PROPRIETA' 1/1	89	156	PASCOLO	0.21					465	36270		
28	SALLEMI LIVIO SALVATORE il 03/12/1951 c.f. SLLLSL51T03H164O - PROPRIETA' 1/1	89	157	PASCOLO	0.21					214	16799		
29	TERRA MADRE - SOCIETA' AGRICOLA A RESPONSABILITA' LIMITATA c.f. 05739500873 - PROPRIETA' 1/1	89	158	PASCOLO	0.21					369	29151		
29	TERRA MADRE - SOCIETA' AGRICOLA A RESPONSABILITA' LIMITATA c.f. 05739500873 - PROPRIETA' 1/1	89	159	PASCOLO	0.21					409	32515.5		
30	AGRI SUD ASSOCIAZIONE AGRICOLA SOCIETA' COOPERATIVA c.f. 00149930885 - PROPRIETA' 1/1	89	132	PASCOLO	0.21					861	56826		
30	AGRI SUD ASSOCIAZIONE AGRICOLA SOCIETA' COOPERATIVA c.f. 00149930885 - PROPRIETA' 1/1	89	134	PASCOLO	0.21					514	34438		
31	BUSCEMA MARIA PINA n. a RAGUSA il 06/02/1969 c.f. BSCMPN69B46H163K - PROPRIETA' 1/2 MICILUZZO GIOVANNI n. a RAGUSA il 30/01/1964 c.f. MCLGNN64A30H163D - PROPRIETA' 1/2	10A	326	SEMINATIVO	0.8					115	18745		
32	BUSCEMA MARIA PINA n. a RAGUSA il 06/02/1969 c.f. BSCMPN69B46H163K - PROPRIETA' 1/4 MICILUZZO GIOVANNI n. a RAGUSA il 30/01/1964 c.f. MCLGNN64A30H163D - PROPRIETA' 3/4	10A	390	VIGNETO	3.95					2605	507975		
33	Ente Urbano - PROPRIETA' 1/1	10A	344	ENTE URBANO	0					141	24252		



	<b>IMPIANTO FOTOVOLTAICO A TERRA (AGRIVOLTAICO)          COLLEGATO ALLA RTN          POTENZA NOMINALE 24,7 MWp – AC 21,5 MVA          Comune di Caltagirone (CT)</b>	<b>Rev.</b>	<b>0</b>
	B64.IT.21.SC.-CALTAGIRONE_PC-R03 PIANO PARTICELLARE DI ESPROPRIO	<b>Sheet</b>	9 of 9

DATI ANAGRAFICI INTESTAZIONE CATASTALE						ESPROPRIO / DIRITTO DI SUPERFICIE		Asservimento per viabilità		Asservimento per Elettrodotto aereo / Elettrodotto interrato		Occupazione temporanea non preordinata all'esproprio	
N.	COGNONE - NOME/INTESTAZIONE, LUOGO DI NASCITA/SEDE, DATA DI NASCITA	FOGLIO	MAPPALE	QUALITA'	Valore Medio di stima Euro/mq	Superficie Servitù (mq) SS	Indennità Servitù VMxSS	Superficie Servitù (mq) SS	Indennità Servitù VMxSS	Superficie Servitù (mq) SS	Indennità Servitù VMxSS	Superficie Servitù (mq) SS	Indennità Servitù VMxSS
<b>CAVIDOTTO AT</b>													
31	BUSCEMA MARIA PINA n. a RAGUSA il 06/02/1969 c.f. BSCMPN69B46H163K - PROPRIETA' 1/2 MICILUZZO GIOVANNI n. a RAGUSA il 30/01/1964 c.f. MCLGNN64A30H163D - PROPRIETA' 1/2	10A	326	SEMINATIVO	0.8					317	126.8		
32	BUSCEMA MARIA PINA n. a RAGUSA il 06/02/1969 c.f. BSCMPN69B46H163K - PROPRIETA' 1/4 MICILUZZO GIOVANNI n. a RAGUSA il 30/01/1964 c.f. MCLGNN64A30H163D - PROPRIETA' 3/4	10A	390	VIGNETO	3.95					2605	5144.875		
<b>STAZIONE DI UTENZA</b>													
31	BUSCEMA MARIA PINA n. a RAGUSA il 06/02/1969 c.f. BSCMPN69B46H163K - PROPRIETA' 1/2 MICILUZZO GIOVANNI n. a RAGUSA il 30/01/1964 c.f. MCLGNN64A30H163D - PROPRIETA' 1/2	10A	326	SEMINATIVO	0.8			3800	3040				