

S.S. n° 52 "Carnica"

Rettifica curva Piazza di Dosoledo. Curva a gomito in corrispondenza del restringimento di carreggiata (civ. 71 e 73). Possibile rettifica curva con probabile necessità di abbassamento della sede stradale in modo da consentire il raccordo con Via Risorgimento

PROGETTO DEFINITIVO

IL PROGETTISTA:

Ing. SUGLIA Vitantonio

GRUPPO DI PROGETTAZIONE ESTERNO:

SWS ENGINEERING SPA

Ing. CUCINO Paolo

IL GEOLOGO:

Ing. Geol. PIETRANTONI Massimo

VISTO: IL RESPONSABILE DEL PROCEDIMENTO

Ing. VASSALLO Umberto

COORDINATORE PER LA SICUREZZA IN FASE DI PROGETTAZIONE:

SWS ENGINEERING SPA

Ing. CUCINO Paolo

DATA:

OTTOBRE 2022

N. ELABORATO:

21

SEZIONI TRASVERSALI CORRENTI

CODICE PROGETTO / SIL

NEMSVE00525

CODICE ELAB. **T00 OS00 TRASZ02**

REVISIONE

A

SCALA:

1:200

D

C

B

A

Prima emissione

Ottobre 2022

D. Nave

V. Suglia

V. Suglia

REV.

DESCRIZIONE

DATA

REDATTO

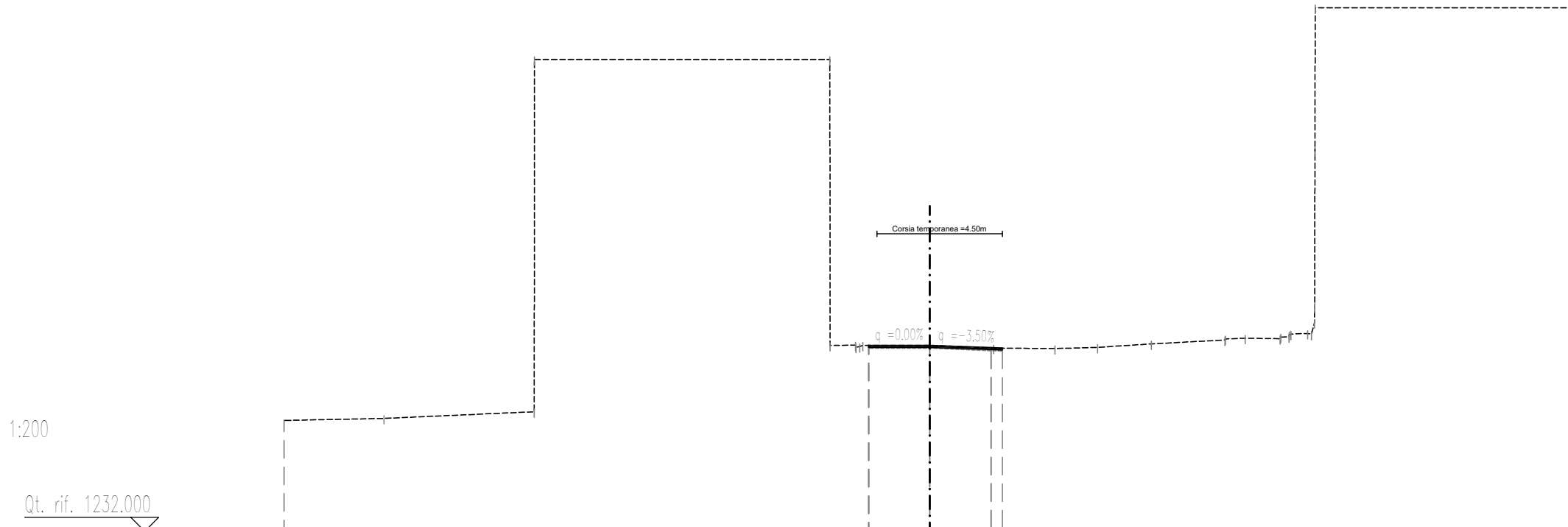
VERIFICATO

APPROVATO

SEZIONI TRASVERSALI
Asse principale – S.S. 52

SCAVI E BONIFICHE	
FRESATURA	4,80 m
SOVRASTRUTTURA STRADALE	
STRATO DI USURA	4,80 m
STRATO DI BINDER	4,80 m

SEZIONE N°: AP-1
 QT. PROG.: 1238,676
 Progr. km: 0,000
 Dist. succ.: 1,079



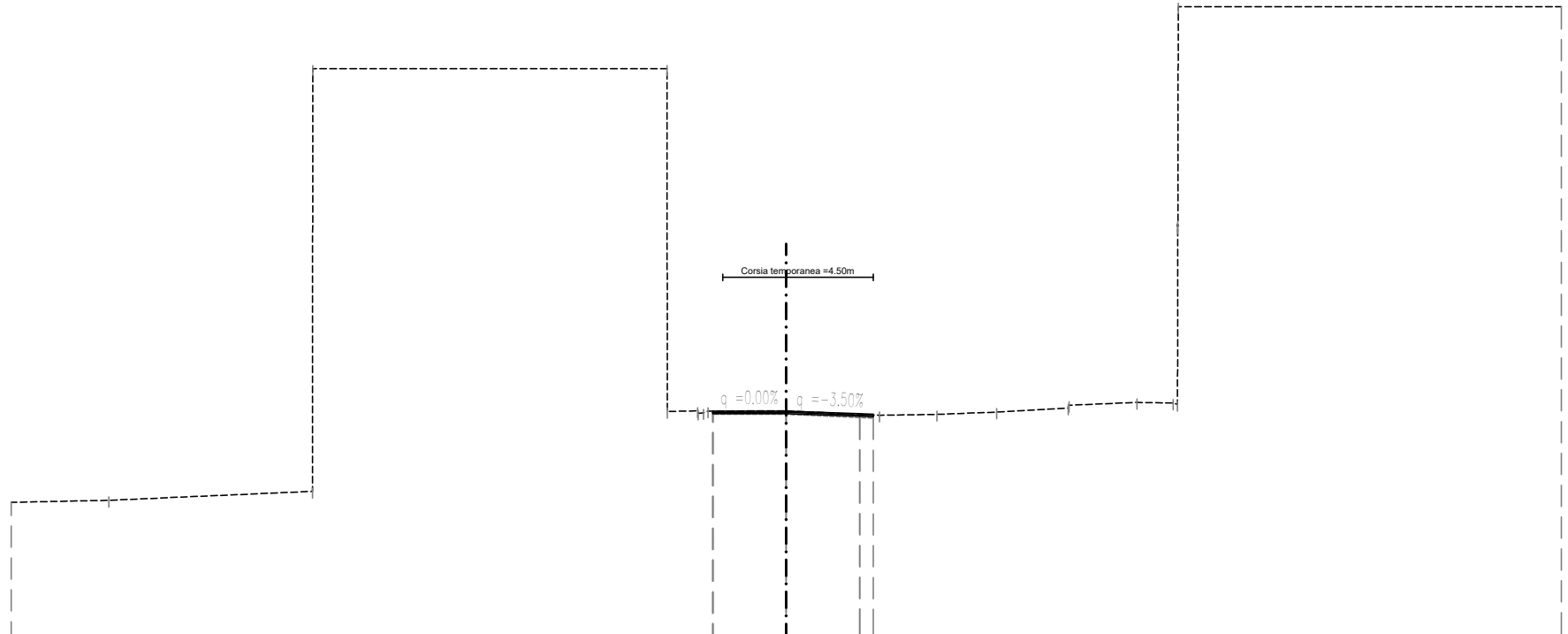
Distanze Terreno	-19.61	-14.21 -14.20	-3.59	-2.67 -2.41	0.00	2.29	4.49	6.02	7.95	10.60	11.33	12.58	13.57 13.64
Quote Terreno	1236.05	1236.29 1246.83	1246.93	1238.68 1238.68	1238.68	1238.58	1238.56	1238.60	1238.73	1238.87	1238.93	1238.91	1239.10 1250.79
Distanze Progetto				-2.20	0.00	2.20 2.60							
Dist. Parz. Progetto				2.20	2.20								
Quote Progetto				1238.68	1238.68	1238.60 1238.58							

SCAVI E BONIFICHE	
FRESATURA	4,80 m
SOVRASTRUTTURA STRADALE	
STRATO DI USURA	4,80 m
STRATO DI BINDER	4,80 m

SEZIONE N°: AP-2
 QT. PROG.: 1238,693
 Progr. km: 1.079
 Dist. prec.: 1.079
 Dist. succ.: 8.921

1:200

Qt. rif. 1232.000



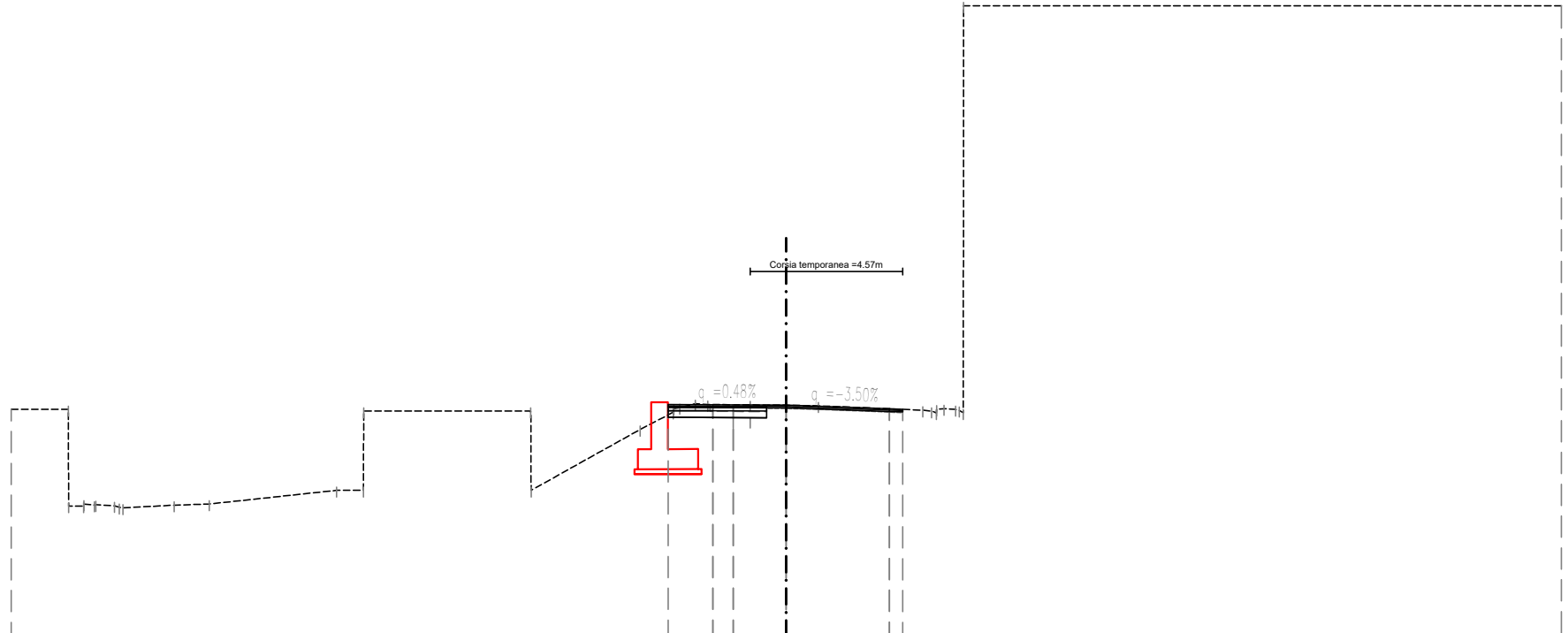
Distanze Terreno	-20.26	-14.18 -14.17	-3.57	-2.65 -2.34	0.00	-2.79	4.51	6.29	8.44 8.46	10.49	11.58 11.73
Quote Terreno	1236.02	1236.29 1246.83	1246.93	1238.70 1238.69	1238.70	1238.57	1238.59	1238.66	1238.78 1238.67	1238.85	1238.94 1250.79
Distanze Progetto				-2.20	0.00	2.20 2.60					
Dist. Parz. Progetto				2.20	2.20						
Quote Progetto				1238.69	1238.69	1238.62 1238.60					

SCAVI E BONIFICHE	
DEMOLIZIONE	1,69 m
FRESATURA	4,08 m
SOVRASTRUTTURA STRADALE	
STRATO DI USURA	7,02 m
STRATO DI BINDER	7,02 m
STRATO DI BASE	2,94 m
MISTO GRANULARE	2,94 m

SEZIONE N°: AP-3
 QT. PROG.: 1238,841
 Progr. km: 10,000
 Dist. prec.: 8,921
 Dist. succ.: 8,898

1:200

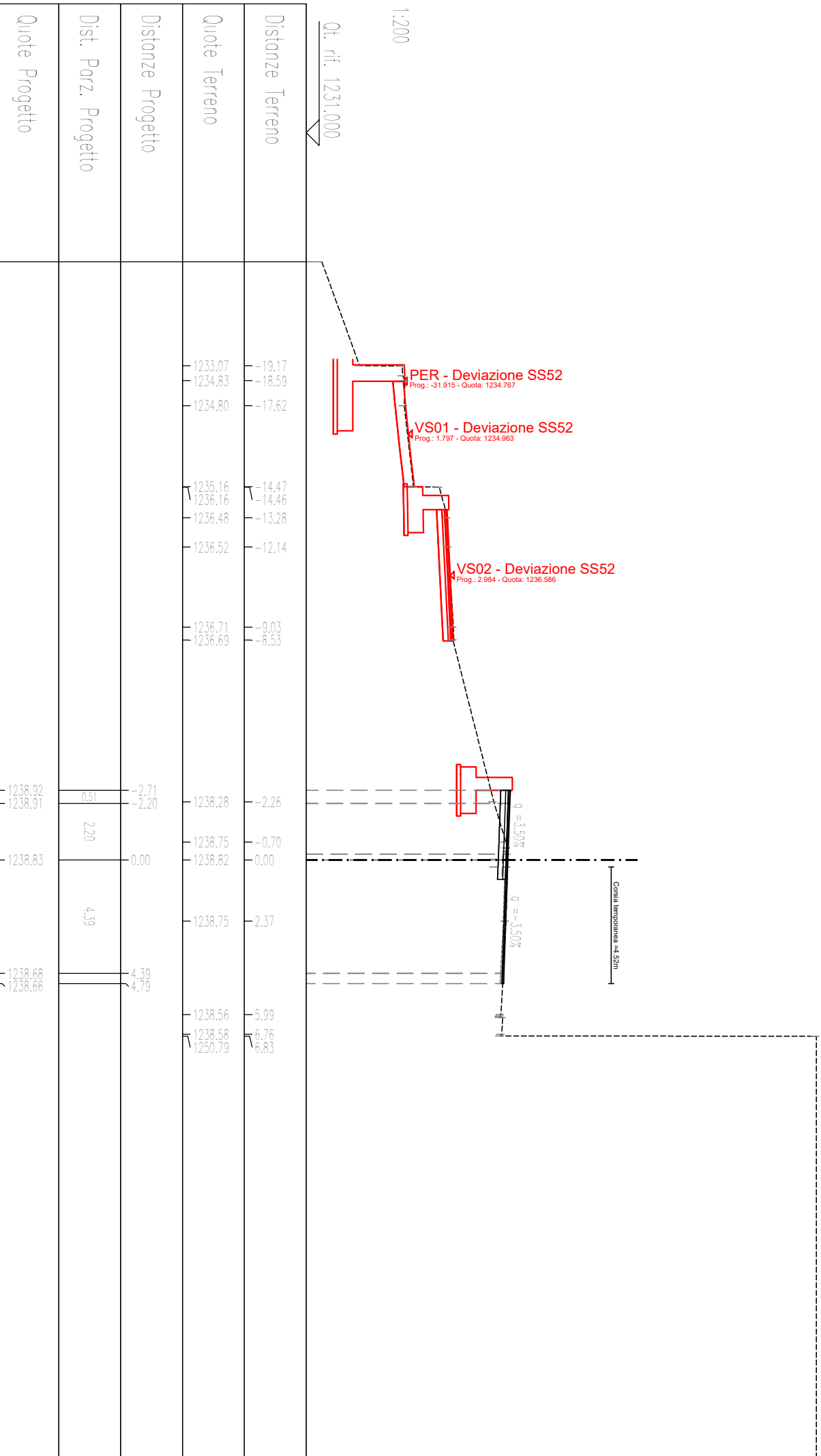
Qt. rif. 1232.000



Distanze Terreno	-21,49	-20,71	-20,10	-19,85	-18,32	-17,27	-13,46	-12,66	-12,65	-7,65	-7,64	-4,38	-3,38	-2,72	-2,35	0,00	0,96	4,09	4,72	5,30	5,31
Quote Terreno	1238,71	1235,85	1235,83	1235,77	1235,85	1235,88	1236,29	1236,29	1236,66	1238,66	1236,29	1238,11	1238,63	1238,89	1238,66	1238,84	1238,82	1238,69	1238,74	1238,61	1238,79
Distanze Progetto													-3,54	-2,20		0,00		3,08	3,46		
Dist. Parz. Progetto													1,34	2,20		3,08					
Quote Progetto												1238,66	1238,65			1238,84		1238,73	1238,72		

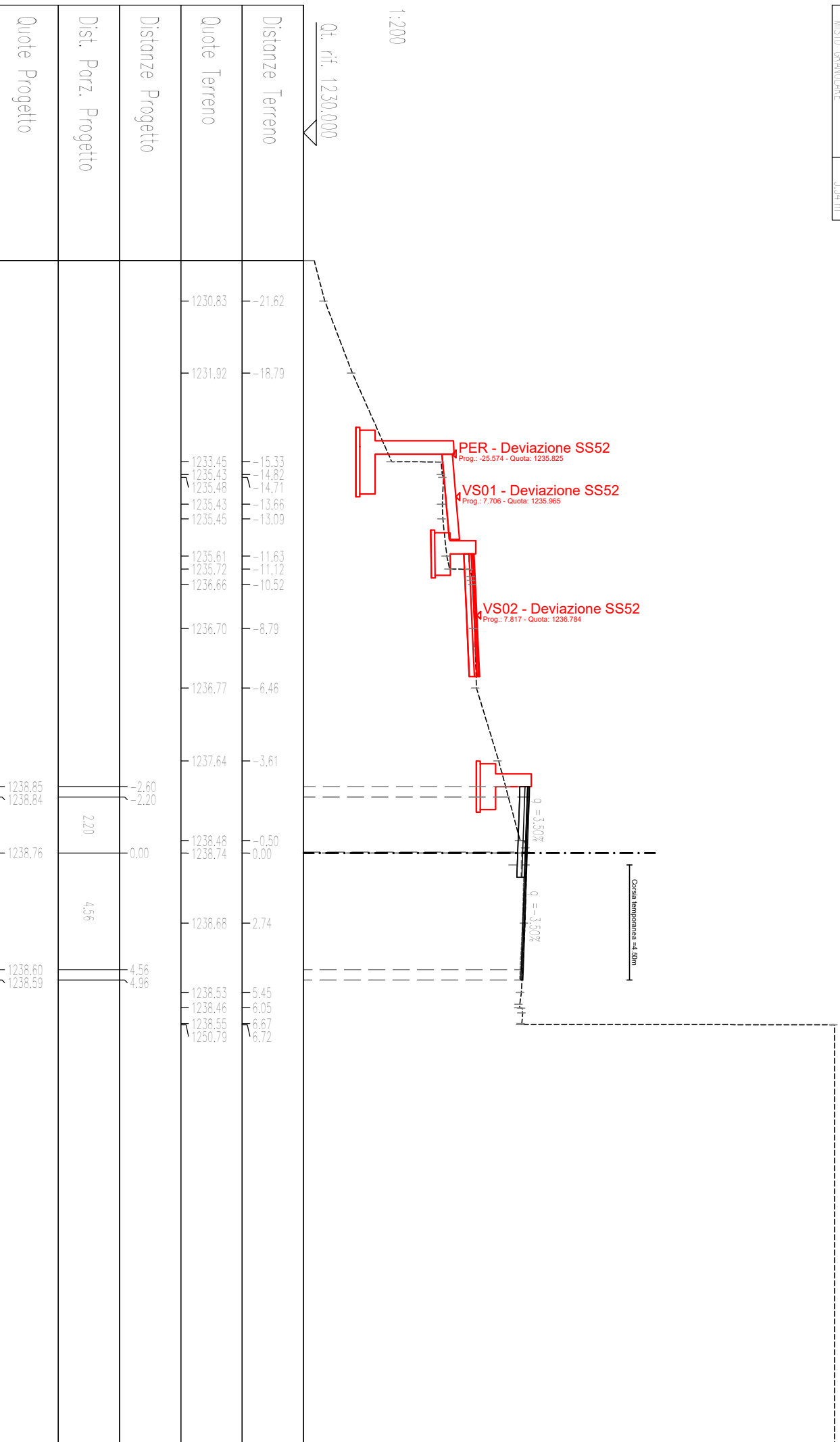
SCAVI E BONIFICHE	
DEMOLIZIONE	1,08 m
FRESATURA	4,04 m
SOVRASTRUTTURA STRADALE	
STRATO DI USURA	7,50 m
STRATO DI BANDER	7,50 m
STRATO DI BASE	3,46 m
MISTO GRANULARE	3,46 m

SEZIONE N°: AP-4
 OT. PROJ.: 1238,829
 Progr. km: 18,898
 Dist. prec.: 8,898
 Dist. succ.: 2,943



SCAVI E BONIFICHE	
DEMOLIZIONE	0,98 m
FRESATURA	4,03 m
SOVRASTRUTTURA STRADALE	
STRATO DI USURA	7,57 m
STRATO DI BANDER	7,57 m
STRATO DI BASE	3,54 m
MISTO GRANULARE	3,54 m

SEZIONE N°: AP-5
 OT. PROJ.: 1238.761
 Progr. km: 21,841
 Dist. prec.: 2,943
 Dist. succ.: 2,943

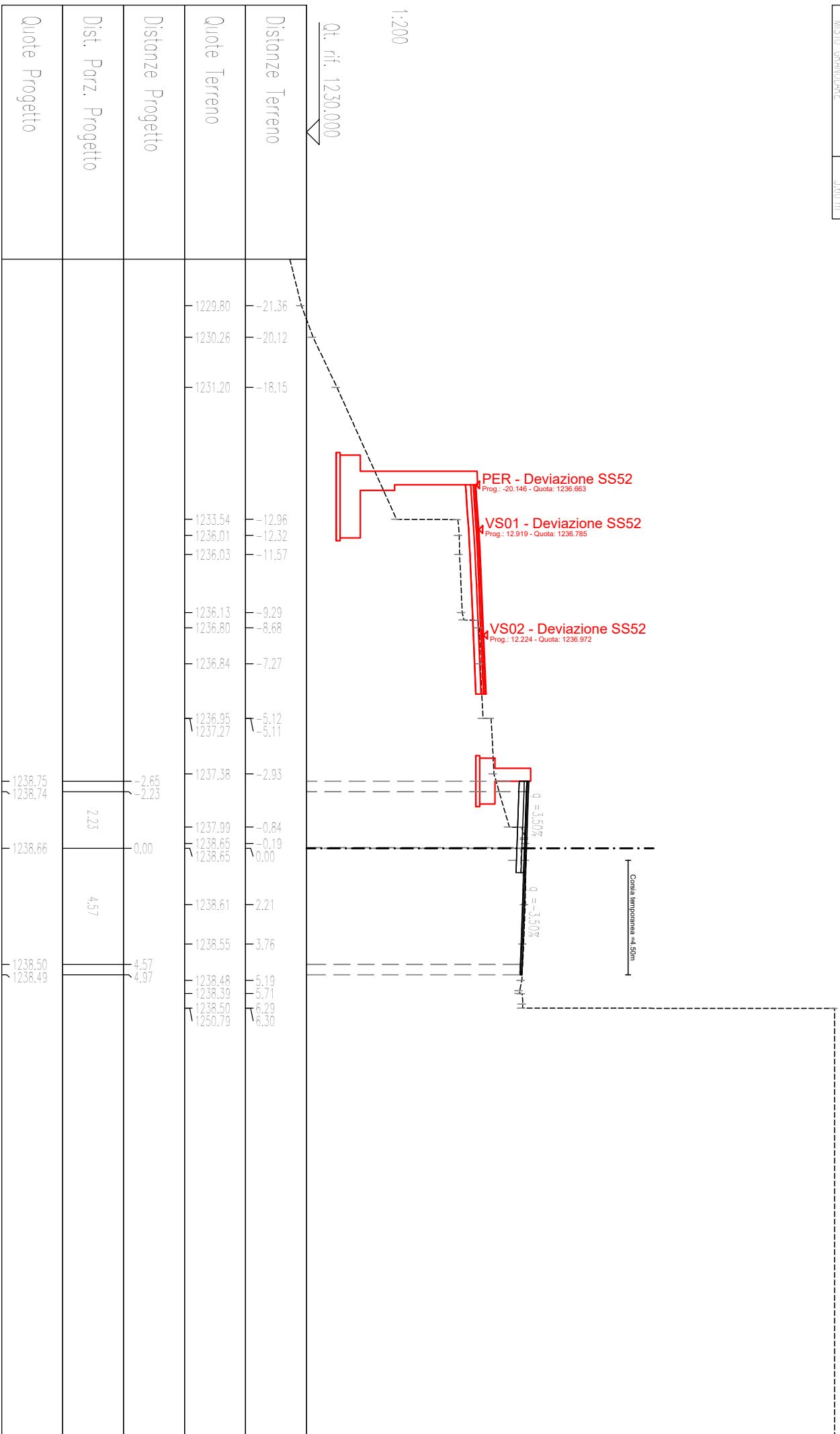


SCAVI E BONIFICHE	
DEMOLIZIONE	0,96 m
FRESATURA	4,02 m
SOVRASTRUTTURA STRADALE	
STRATO DI USURA	7,63 m
STRATO DI BANDER	7,63 m
STRATO DI BASE	3,60 m
MISTO GRANULARE	3,60 m

SEZIONE N°: AP-6
 OT. PROJ.: 1238,661
 Progr. km: 24,785
 Dist. prec.: 2,943
 Dist. succ.: 6,611

1:200

Qt. rif. 1230.000

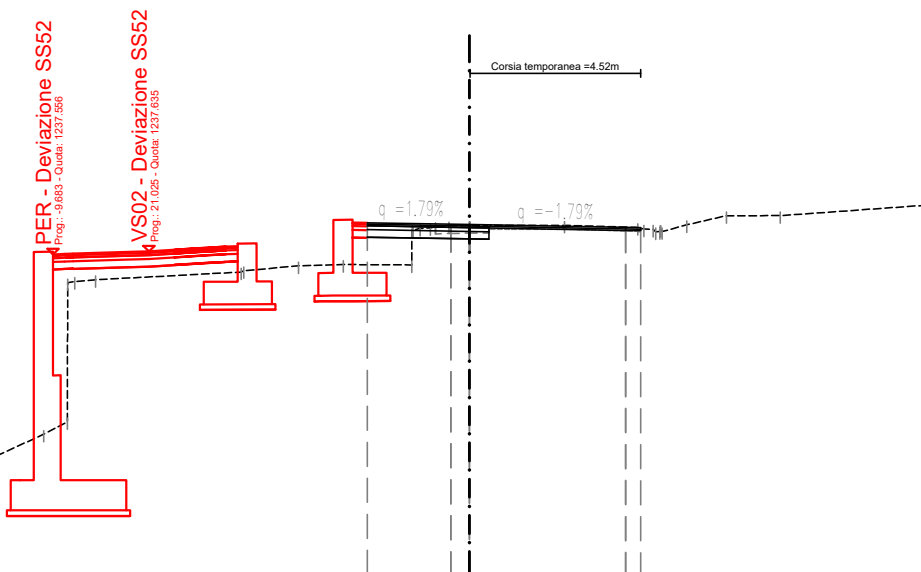


SCAVI E BONIFICHE	
DEMOLIZIONE	1,41 m
FRESATURA	4,02 m
SOVRASTRUTTURA STRADALE	
STRATO DI USURA	7,23 m
STRATO DI BINDER	7,23 m
STRATO DI BASE	3,21 m
MISTO GRANULARE	3,21 m

SEZIONE N°: AP-7
 QT. PROG.: 1238,346
 Progr. km: 31,396
 Dist. prec.: 6,611
 Dist. succ.: 3,510

1:200

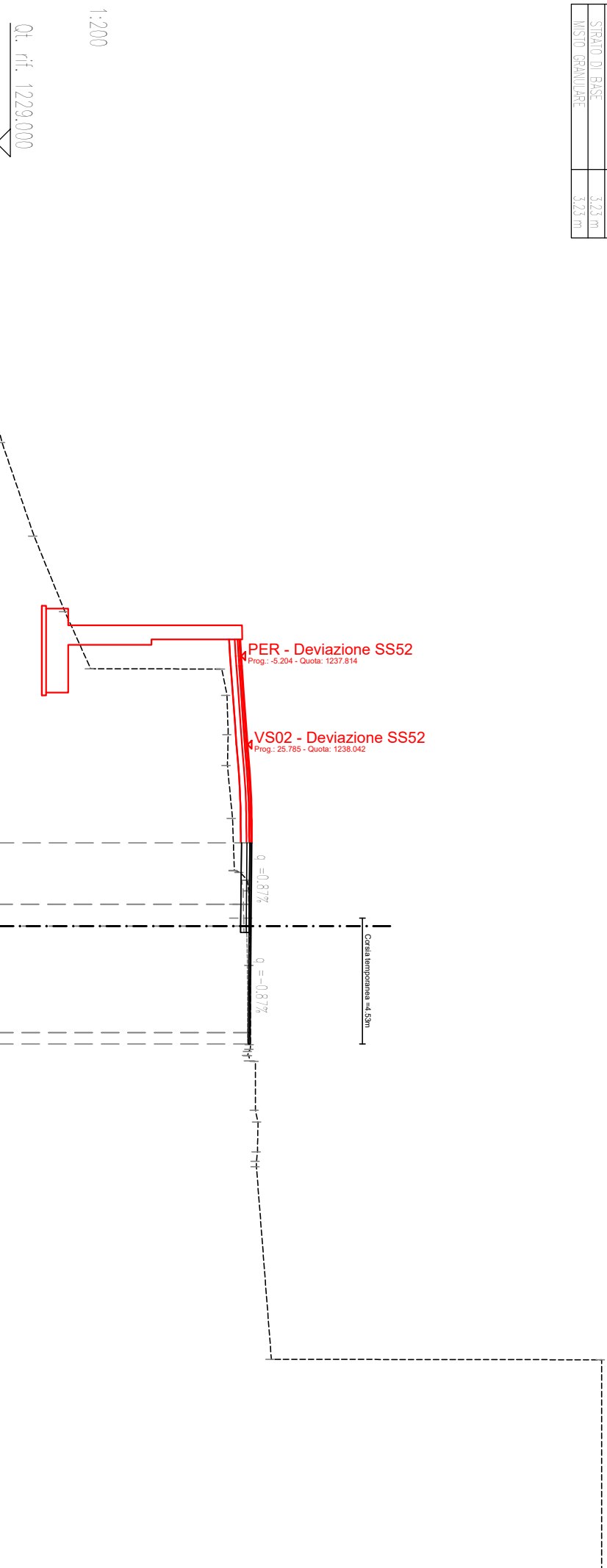
Qt. rif. 1229.000



Distanze Terreno	-21,17	-20,36	-11,27	-10,64	-9,90	-6,04	-5,97	-4,52	-3,34	-1,53	-0,91	0,00	2,51	4,45	5,04	5,74	6,80	8,22	11,98
Quote Terreno	1228,28	1228,59	1232,80	1233,13	1236,89	1237,09	1237,13	1237,25	1237,29	1237,28	1238,29	1238,32	1238,33	1238,27	1238,16	1238,34	1238,58	1238,58	1238,85
Distanze Progetto									-2,70		0,00			4,13	4,53				12,00
Dist. Parz. Progetto										2,70			4,13						
Quote Progetto									1238,39		1238,35			1238,27	1238,27				

SCAVI E BONIFICHE	
DEMOLIZIONE	1,89 m
FRESATURA	4,01 m
SOPRASTRUTTURA STRADALE	
STRATO DI USURA	7,24 m
STRATO DI BINDER	7,24 m
STRATO DI BASE	3,23 m
MISTO GRANULARE	3,23 m

SEZIONE N°: AP-8
 QT. PROJ.: 1238,175
 Progr. km: 34,906
 Dist. prec.: 3,510
 Dist. succ.: 3,352



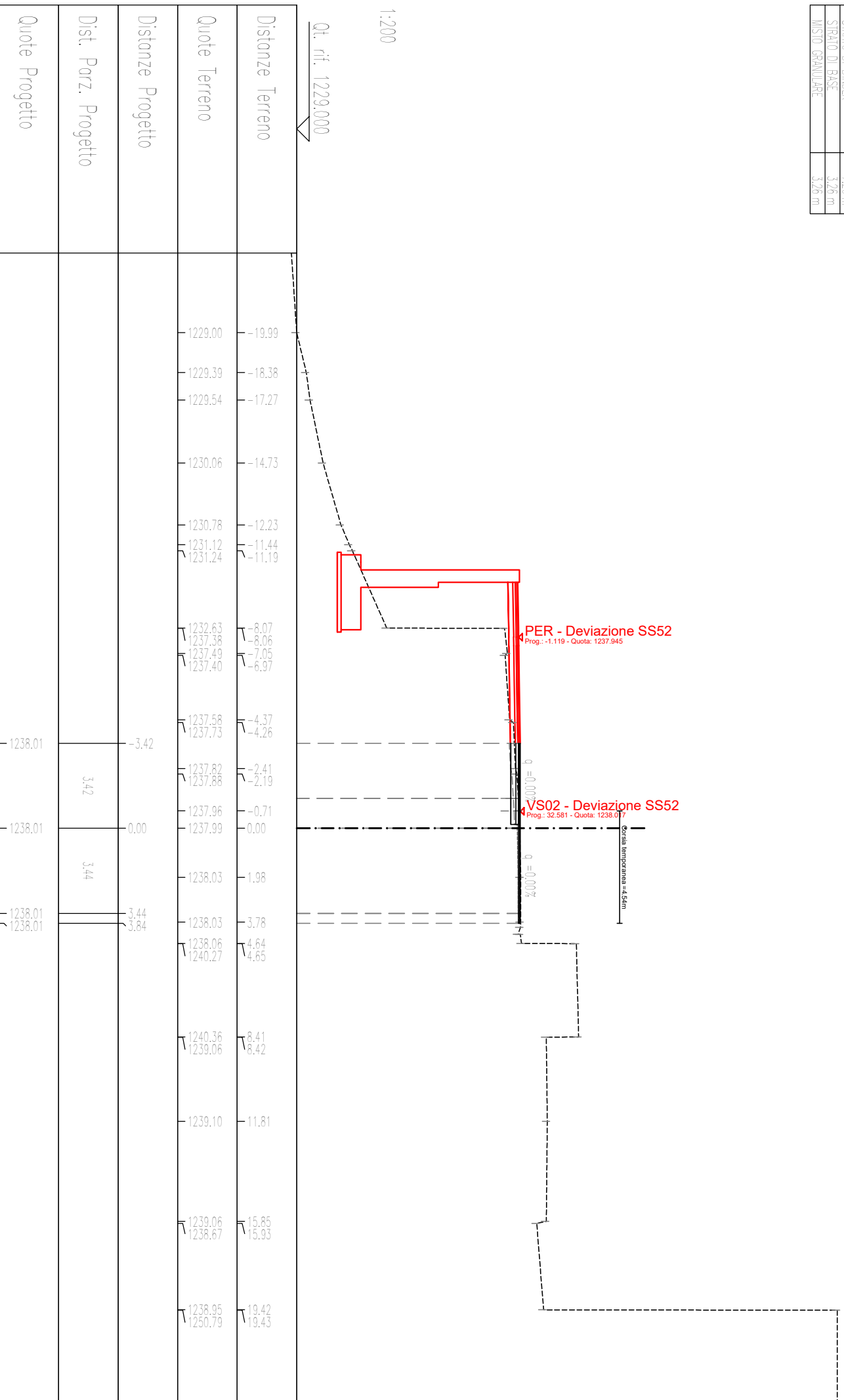
Distanze Terreno	-21.95	-17.41	-14.05	-11.33	-9.27	-8.31	-6.90	-5.78	-3.88	-2.01	-1.28	0.00	1.41	4.26	4.85	4.86	6.63	7.05	8.12	8.66	15.59	15.61	
Quote Terreno	1228.11	1229.20	1230.36	1231.47	1232.39	1237.30	1237.35	1237.32	1237.50	1237.57	1238.08	1238.11	1238.14	1238.15	1238.12	1238.33	1238.33	1238.42	1238.40	1238.36	1238.90	1250.79	
Distanze Progetto																							
Dist. Parz. Progetto										3.00		0.00		3.83									
Quote Progetto										1238.20		1238.18		1238.14	1238.14								

SCAVI E BONIFICHE	
DEMOLIZIONE	3,28 m
FRESATURA	3,99 m
SOPRASTRUTTURA STRADALE	
STRATO DI USURA	7,26 m
STRATO DI BANDER	7,26 m
STRATO DI BASE	3,26 m
MISTO GRANULARE	3,26 m

SEZIONE N°: AP-9
 OT. PROJ.: 1238.014
 Progr. km: 38,258
 Dist. prec.: 3,392
 Dist. succ.: 4,508

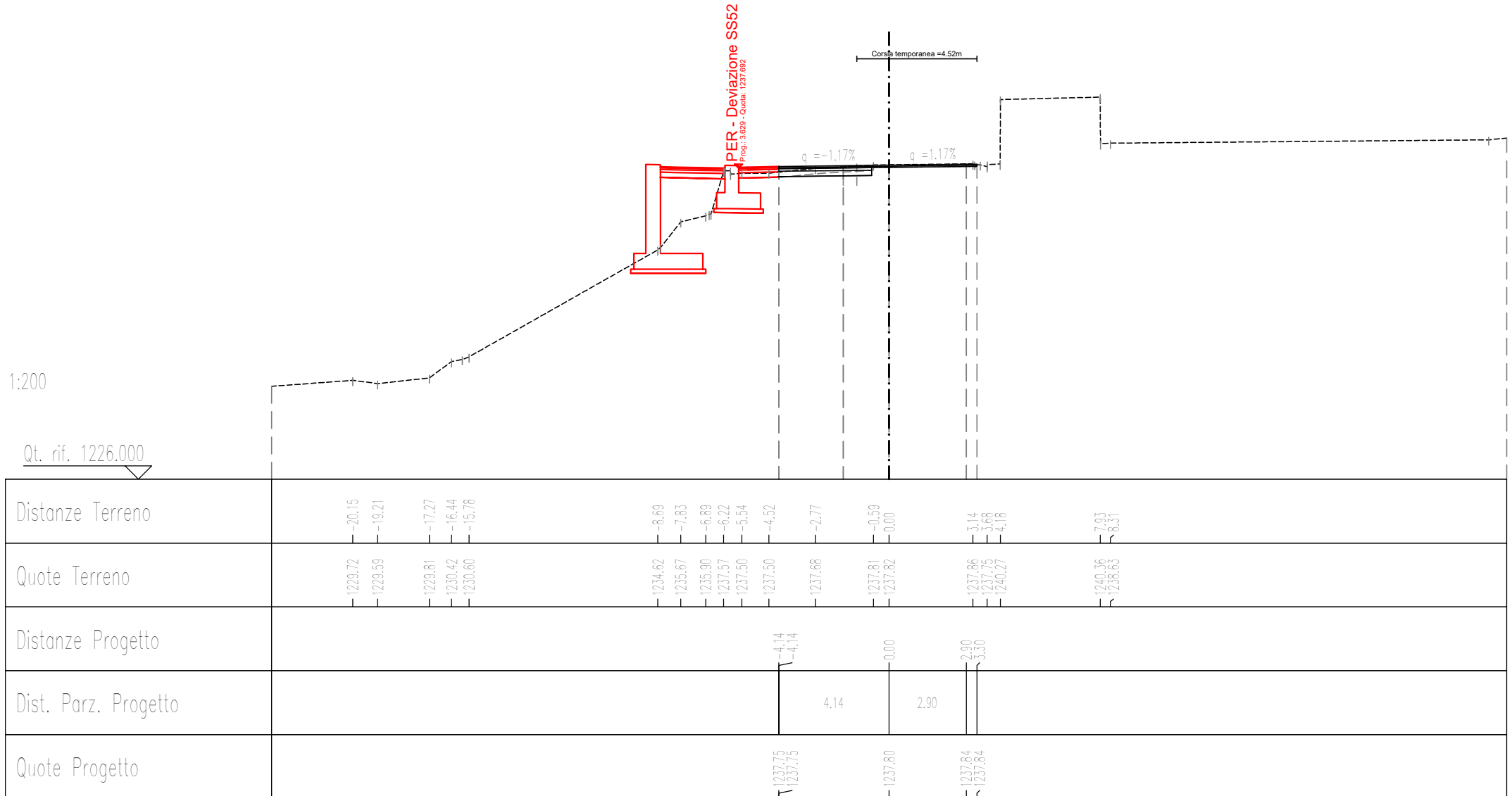
1:200

Qt. rif. 1229.000



SCAVI E BONIFICHE	
DEMOLIZIONE	3,49 m
FRESATURA	3,96 m
SOVRASTRUTTURA STRADALE	
STRATO DI USURA	7,44 m
STRATO DI BINDER	7,44 m
STRATO DI BASE	3,48 m
MISTO GRANULARE	3,48 m

SEZIONE N°: AP-10
 QT. PROG.: 1237,802
 Progr. km: 42,767
 Dist. prec.: 4,508
 Dist. succ.: 4,429

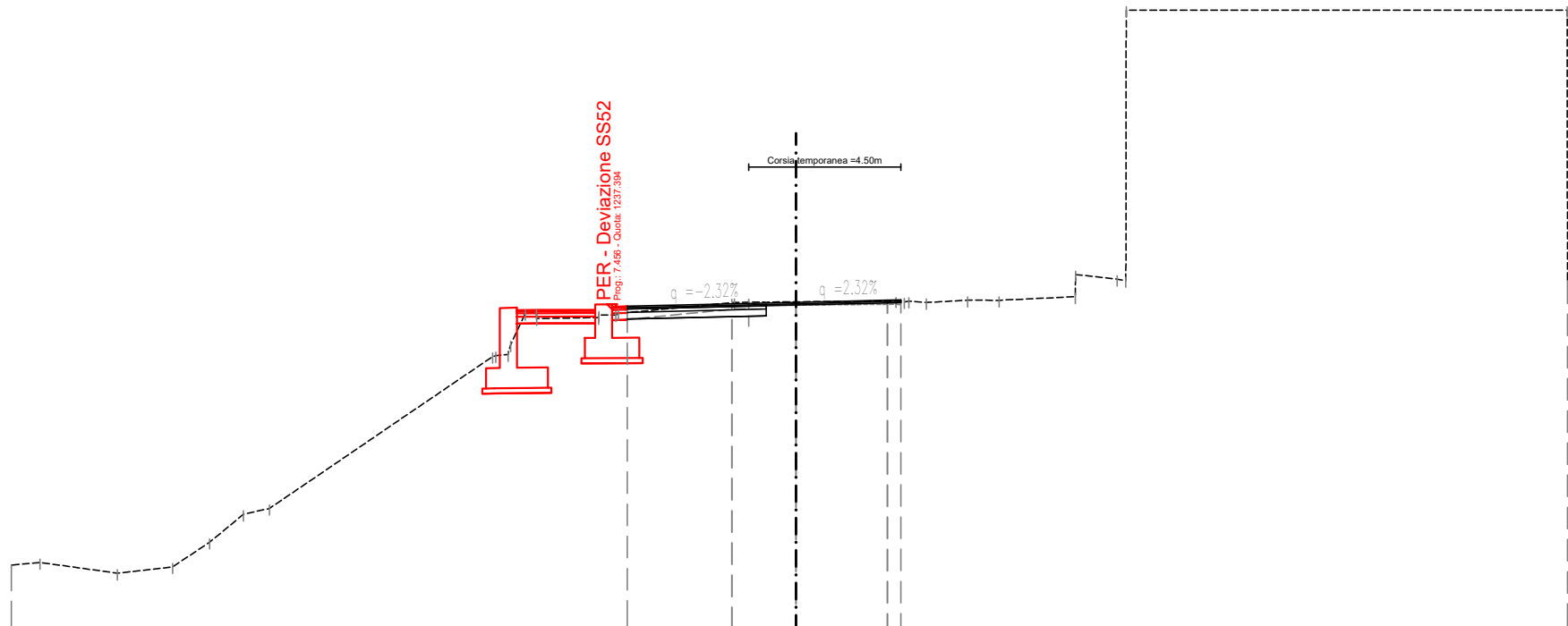


SCAVI E BONIFICHE	
DEMOLIZIONE	4,12 m
FRESATURA	3,99 m
SOVRASTRUTTURA STRADALE	
STRATO DI USURA	8,09 m
STRATO DI BINDER	8,09 m
STRATO DI BASE	4,11 m
MISTO GRANULARE	4,11 m

SEZIONE N°: AP-11
 QT. PROG.: 1237,597
 Progr. km: 47,196
 Dist. prec.: 4,429
 Dist. succ.: 4,537

1:200

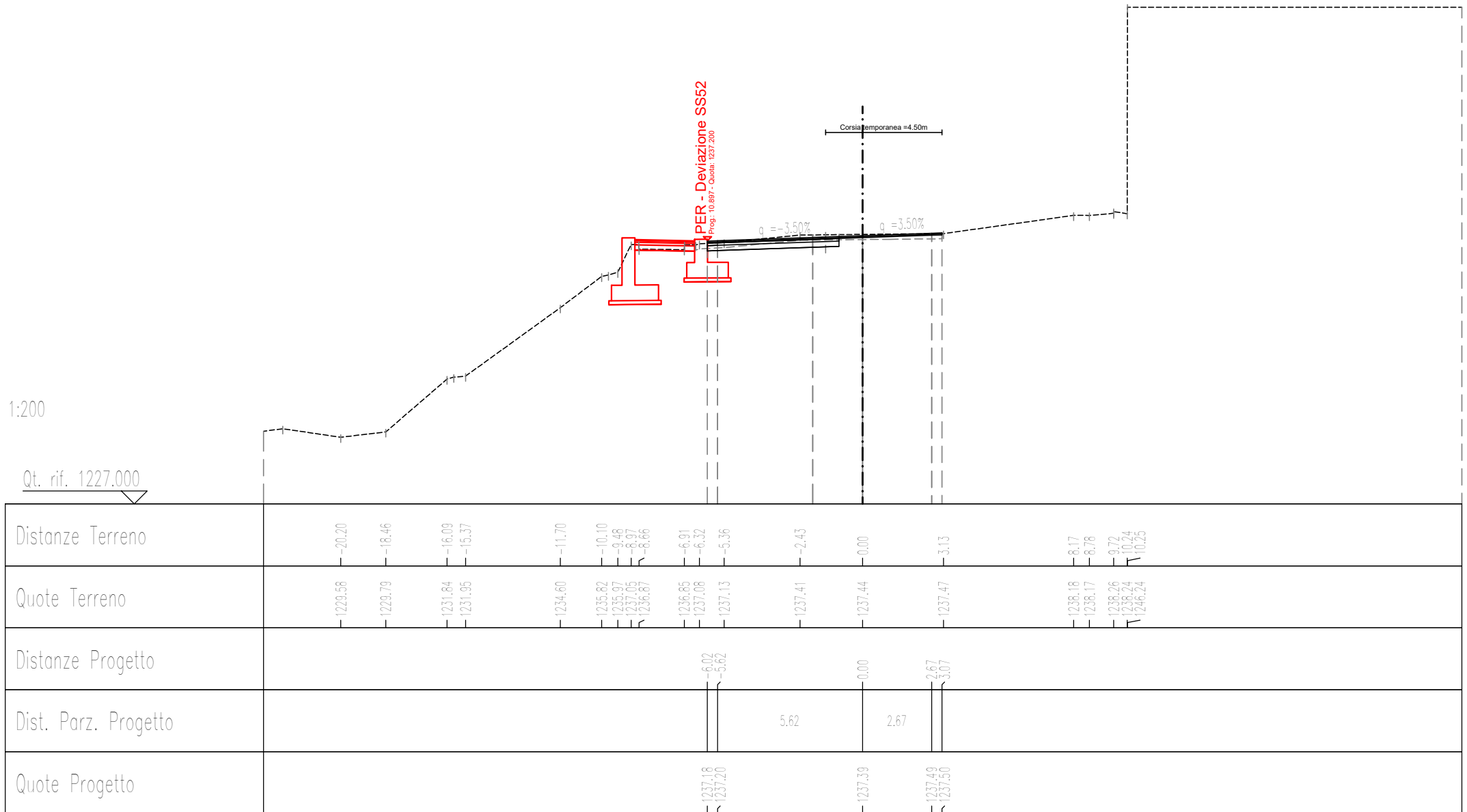
Qt. rif. 1228,000



Distanze Terreno	-20,06	-18,43	-17,33	-16,34	-15,57	-8,97	-8,44	-7,68	-7,67	-5,94	-5,33	-5,25	-1,82	0,00	2,95	3,85	5,07	6,00	6,25	6,26	9,49	9,76
Quote Terreno	1229,58	1229,77	1230,50	1231,33	1231,50	1236,00	1236,34	1237,28	1237,12	1237,15	1237,23	1237,27	1237,60	1237,61	1237,64	1237,59	1237,66	1237,66	1237,77	1238,42	1238,28	1246,24
Distanze Progetto										-4,99				0,00	2,70	3,10						
Dist. Parz. Progetto													4,99		2,70							
Quote Progetto										1237,48			1237,60		1237,66	1237,67						

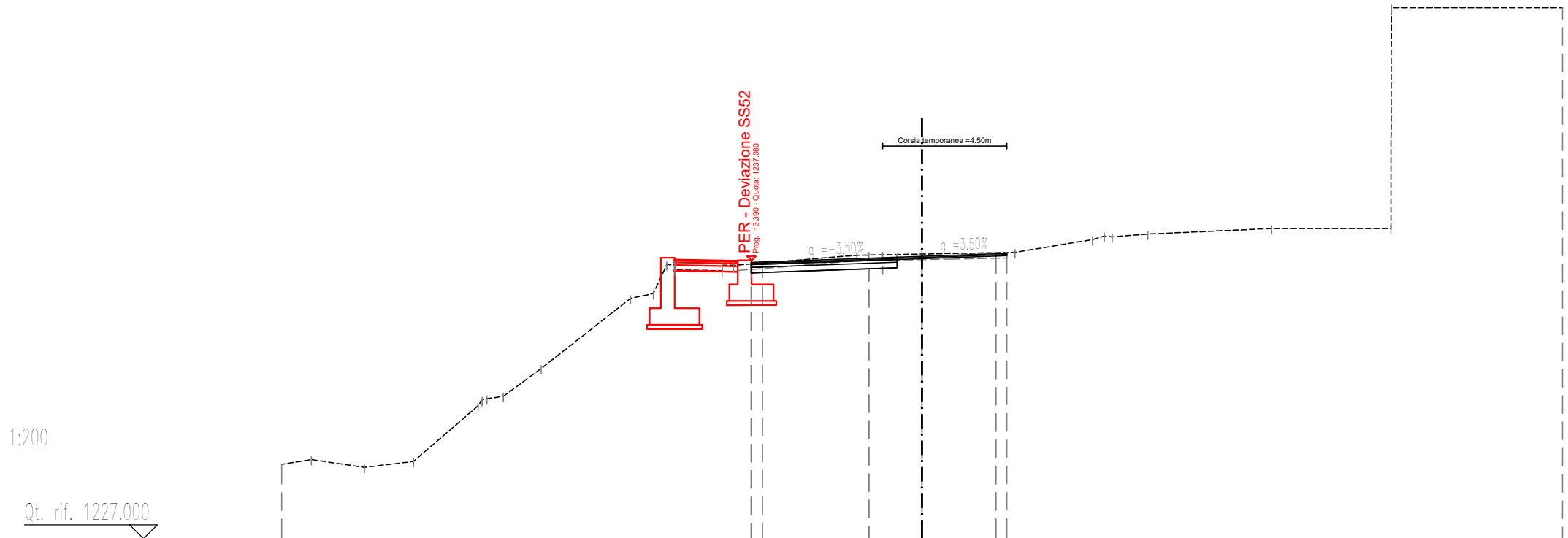
SCAVI E BONIFICHE	
DEMOLIZIONE	9,56 m
SOVRASTRUTTURA STRADALE	
STRATO DI USURA	9,09 m
STRATO DI BINDER	9,09 m
STRATO DI BASE	5,10 m
MISTO GRANULARE	5,10 m

SEZIONE N°: AP-12
 QT. PROG.: 1237,392
 Progr. km: 51,732
 Dist. prec.: 4,537
 Dist. succ.: 3,665



SCAVI E BONIFICHE	
DEMOLIZIONE	9,93 m
SOVRASTRUTTURA STRADALE	
STRATO DI USURA	9,27 m
STRATO DI BINDER	9,27 m
STRATO DI BASE	5,29 m
MISTO GRANULARE	5,29 m

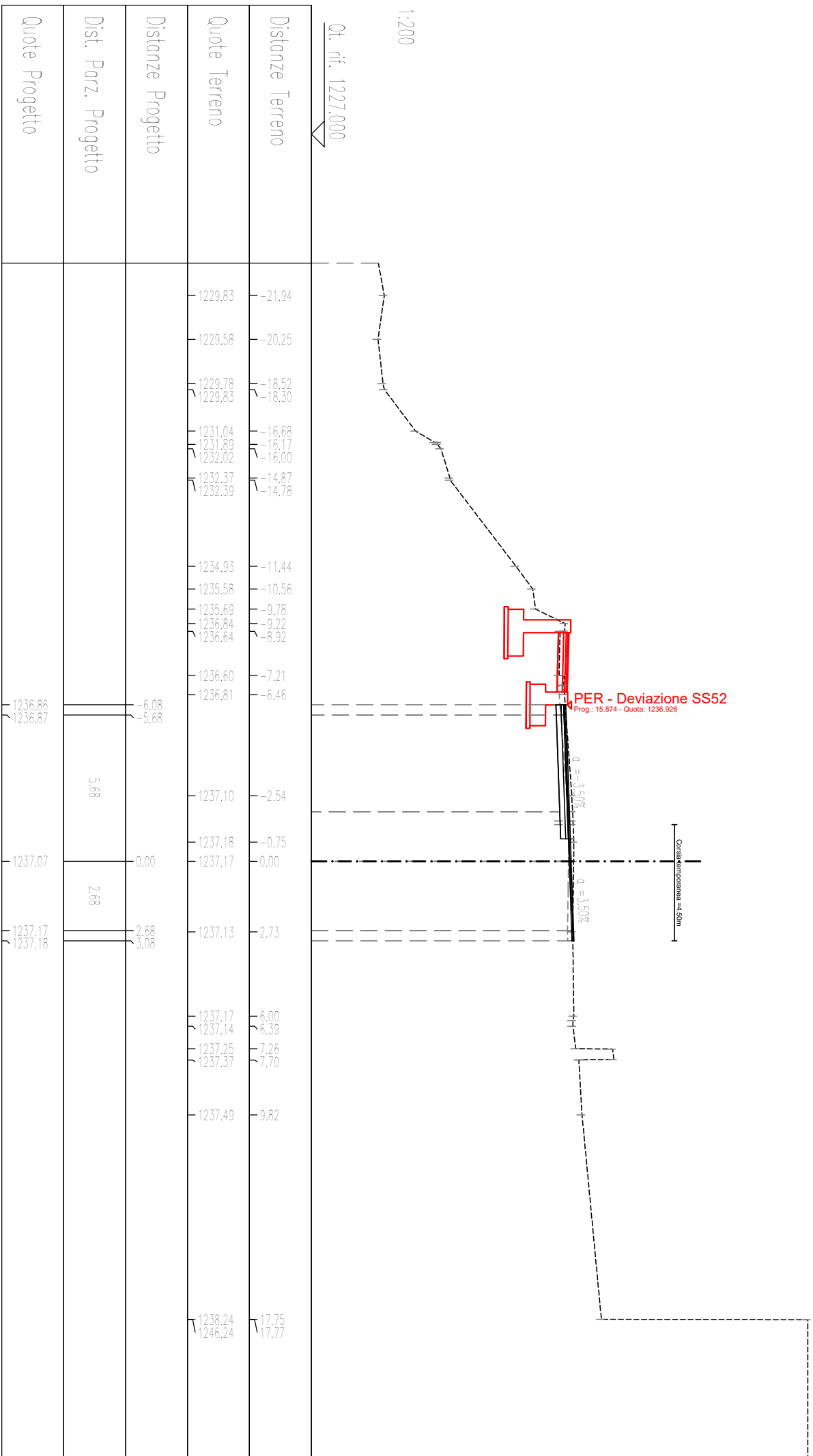
SEZIONE N°: AP-13
 QT. PROG.: 1237,228
 Progr. km: 55,397
 Dist. prec.: 3,665
 Dist. succ.: 3,665



Distanze Terreno	-22.12	-20.20	-16.42	-16.08	-15.17	-13.80	-10.56	-9.73	-8.97	-8.56	-7.25	-6.84	-2.37	0.00	3.36	6.17	6.89	8.18	12.66	16.98	17.00
Quote Terreno	1229.87	1229.58	1229.80	1231.82	1232.16	1233.17	1235.71	1235.88	1236.92	1236.74	1236.71	1236.91	1237.27	1237.31	1237.37	1237.84	1237.94	1238.04	1238.24	1238.24	1246.24
Distanze Progetto											-6.19	-5.79		0.00	2.67	3.07					
Dist. Parz. Progetto													5.79		2.67						
Quote Progetto											1237.01	1237.03		1237.23		1237.12	1237.34				

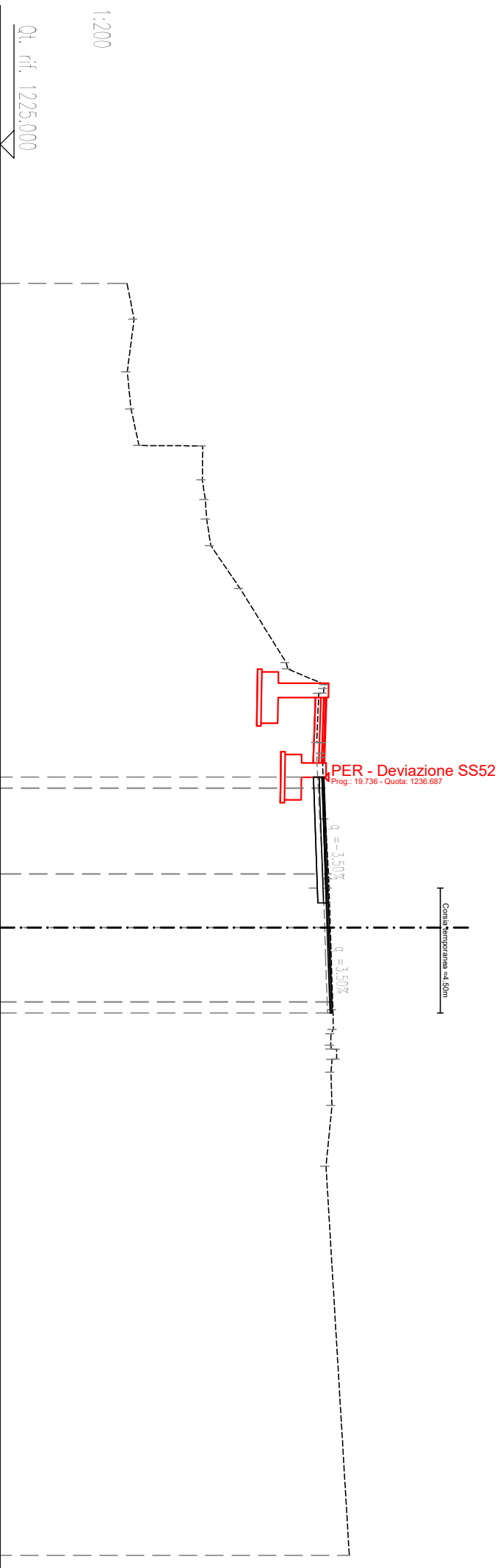
SCAVI E BONIFICHE	
DEMOLIZIONE	9,92 m
SOPRASTRUTTURA STRADALE	
STRATO DI USURA	9,16 m
STRATO DI BINDER	9,16 m
STRATO DI BASE	5,20 m
MISTO GRANULARE	5,20 m

SEZIONE N°: AP-14
 OT. PROJ.: 1237.072
 Progr. km: 59,062
 Dist. prec.: 3,665
 Dist. succ.: 5,159



SCAVI E BONIFICHE	
DEVOLUZIONE	9,36 m
SOPRASTRUTTURA STRADALE	
STRATO DI USURA	8,50 m
STRATO DI BINDER	8,50 m
STRATO DI BASE	4,53 m
MISTO GRANULARE	4,53 m

SEZIONE N°: AP-15
 OT. PROJ.: 1236,863
 Progr. km: 64,221
 Dist. prec.: 5,159
 Dist. succ.: 5,779



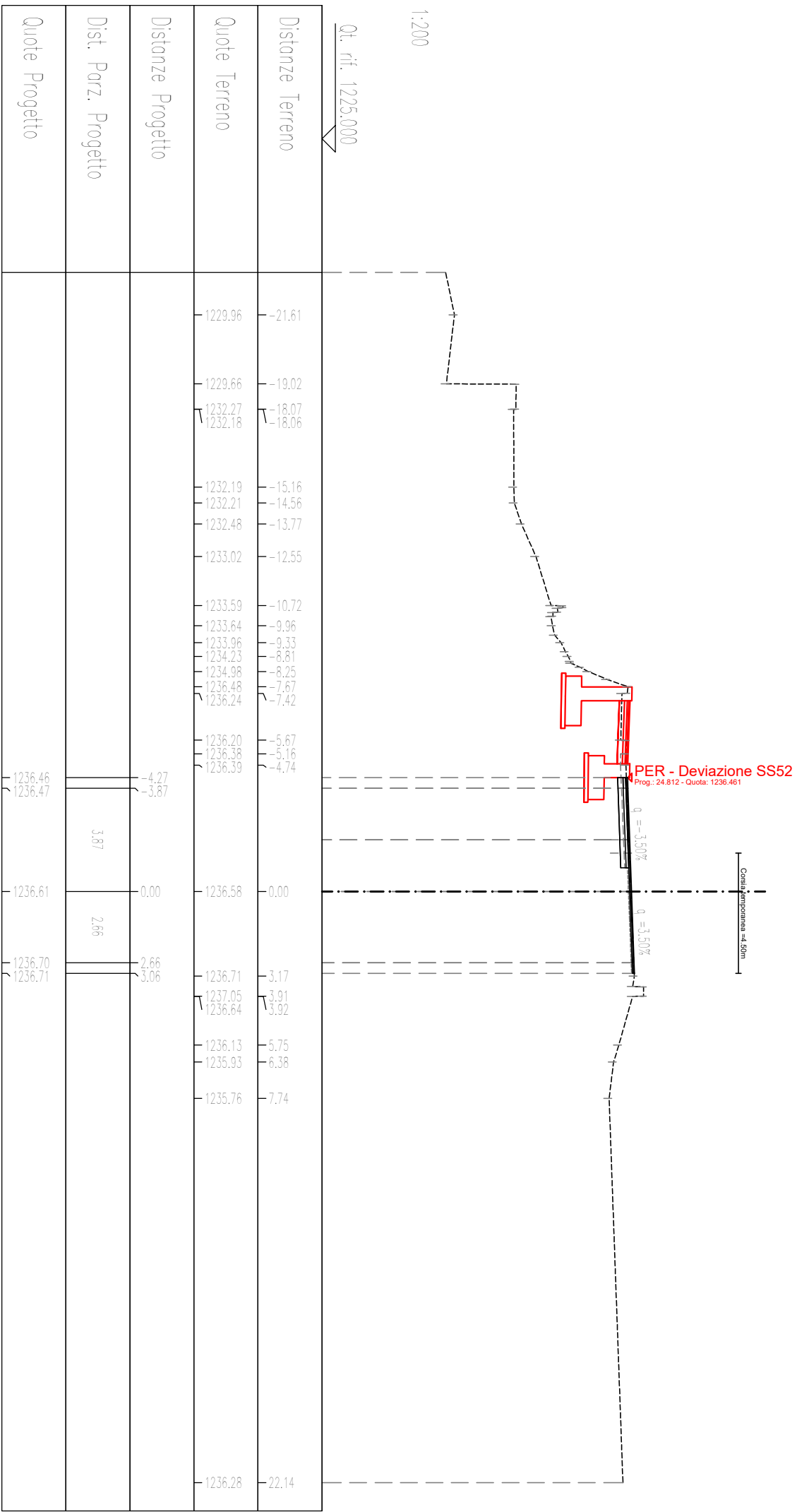
1:200

Qt. rif. 1225.000

Distanze Terreno	-21.91	-20.02	-18.67	-17.36	-17.35	-16.13	-15.42	-14.71	-13.76	-12.22	-9.55	-8.75	-8.44	-6.67	-6.14	-3.91	-1.76	0.00	2.95	3.66	4.23	4.74	5.21	6.40	8.59
Quote Terreno	1229.83	1229.58	1229.72	1230.00	1232.30	1232.29	1232.39	1232.44	1232.59	1233.64	1235.31	1236.71	1236.48	1236.41	1236.61	1236.72	1236.84	1236.90	1236.99	1237.01	1236.91	1236.96	1236.92	1236.96	1236.74
Distanze Progetto														-5.42	-5.02			0.00		2.67	3.07				
Dist. Parz. Progetto														5.02						2.67					
Quote Progetto														1236.67	1236.69			1236.86		1236.96	1236.97				

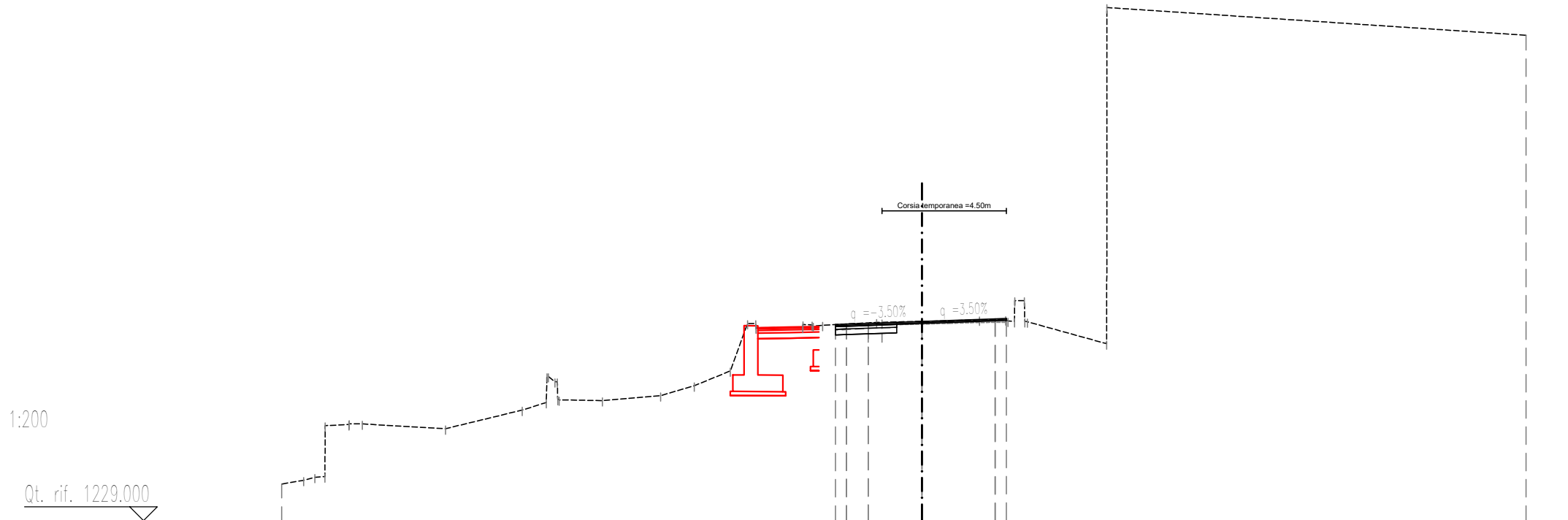
SCAVI E BONIFICHE	
DEMOLIZIONE	4,27 m
FRESATURA	3,96 m
SOVRASTRUTTURA STRADALE	
STRATO DI USURA	7,34 m
STRATO DI BANDER	7,34 m
STRATO DI BASE	3,38 m
MISTO GRANULARE	3,38 m

SEZIONE N°: AP-16
 OT. PROJ.: 1236.607
 Progr. km: 70,000
 Dist. prec.: 5,779
 Dist. succ.: 7,271



SCAVI E BONIFICHE	
DEMOLIZIONE	2,22 m
FRESATURA	3,97 m
SOVRASTRUTTURA STRADALE	
STRATO DI USURA	6,19 m
STRATO DI BINDER	6,19 m
STRATO DI BASE	2,22 m
MISTO GRANULARE	2,22 m

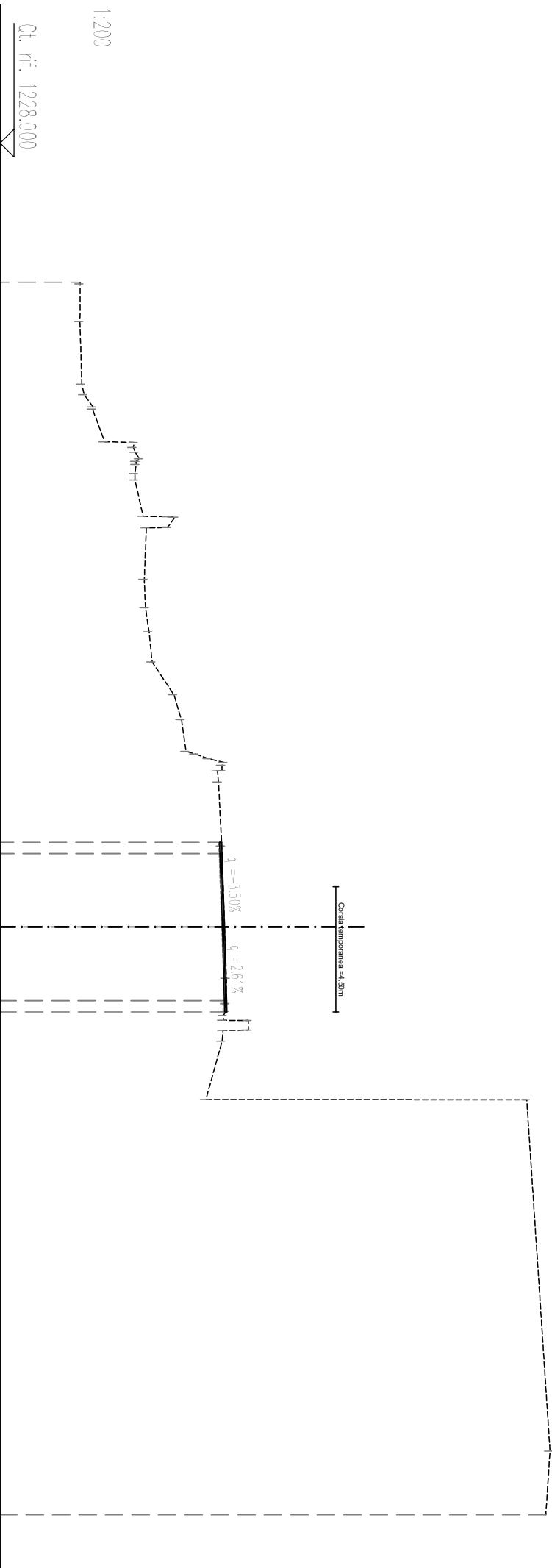
SEZIONE N°: AP-17
 QT. PROG.: 1236.217
 Progr. km: 77.271
 Dist. prec.: 7.271
 Dist. succ.: 2.729



Distanze Terreno	-22.00	-21.62	-20.76	-20.28	-17.26	-14.48	-13.62	-13.15	-11.58	-9.47	-8.25	-6.95	-6.32	-6.02	-4.32	-3.61	-1.64	0.00	2.06	3.03	3.70	3.81	6.69	21.88
Quote Terreno	1230.57	1232.44	1232.48	1232.50	1232.33	1233.01	1233.28	1233.37	1233.35	1233.53	1233.89	1234.42	1236.14	1235.98	1236.01	1236.08	1236.18	1236.22	1236.28	1236.28	1236.97	1236.20	1235.41	1247.59
Distanze Progetto															-3.14	-2.74		0.00	2.65	3.05				
Dist. Parz. Progetto																	2.74		2.65					
Quote Progetto															1236.11	1236.12		1236.22		1236.31	1236.32			

SCALE E BONIFICHE	
FRESATURA	6,11 m
SOPRASTRUTTURA STRADALE	6,10 m
STRATO DI USURA	6,10 m
STRATO DI RINDER	6,10 m

SEZIONE N°: AP-18
 OT. PROJ.: 1236,084
 Progr. km: 80,000
 Dist. prec.: 2,729
 Dist. succ.: 8,294



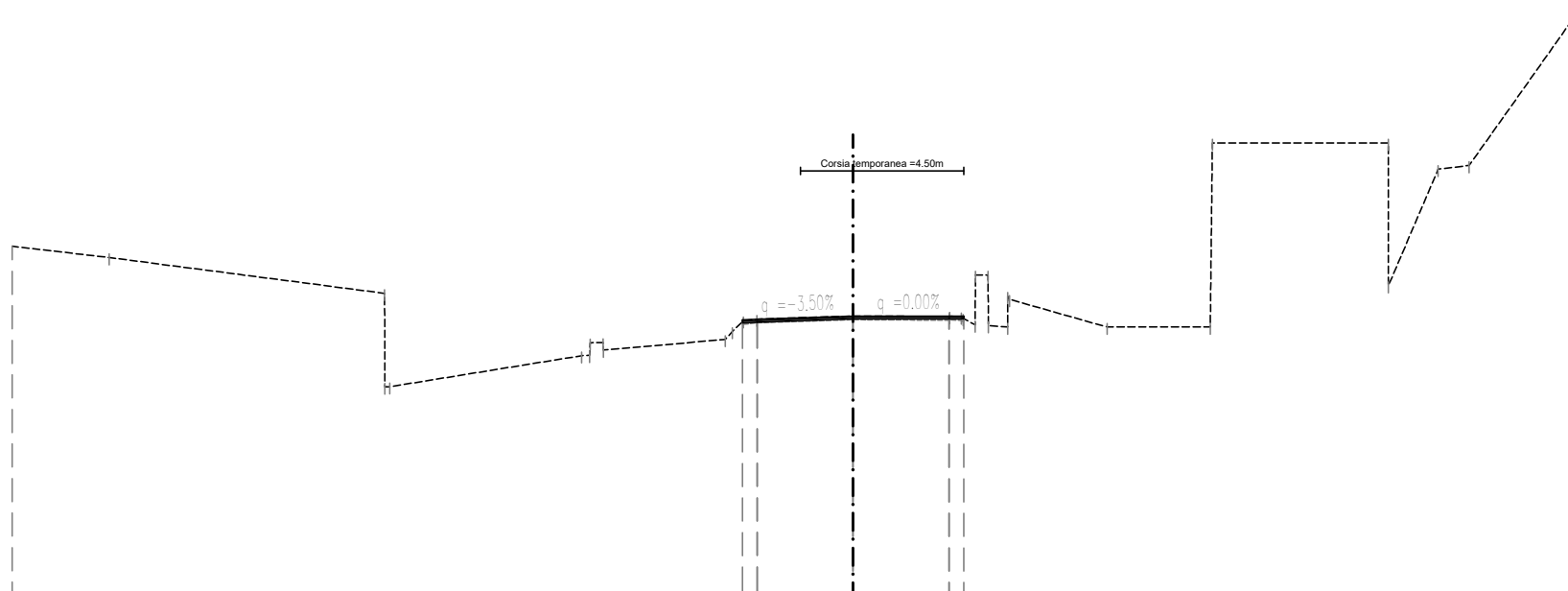
Distanze Terreno		Quote Terreno	
	-21.79	1230.88	
	-19.53	1230.94	
	-18.71	1231.35	
	-18.63	1231.33	
	-17.46	1231.76	
	-16.84	1233.02	
	-16.31	1232.85	
	-16.09	1232.85	
	-14.78	1233.15	
	-14.36	1233.26	
	-12.51	1233.19	
	-11.48	1233.23	
	-10.62	1233.36	
	-9.54	1233.47	
	-8.36	1234.26	
	-7.47	1234.53	
	-6.32	1234.69	
	-5.82	1235.99	
	-5.22	1235.86	
	-2.91	1235.98	
	0.00	1236.08	
	1.84	1236.15	
	2.74	1236.14	
	3.35	1236.03	
	4.11	1235.99	
	6.20	1235.41	
	6.21	1246.96	
	18.84	1247.80	
	21.14	1247.64	
Distanze Progetto		Quote Progetto	
	-3.05	1235.98	
	-2.65	1235.99	
	0.00	1236.08	
	2.65	1236.15	
	3.05	1236.14	
	2.65	1236.03	
	2.65	1236.16	
		1236.15	
		1236.16	
Dist. Parz. Progetto		Quote Progetto	
	2.65		
	2.65		

SCAVI E BONIFICHE	
FRESATURA	6,14 m
SOVRASTRUTTURA STRADALE	
STRATO DI USURA	6,10 m
STRATO DI BINDER	6,10 m

SEZIONE N°: AP-19
 QT. PROG.: 1235,712
 Progr. km: 88,294
 Dist. prec.: 8,294

1:200

Qt. rif. 1228.000



Distanze Terreno	-20.52	-12.92 -12.79	-7.49 -6.90 -6.89	-3.53 -3.03 -2.65	0.00	2.65 3.36	4.26 4.51	7.01	9.85 9.91	14.76 14.77	16.14 16.99	19.99
Quote Terreno	1237.32	1236.34 1235.76	1234.62 1234.98 1234.77	1235.07 1235.58 1235.63	1235.71	1235.70 1235.47	1235.41 1236.17	1235.41	1235.41 1240.48	1240.48 1236.55	1239.76 1239.87	1244.10
Distanze Progetto				-3.05 -2.65	0.00	2.65 3.05						
Dist. Parz. Progetto					2.65	2.65						
Quote Progetto				1235.60 1235.62	1235.71	1235.71 1235.71						

SEZIONI TRASVERSALI
Viabilità secondari – VS01

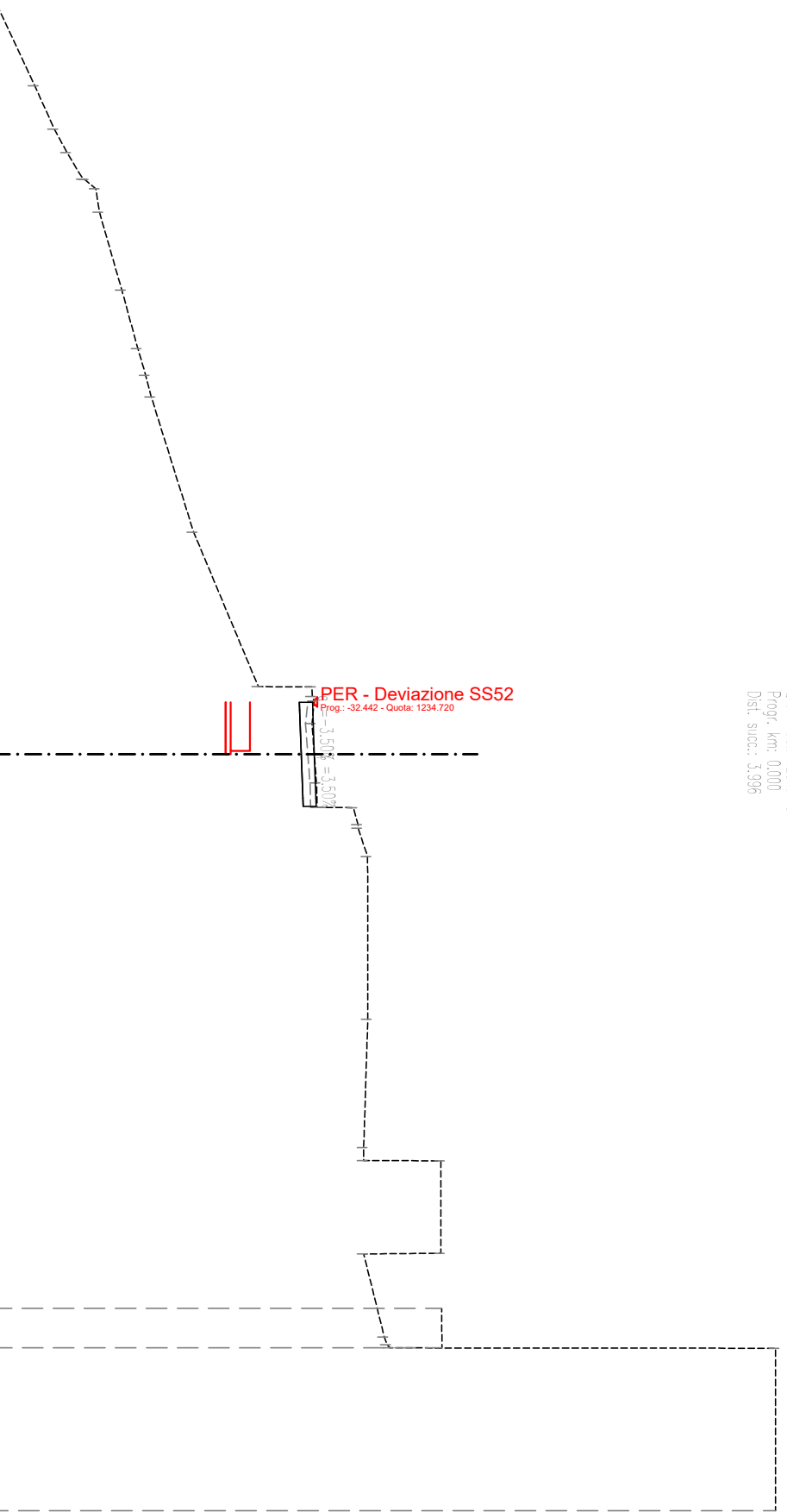
SCALARE BONIFICHE	
DEMOLIZIONE	3,52 m
SOPRASTRUTTURA STRADALE	
MISTO GRANULARE	3,20 m

SEZIONE N°: VS01-1
 OT. PROJ.: 1234.775
 Progr. km: 0,000
 Dist. succ.: 3,996

1:200

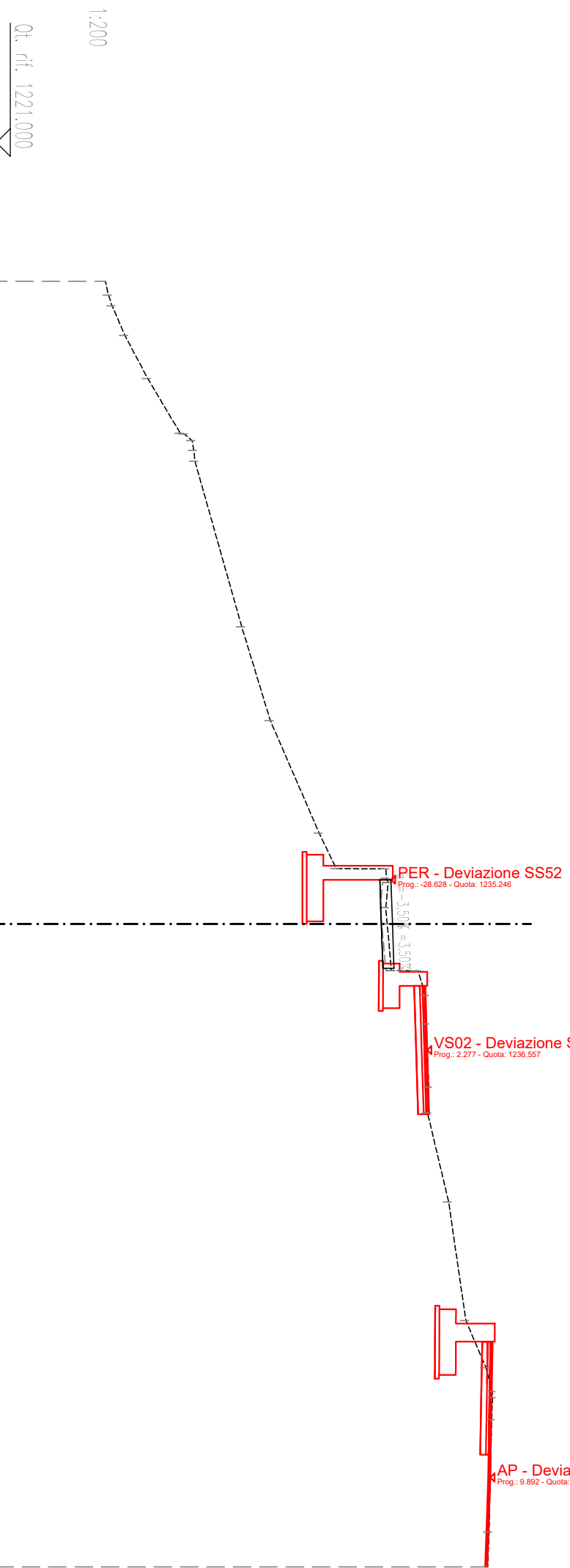
Qt. rif. 1225,000

Quote Terreno	Distanze Terreno	Quote Progetto	Distanze Progetto	Dist. Parz. Progetto	Quote Progetto
1226.20	-20.50				
1226.80	-19.18				
1227.19	-18.45				
1227.68	-17.64				
1228.07	-17.35				
1228.18	-16.62				
1228.87	-14.24				
1229.36	-12.44				
1229.60	-11.62				
1229.77	-10.96				
1231.07	-6.81				
1233.06	-2.08				
1234.78	-1.63				
1234.70	-0.94				
1234.78	0.00				
1234.84	0.88				
1234.87	1.63				
1236.12	2.16				
1236.41	3.14				
1236.42	8.12				
1236.29	12.07				
1238.66	12.47				
1238.66	15.30				
1236.29	15.32				
1238.68	16.99				
1236.92	17.87				
1248.93	18.22				



SCALARE BONIFICHE	
DEVIAZIONE	4,17 m
SOPRASTRUTTURA STRADALE	
MISTO GRANULARE	3,20 m

SEZIONE N°: VS01-2
 OT. PROJ.: 1235,301
 Progr. km: 3,996
 Dist. prec.: 3,996
 Dist. succ.: 7,106



1:200

Qt. rif. 1221.000

Quote Terreno	Distanze Terreno	Quote Progetto	Distanze Progetto	Dist. Parz. Progetto	Quote Progetto
1225.64	-21.24				
1226.47	-19.69				
1227.64	-17.71				
1228.13	-17.09				
1228.17	-16.70				
1229.86	-10.73				
1230.89	-7.34				
1232.66	-3.28				
1233.27	-2.00				
1235.15	-1.51				
1235.06	-0.59				
1235.11	0.00				
1235.26	1.68				
1236.50	2.58				
1236.52	3.60				
1236.61	5.88				
1236.58	6.82				
1236.57	6.82				
1237.33	10.03				
1237.95	14.31				
1238.68	16.01				
1238.90	16.87				
1238.91	17.10				
1238.88	17.89				
1238.79	21.94				

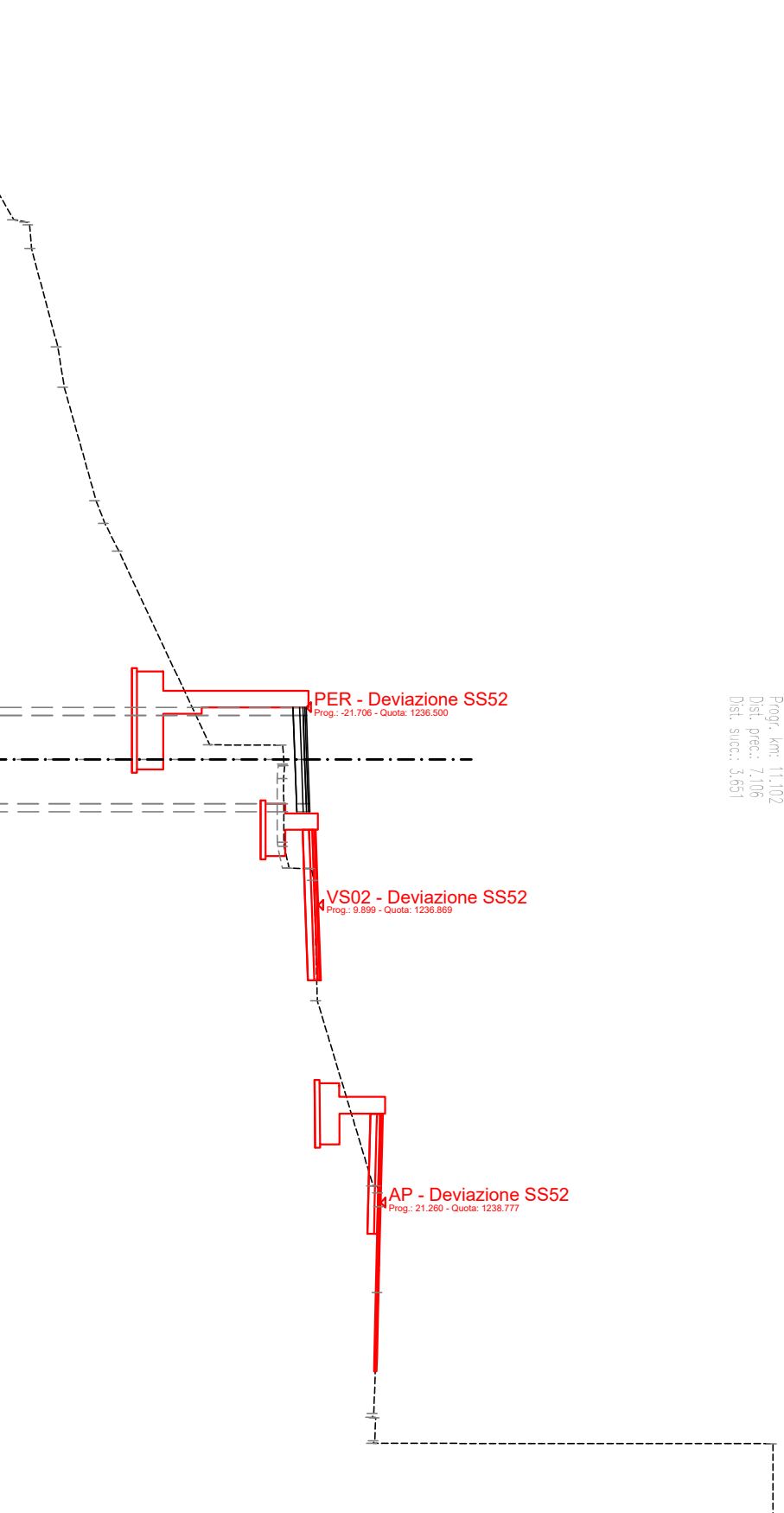
SCAVI E BONIFICHE	3,14 m
DEMOLIZIONE	
SOVRASTRUTTURAZIONE STRADALE	3,20 m
STRATO DI USURA	3,20 m
STRATO DI BINDER	3,20 m
STRATO DI BASE	3,20 m
MISTO GRANULARE	3,20 m

SEZIONE N°: VS01-3
 OT. PROJ.: 1236.555
 Progr. km: 11,102
 Dist. prec.: 7,106
 Dist. succ.: 3,651

1:200

Qt. rif. 1227,000

Distanze Terreno	Quote Terreno	Distanze Progetto	Dist. Parz. Progetto	Quote Progetto
11,24	1225,32			
19,77	1225,42			
18,65	1226,32			
16,52	1227,55			
15,63	1228,09			
12,63	1228,90			
11,39	1229,10			
7,92	1230,07			
7,23	1230,34			
6,38	1230,77			
-0,45	1233,55	-1,60		1236,50
0,14	1235,82	1,35		1236,51
0,58	1235,81	1,35		1236,55
2,53	1235,82	1,35		1236,60
3,33	1235,98	1,60		1236,61
3,70	1236,74			
7,38	1236,84			
13,05	1238,55			
13,68	1238,76			
16,31	1238,71			
20,01	1238,57			
20,84	1238,60			
20,93	1250,79			



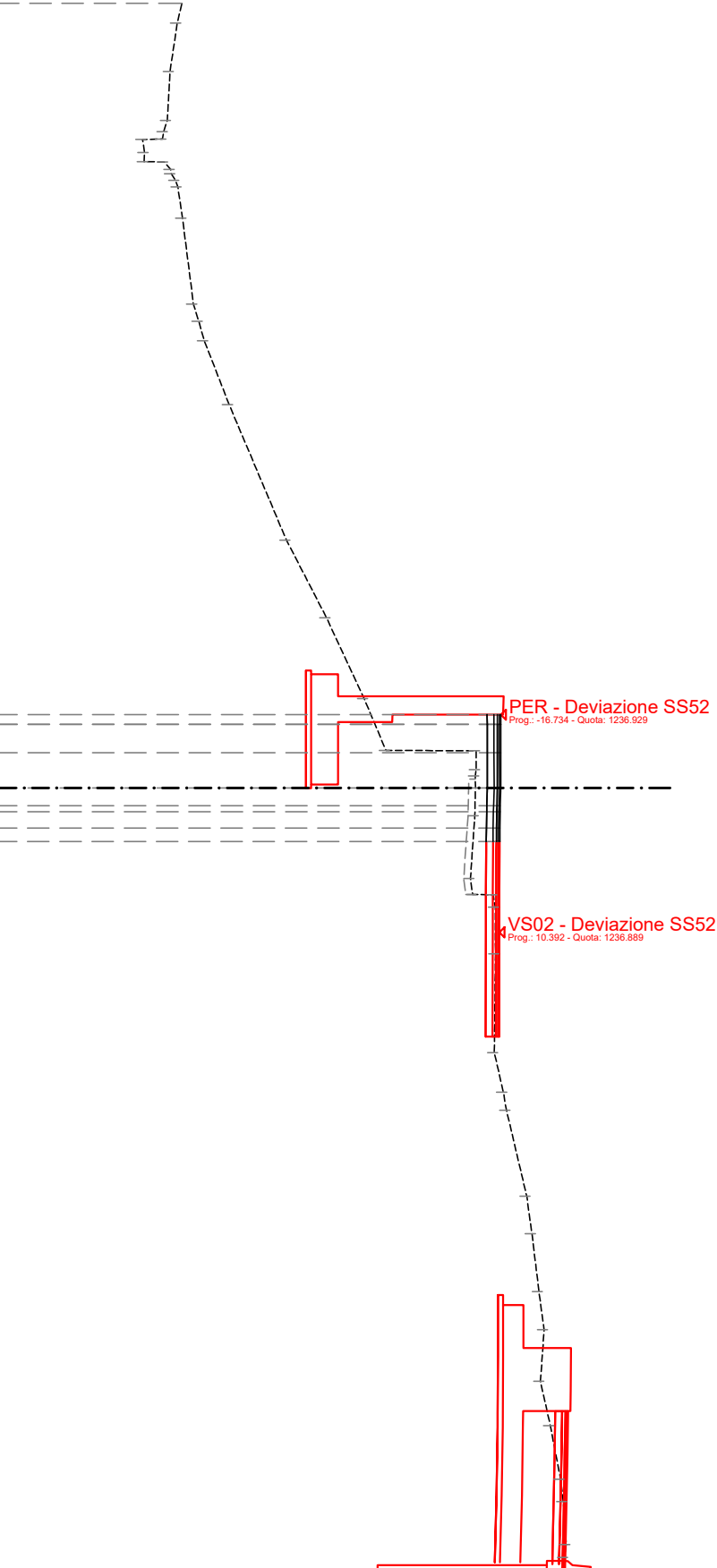
SCAVI E BONIFICHE	
DEMOLIZIONE	3,42 m
SOPRASTRUTTURAZIONE STRADALE	
STRATO DI USURA	3,75 m
STRATO DI BINDER	3,75 m
STRATO DI BASE	3,75 m
MISTO GRANULARE	3,75 m

SEZIONE N°: VS01-4
 OT. PROJ.: 1236.933
 Progr. km: 14,754
 Dist. prec.: 3,651
 Dist. succ.: 3,651

1:200

Qt. rif. 1222.000

Quote Terreno	Distanze Terreno	Quote Progetto	Distanze Progetto	Dist. Parz. Progetto	Quote Progetto
1227.16	-21.18				
1227.07	-19.73				
1226.93	-19.18				
1226.39	-18.52				
1227.32	-17.97				
1227.38	-17.77				
1227.52	-16.84				
1227.85	-14.30				
1228.00	-13.80				
1228.16	-13.23				
1228.90	-11.34				
1230.60	-7.33				
1231.78	-5.03				
1232.89	-2.64				
1233.54	-1.11				
1236.20	-0.55				
1236.18	0.00				
1236.16	0.81				
1236.03	2.67				
1236.77	3.52				
1236.77	4.90				
1236.74	7.82				
1237.01	8.99				
1237.10	9.52				
1237.70	12.06				
1237.85	13.17				
1238.06	14.88				
1238.21	16.01				
1238.10	17.54				
1238.39	18.84				
1238.70	20.43				
1238.78	21.09				
1236.93	-2.17				
1236.93	-1.89				
1236.93	-1.04	0.84			
1236.93	0.00	1.04			
1236.92	0.52	0.52			
1236.90	1.18	0.48			
1236.90	1.58				



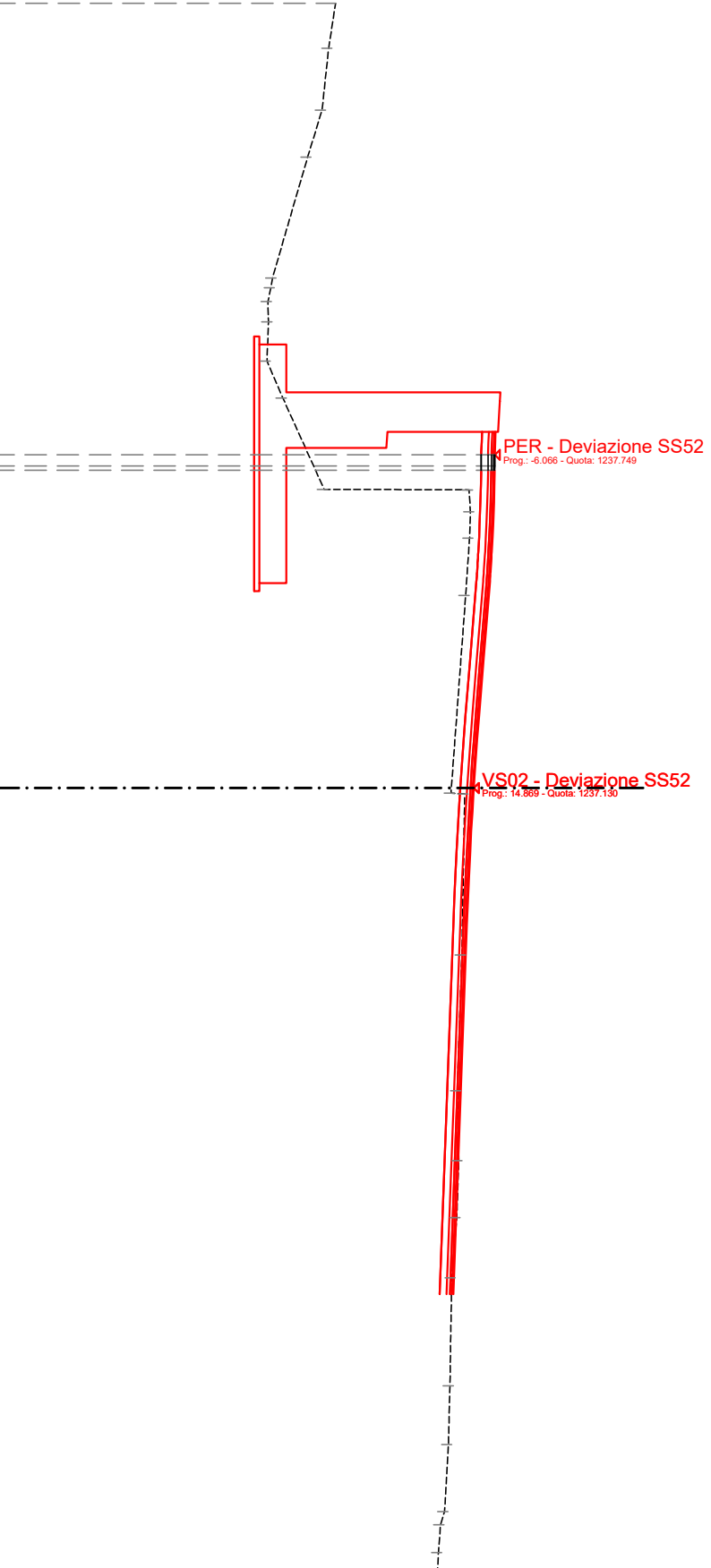
SOPRASTRUTTURA STRADALE	
STRATO DI USURA	0,46 m
STRATO DI BINDER	0,46 m
STRATO DI BASE	0,46 m
MISTO GRANULARE	0,46 m

SEZIONE N°: VS01-5
 QT. PROJ.: 1237,130
 Progr. km: 18,405
 Dist. prec.: 3,691

1:200

Qt. rif. 1223,000

Distanze Terreno		Quote Terreno	
Distanze Progetto		Quote Progetto	
Dist. Parz. Progetto		Quote Progetto	
		1232.84	-21.86
		1232.65	-20.04
		1232.22	-18.65
		1231.18	-15.08
		1231.04	-14.38
		1231.06	-13.78
		1231.02	-12.62
		1231.49	-11.53
		1232.71	-8.83
		1237.03	-8.17
		1237.00	-7.39
		1236.89	-5.70
		1236.46	0.00
		1236.86	0.18
		1236.78	4.94
		1236.64	8.94
		1236.68	11.01
		1236.62	12.70
		1236.48	14.47
		1236.42	17.67
		1236.38	19.41
		1236.26	21.39
		1236.14	21.77
1237.75			
1237.75			
		-9.85	
		-9.39	



SEZIONI TRASVERSALI
Viabilità secondaria – VS02

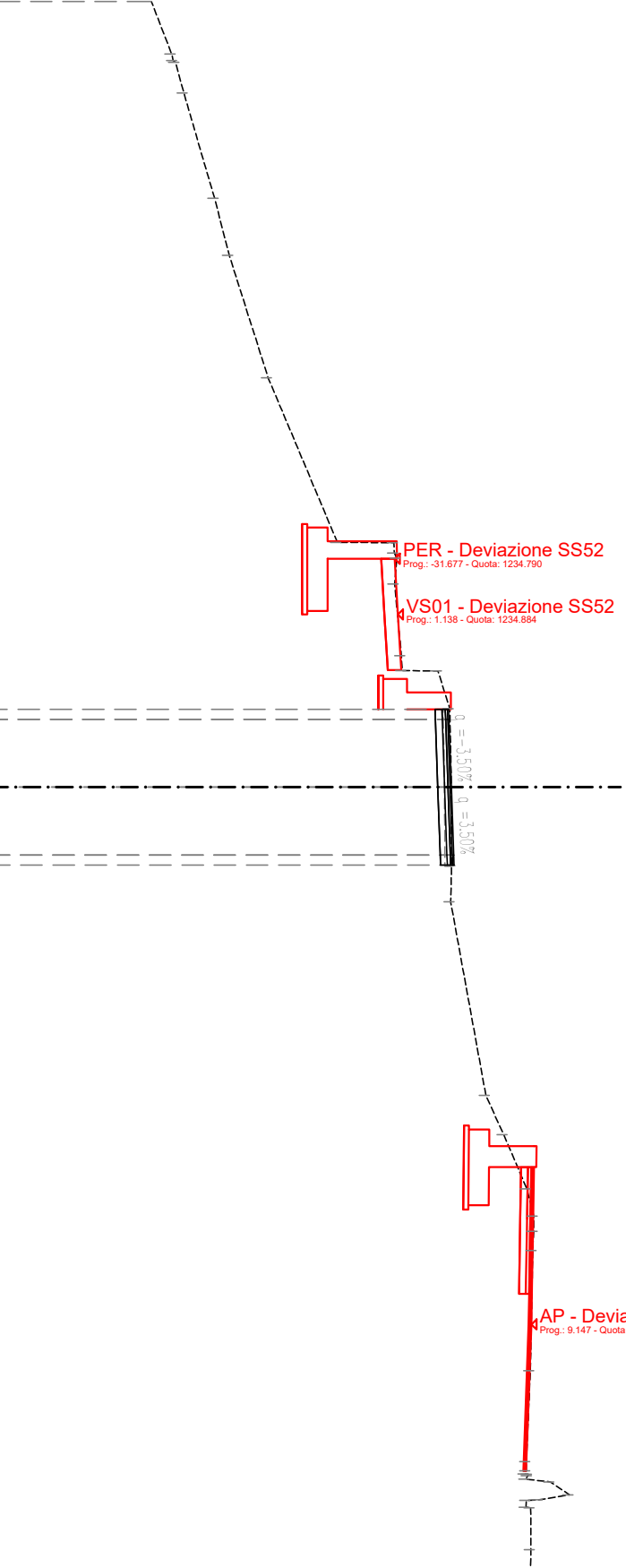
SCAVI E BONIFICHE	
DEMOLIZIONE	4,65 m
SOPRASTRUTTURA STRADALE	
STRATO DI USURA	4,60 m
STRATO DI BINDER	4,60 m
STRATO DI BASE	4,60 m
MISTO GRANULARE	4,60 m

SEZIONE N°: VS02-1
 QT. PROJ.: 1236,463
 Progr. km: 0,000
 Dist. succ.: 10,677

1:200

Qt. rif. 1223,000

Distanze Terreno		Quote Terreno	
	-21.65	1228.20	
	-21.40	1228.31	
	-20.50	1228.56	
	-17.38	1229.47	
	-15.70	1229.90	
	-12.09	1231.05	
	-7.23	1233.10	
	-6.76	1234.85	
	-6.00	1234.79	
	-3.88	1234.99	
	-3.43	1236.07	
	-2.32	1236.42	
	0.00	1236.46	
	2.31	1236.47	
	3.38	1236.44	
	9.10	1237.48	
	10.26	1238.01	
	11.86	1238.69	
	12.66	1238.90	
	13.11	1238.89	
	13.68	1238.87	
	17.23	1238.80	
	19.92	1238.68	
	20.43	1238.65	
	21.04	1239.05	
	21.27	1238.81	



Dist. Parz. Progetto

2,00

2,00

Quote Progetto

1236.38

1236.39

1236.46

1236.53

1236.54

-2,30

-2,00

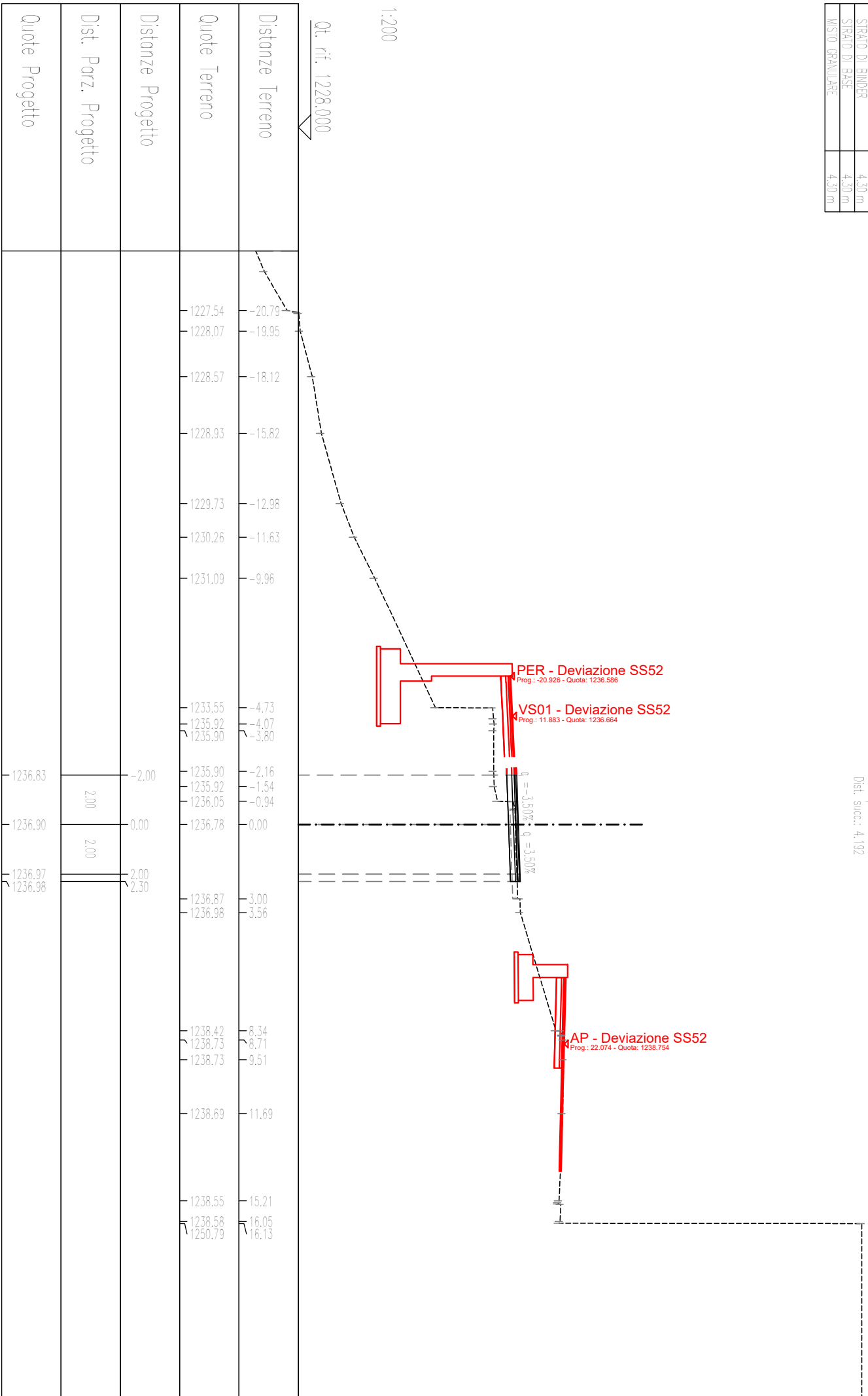
0,00

2,00

2,30

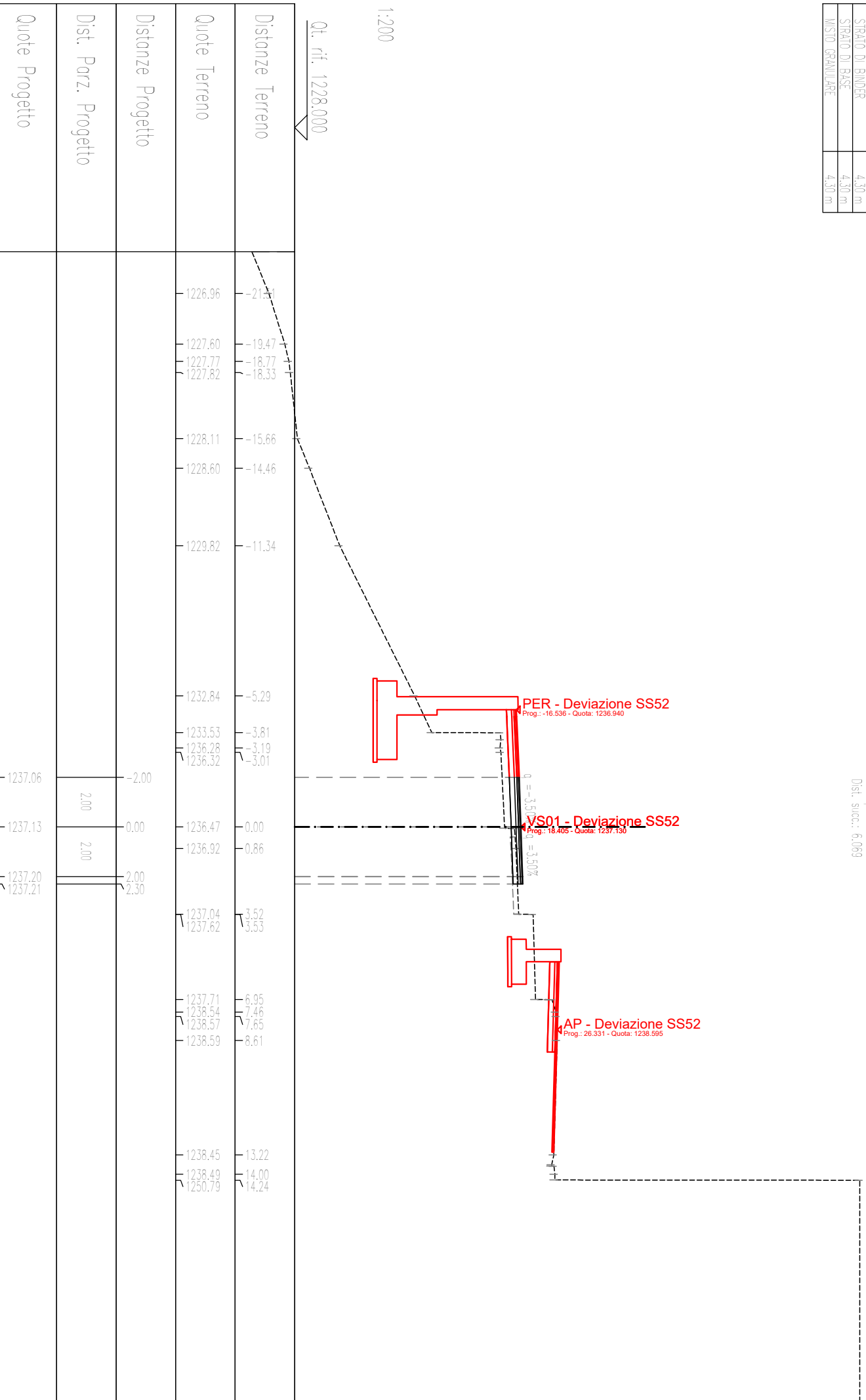
SCAVI E BONIFICHE	
DEMOLIZIONE	3,57 m
SOPRASTRUTTURA STRADALE	
STRATO DI USURA	4,30 m
STRATO DI BINDER	4,30 m
STRATO DI BASE	4,30 m
MISTO GRANULARE	4,30 m

SEZIONE N°: VS02-2
 OT. PROJ.: 1236.901
 Progr. km: 10,677
 Dist. prec.: 10,677
 Dist. succ.: 4,192



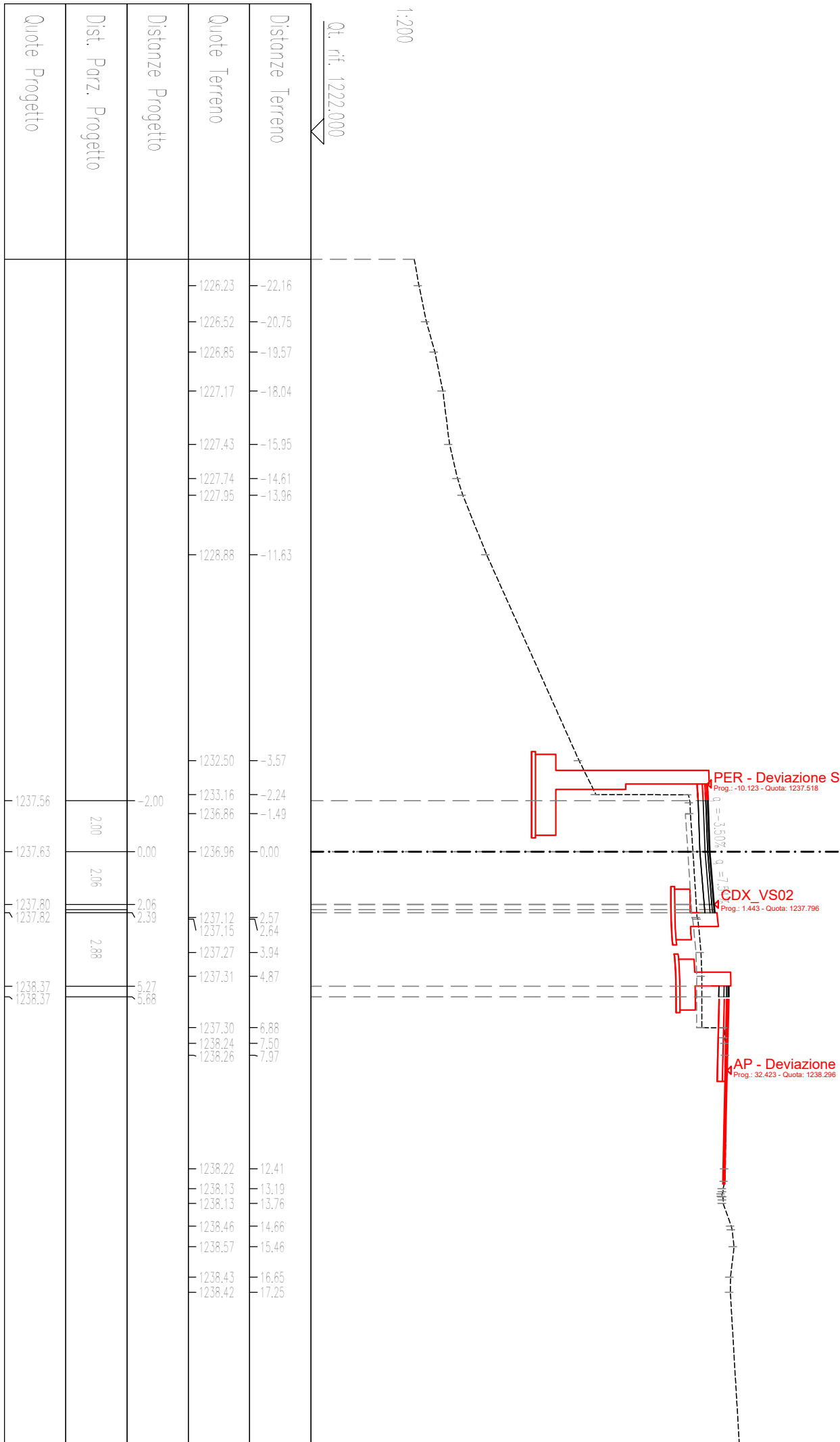
SCAVI E BONIFICHE	
DEMOLIZIONE	3,11 m
SOPRASTRUTTURA STRADALE	
STRATO DI USURA	4,30 m
STRATO DI BINDER	4,30 m
STRATO DI BASE	4,30 m
MISTO GRANULARE	4,30 m

SEZIONE N°: VS02-3
 OT. PROJ.: 1237,130
 Progr. km: 14,869
 Dist. prec.: 4,192
 Dist. succ.: 6,069



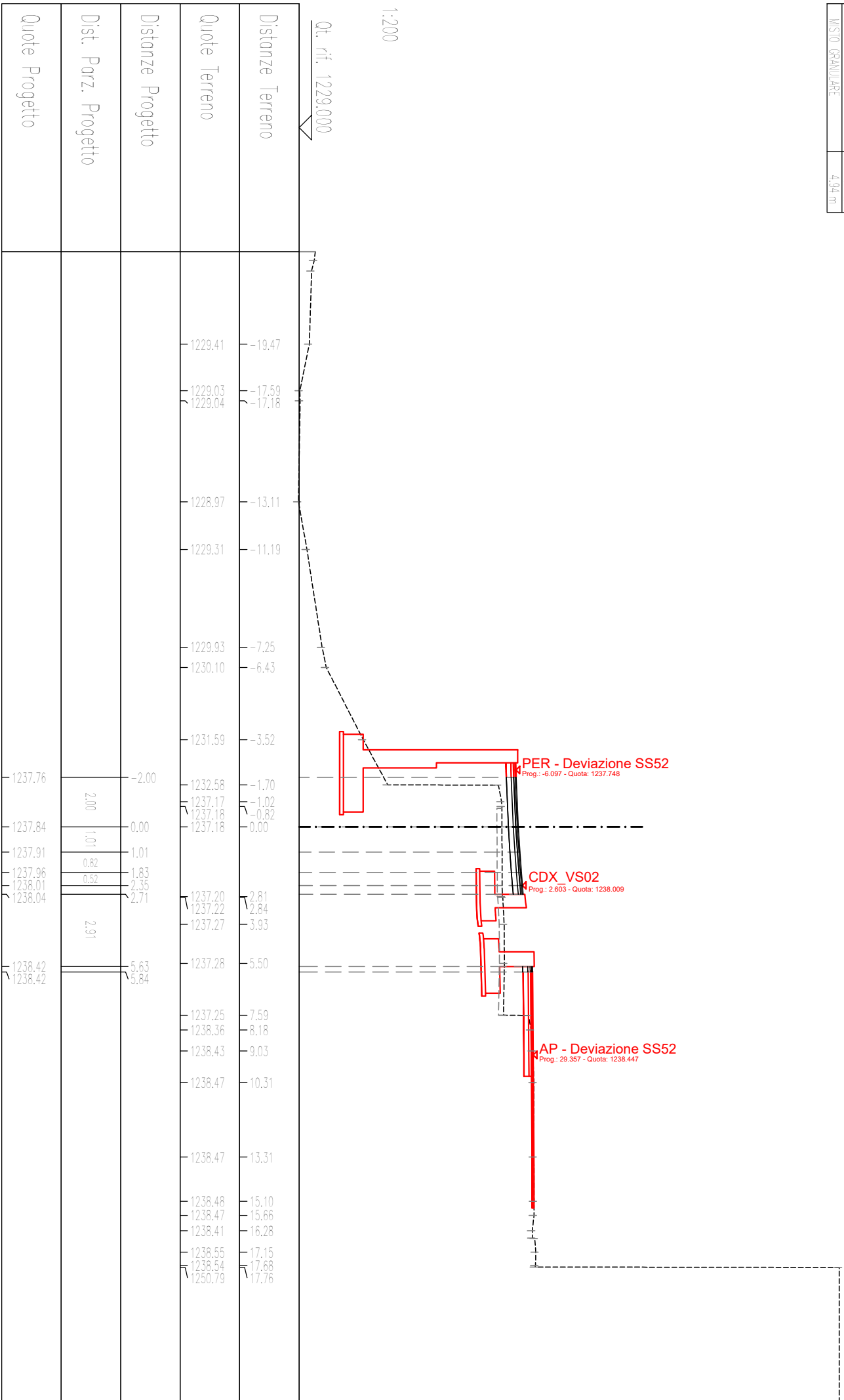
SCAVI E BONIFICHE	
DEVIAZIONE	8,38 m
SOPRASTRUTTURA STRADALE	
STRATO DI USURA	4,81 m
STRATO DI BINDER	4,81 m
STRATO DI BASE	4,81 m
MISTO GRANULARE	4,81 m

SEZIONE N°: VS02-4
 OT. PROJ.: 1237,628
 Progr. km: 20,938
 Dist. prec.: 6,069
 Dist. succ.: 2,507



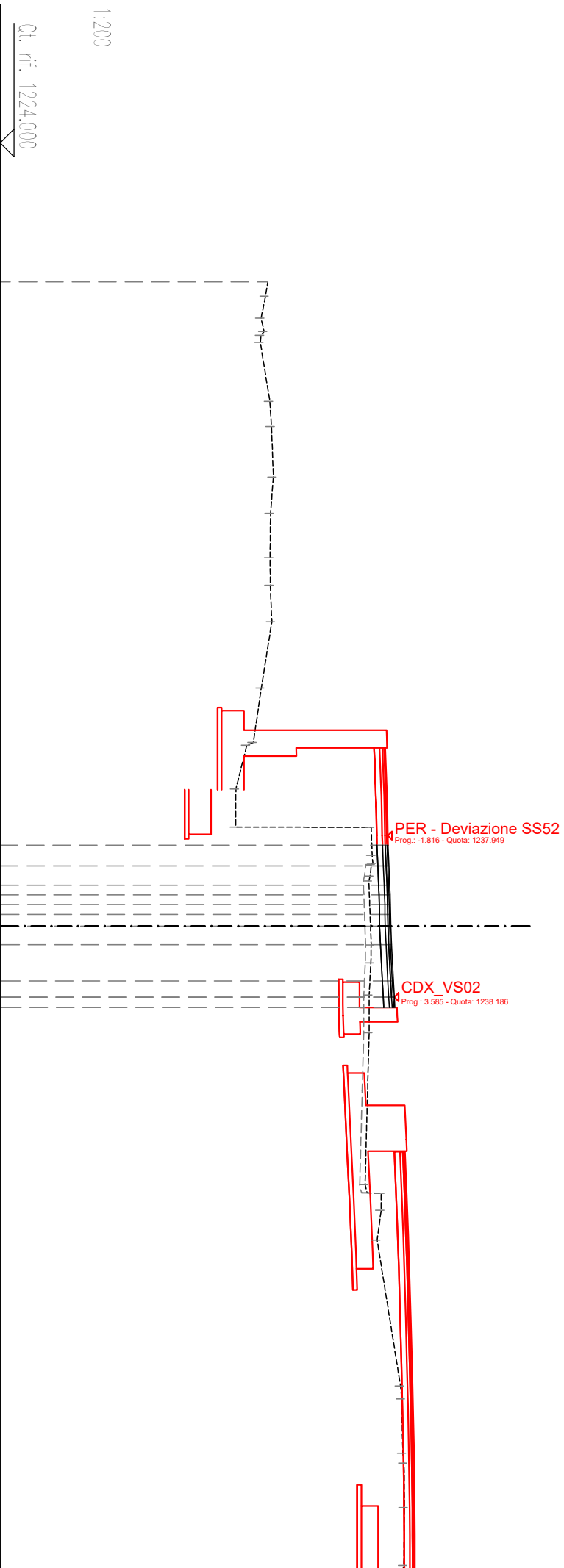
SCAVI E BONIFICHE	
DEMOLIZIONE	8,35 m
SOPRASTRUTTURA STRADALE	
STRATO DI USURA	4,94 m
STRATO DI BINDER	4,94 m
STRATO DI BASE	4,94 m
MISTO GRANULARE	4,94 m

SEZIONE N°: VS02-5
 OT. PROG.: 1237,843
 Progr. km: 23,445
 Dist. prec.: 2,507
 Dist. succ.: 2,507



SCAVI E BONIFICHE	
DEMOLIZIONE	14,82 m
SOPRASTRUTTURA STRADALE	
STRATO DI USURA	5,84 m
STRATO DI BINDER	5,84 m
STRATO DI BASE	5,84 m
MISTO GRANULARE	5,84 m

SEZIONE N°: VS02-6
 OT. PROJ.: 1238,055
 Progr. km: 25,952
 Dist. prec.: 2,507
 Dist. succ.: 3,657



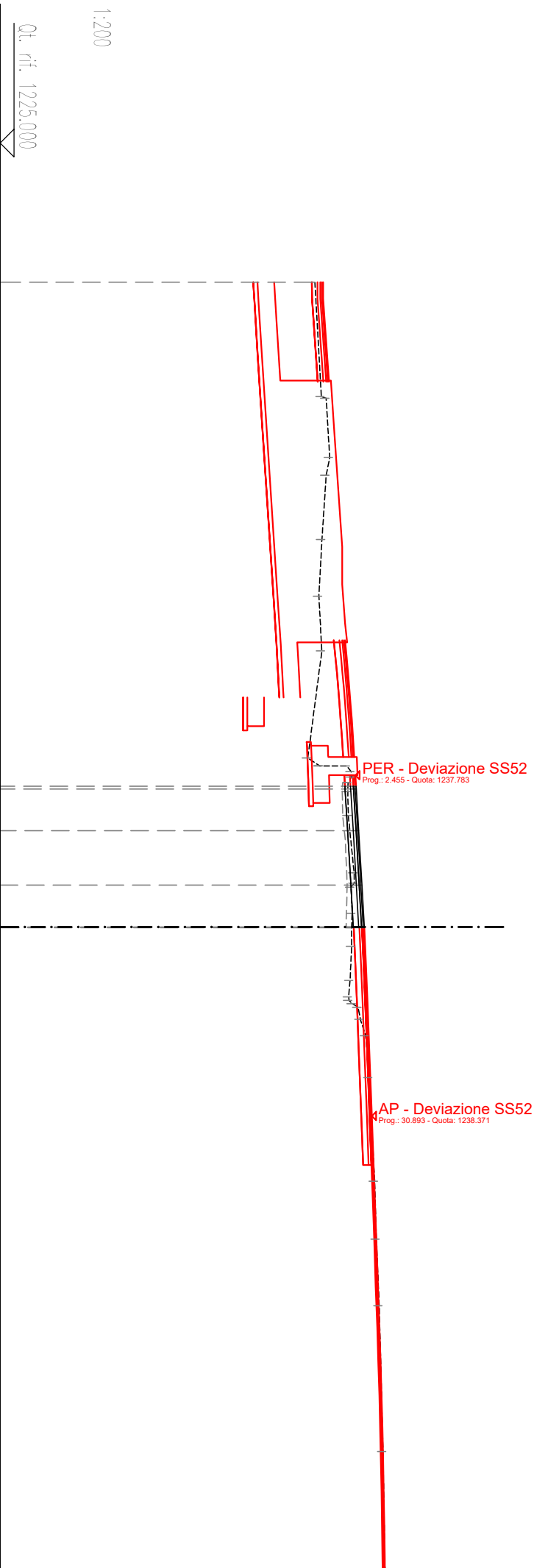
1:200

Qt. rif. 1224,000

Distanze Terreno		Quote Terreno	
	-21,89	1233,39	
	-21,27	1233,38	
	-21,02	1233,36	
	-18,90	1233,71	
	-17,99	1233,76	
	-16,17	1233,83	
	-14,87	1233,73	
	-13,26	1233,72	
	-12,27	1233,72	
	-10,96	1233,78	
	-8,58	1233,40	
	-6,61	1233,11	
	-6,52	1232,88	
	-4,94	1232,48	
	-3,57	1232,47	
	-3,56	1237,35	
	-2,55	1237,39	
	-1,81	1237,31	
	-1,63	1237,27	
	0,00	1237,33	
	0,67	1237,35	
	1,32	1237,34	
	2,48	1237,28	
	3,83	1237,28	
	9,30	1237,13	
	10,22	1237,71	
	11,30	1237,57	
	16,55	1238,41	
	17,02	1238,45	
	18,97	1238,49	
	19,33	1238,53	
	20,93	1238,55	
Distanze Progetto		Quote Progetto	
	-2,92	1237,96	
	-2,17	1237,99	0,74
	-1,48	1238,02	0,69
	-0,78	1238,04	
	0,00	1238,05	0,66
	0,66	1238,09	1,30
	1,97	1238,15	0,59
	2,55	1238,19	
	2,92	1238,21	

SCAVI E BONIFICHE	
DEMOLIZIONE	5,23 m
SOPRASTRUTTURA STRADALE	
STRATO DI USURA	5,10 m
STRATO DI BINDER	5,10 m
STRATO DI BASE	5,10 m
MISTO GRANULARE	5,10 m

SEZIONE N°: VS02-7
 OT. PROJ.: 1238,099
 Progr. km: 29,610
 Dist. prec.: 3,697
 Dist. succ.: 3,769



1:200

Qt. rif. 1225.000

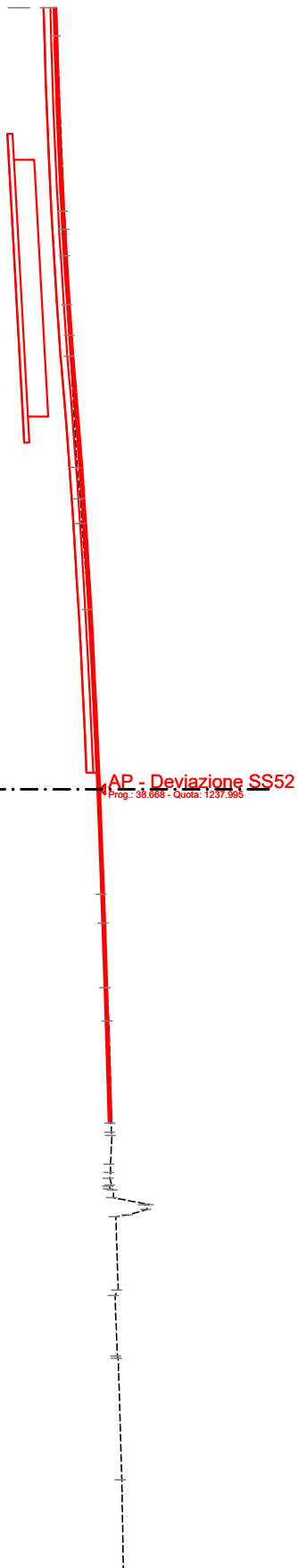
Distanze Terreno	Quote Terreno	Distanze Progetto	Quote Progetto
-19.08	1236.56		
-19.03	1236.73		
-16.89	1236.86		
-16.25	1236.73		
-13.94	1236.58		
-11.90	1236.47		
-9.94	1236.57		
-6.08	1236.07		
-5.40	1237.64		
-4.87	1237.51		
-4.02	1237.52	1.50	-5.07
-1.95	1237.73		-4.97
-1.43	1237.82	1.95	-3.47
-0.50	1237.66		-1.51
0.00	1237.65		0.00
0.69	1237.85	1.51	0.02
1.92	1237.59		
2.51	1237.54		
3.31	1237.96		
3.90	1238.15		
5.42	1238.27		
9.14	1238.47		
11.22	1238.54		
13.62	1238.64		
18.86	1238.77		
			1237.80
			1237.81
			1237.90
			1238.02
			1238.10
			1238.10

SEZIONE N°: VS02-8
 QT. PROJ.: 1237,995
 Progr. km: 33,378
 Dist. prec.: 3,769

1:200

Qt. rif. 1224,000

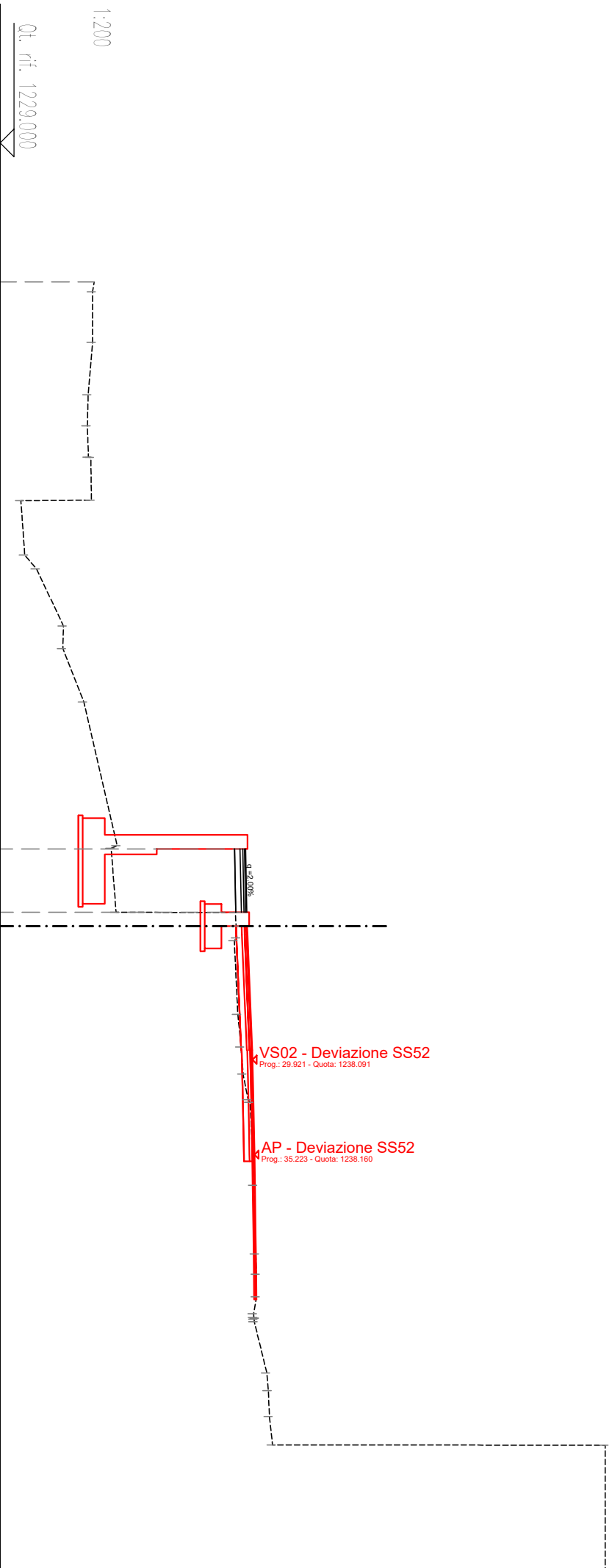
Quote Terreno	Distanze Terreno	Distanze Progetto	Dist. Parz. Progetto	Quote Progetto
1236.93	-17.16			
1236.98	-16.62			
1236.99	-15.84			
1237.05	-14.39			
1237.13	-13.48			
1237.13	-12.86			
1237.31	-9.56			
1237.42	-8.62			
1237.46	-7.89			
1237.67	-5.34			
1237.98	0.00			
1238.08	3.11			
1238.13	3.96			
1238.19	5.88			
1238.26	6.87			
1238.34	9.90			
1238.35	10.26			
1238.31	11.12			
1238.33	11.74			
1239.47	12.32			
1238.46	12.68			
1238.53	14.85			
1238.44	15.02			
1238.51	16.82			
1238.53	16.88			
1238.64	20.48			



SEZIONI TRASVERSALI
Percorso pedonale

SOVRASTRUTTURAZIONE STRADALE	
STRATO DI USURA	2.29 m
STRATO DI BINDER	2.29 m
STRATO DI BASE	2.29 m
MISTO GRANULARE	2.29 m

SEZIONE N°: PER-1
 QT. PROJ.: 1237.896
 Progr. km: 0.000
 Dist. succ.: 5.000



1:200

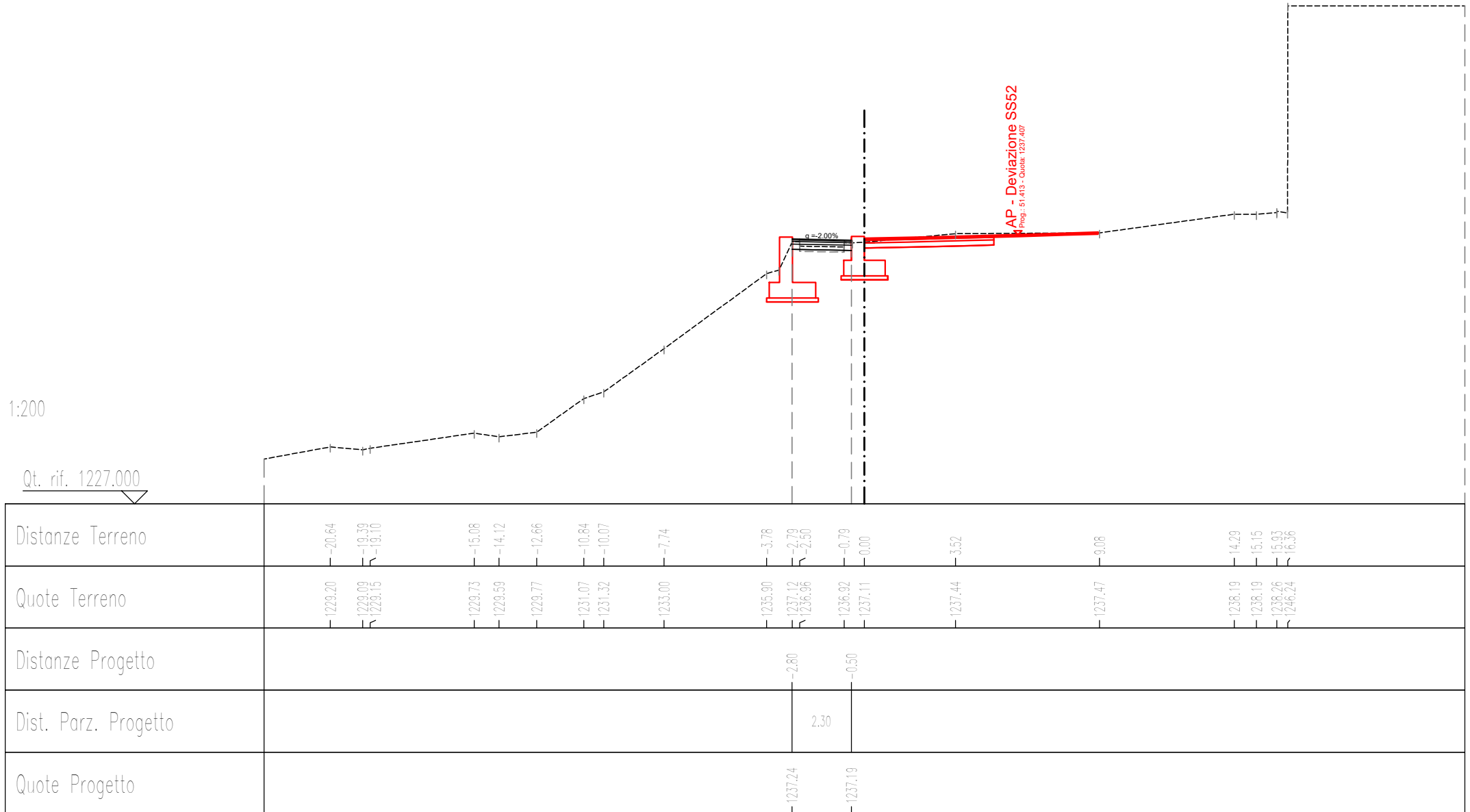
Qt. rif. 1229.000

Distanze Terreno		Quote Terreno	
	-21.02	1232.33	
	-19.13	1232.17	
	-18.01	1232.14	
	-16.89	1232.18	
	-16.88	1232.27	
	-15.34	1232.29	
	-15.32	1229.75	
	-13.37	1229.89	
	-12.87	1230.31	
	-10.81	1231.28	
	-10.00	1231.26	
	-8.08	1232.02	
	-2.90	1233.22	
	-2.80	1233.00	
	-0.50	1233.18	
	0.00	1237.50	
	0.52	1237.43	
	3.17	1237.56	
	4.35	1237.68	
	5.32	1237.75	
	6.25	1237.93	
	6.34	1238.00	
	9.33	1238.14	
	11.80	1238.20	
	12.53	1238.23	
	13.34	1238.23	
	13.95	1238.13	
	14.24	1238.15	
	16.08	1238.61	
	16.72	1238.66	
	17.65	1238.70	
	18.67	1238.81	
	18.68	1250.79	

Distanze Progetto		Quote Progetto	
	-2.78	1237.84	
	-0.50	1237.89	

SCAVI E BONIFICHE	
DEMOLIZIONE	1,72 m
SOVRASTRUTTURA STRADALE	
STRATO DI USURA	2,30 m
STRATO DI BINDER	2,30 m
STRATO DI BASE	2,30 m
MISTO GRANULARE	2,30 m

SEZIONE N°: PER-3
 QT. PROG.: 1237,200
 Progr. km: 10,000
 Dist. prec.: 5,000
 Dist. succ.: 5,000

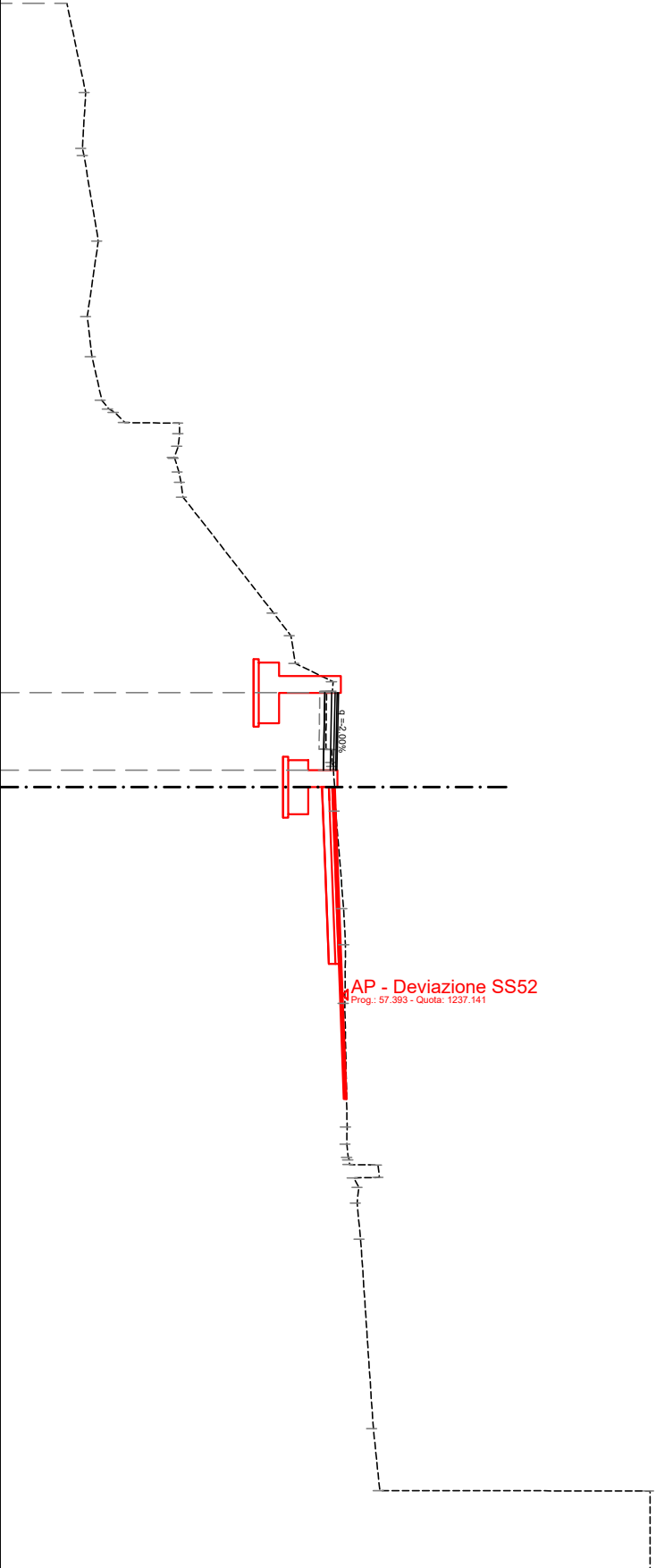


SCAVI E BONIFICHE	
DEMOLIZIONE	1,76 m
SOPRASTRUTTURA STRADALE	
STRATO DI USURA	2,30 m
STRATO DI BINDER	2,30 m
STRATO DI BASE	2,30 m
MISTO GRANULARE	2,30 m

SEZIONE N°: PER-4
 OT. PROJ.: 1236,980
 Progr. km: 15,000
 Dist. prec.: 5,000
 Dist. succ.: 5,000

1:200

Qt. rif. 1227,000

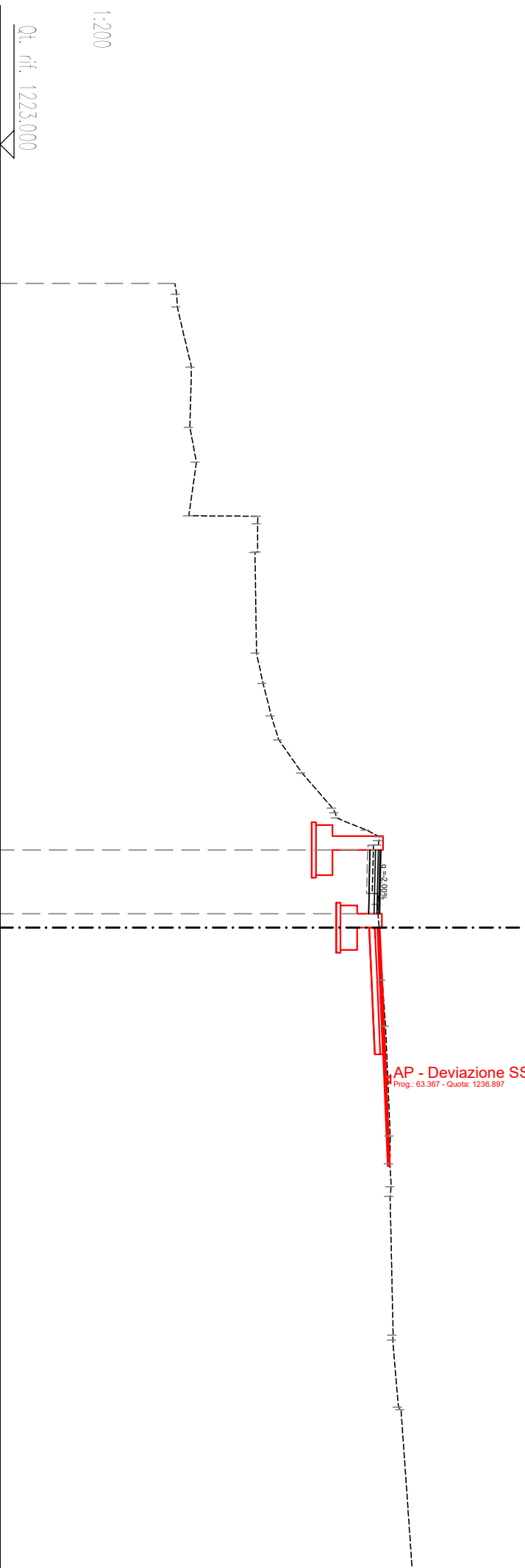


Distanze Terreno	Quote Terreno	Distanze Progetto	Dist. Parz. Progetto	Quote Progetto
	1229.54 -20.55			
	1229.44 -18.90			
	1229.48 -18.70			
	1229.91 -16.16			
	1229.58 -13.93			
	1229.72 -12.74			
	1230.01 -11.45			
	1230.70 -10.79			
	1232.27 -10.09			
	1232.29 -9.33			
	1232.41 -8.59			
	1235.10 -5.15			
	1235.61 -4.48			
	1235.74 -3.66			
	1236.86 -3.12			
	1236.66 -2.83			
	1236.64 -1.12			
	1236.86 -0.61			
	1236.90 0.00			
	1236.94 0.71			
	1237.17 3.60			
	1237.22 4.66			
	1237.21 6.40			
	1237.27 10.05			
	1237.26 10.57			
	1237.34 11.17			
	1237.62 11.84			
	1237.57 12.31			
	1237.67 13.38			
	1238.05 18.98			
	1238.24 20.81			
	1246.24 20.83			
		1237.02	2.30	
		1236.97		

SCAVI E BONIFICHE	
DEMOLIZIONE	1,75 m
SOPRASTRUTTURAZIONE STRADALE	
STRATO DI USURA	2,30 m
STRATO DI BINDER	2,30 m
STRATO DI BASE	2,30 m
MISTO GRANULARE	2,30 m

SEZIONE N°: PER-5
 OT. PROJ.: 1236,670
 Progr. km: 20,000
 Dist. prec.: 5,000
 Dist. succ.: 5,000

AP - Deviazione SS52
 Proj.: 63.367 - Quota: 1236.897



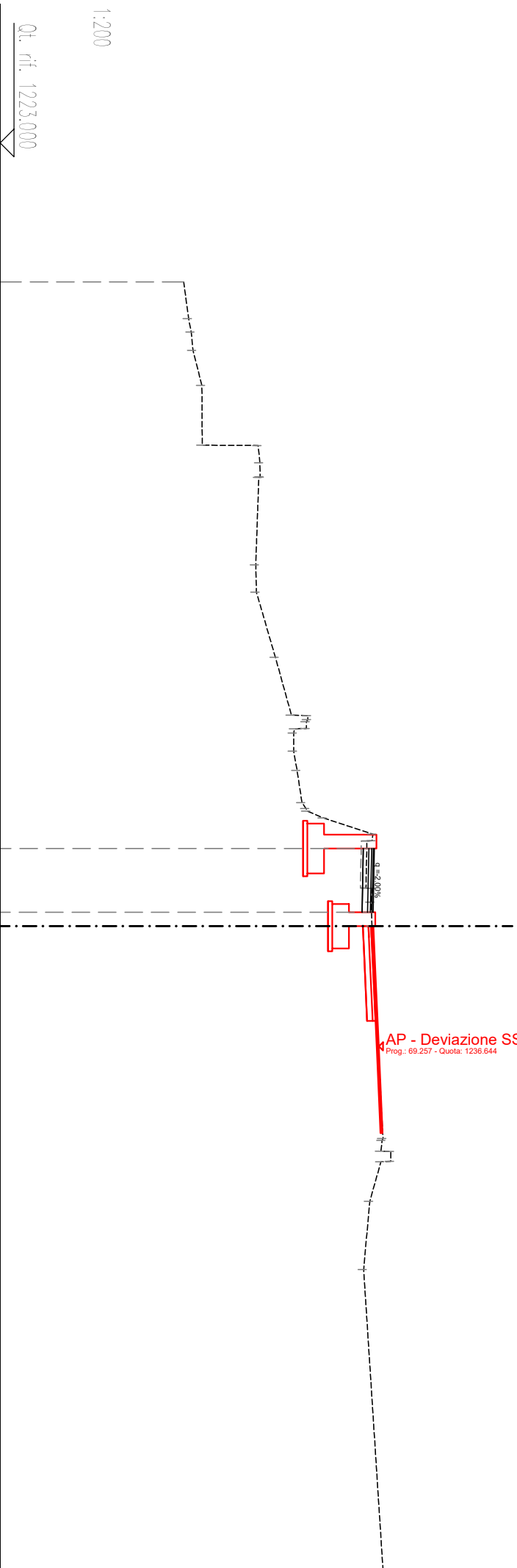
1:200

Qt. rif. 1223.000

Distanze Terreno	Quote Terreno	Distanze Progetto	Dist. Parz. Progetto	Quote Progetto
	1229.89	-20.18		
	1229.83	-18.02		
	1230.07	-16.76		
	1229.79	-14.83		
	1232.26	-14.54		
	1232.26	-13.52		
	1232.17	-13.51		
	1232.23	-9.89		
	1232.46	-8.79		
	1232.76	-7.63		
	1233.03	-6.76		
	1233.86	-5.57		
	1234.96	-4.30		
	1236.18	-3.51		
	1236.61	-2.98		
	1236.44	-2.97		
	1236.39	-1.24	-2.80	1236.71
	1236.57	-0.84		
	1236.64	0.00	-0.50	1236.66
	1236.75	1.89		
	1236.87	3.54		
	1237.04	7.50		
	1237.02	8.50		
	1237.07	9.33		
	1237.03	9.68		
	1237.14	14.67		
	1237.13	14.85		
	1237.34	17.26		
	1237.43	17.35		

SCAVI E BONIFICHE	
DEMOLIZIONE	1,77 m
SOVRASTRUTTURAZIONE STRADALE	
STRATO DI USURA	2,30 m
STRATO DI BINDER	2,30 m
STRATO DI BASE	2,30 m
MISTO GRANULARE	2,30 m

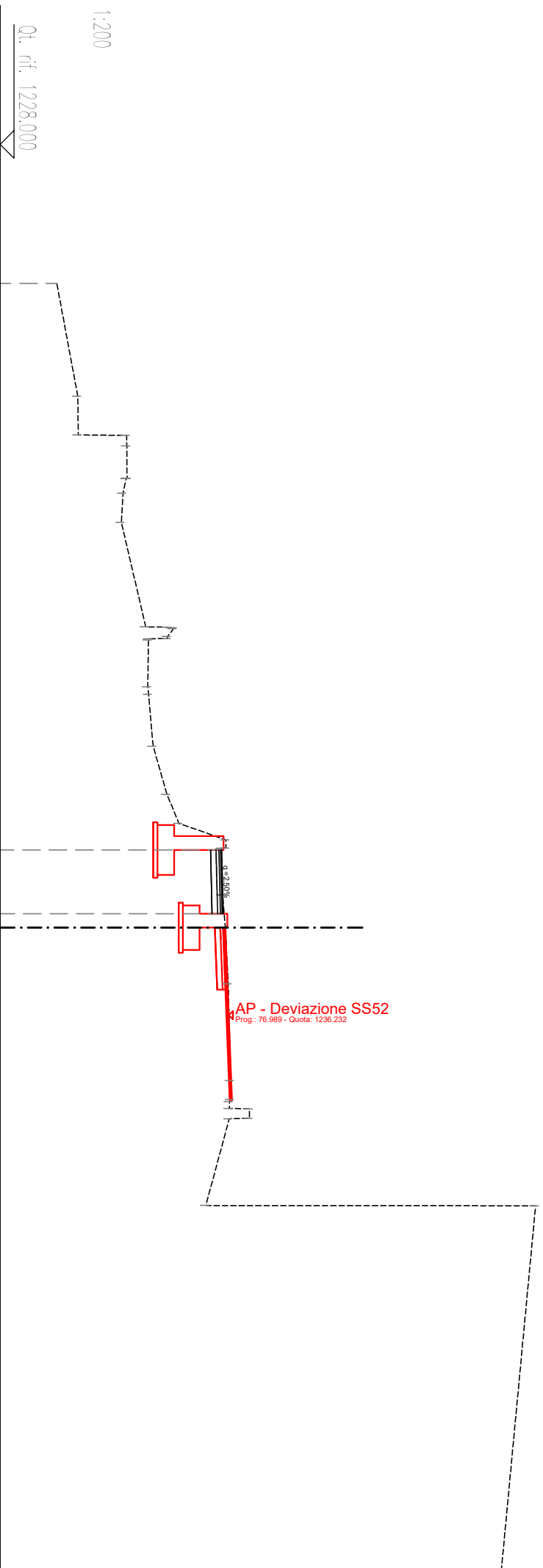
SEZIONE N°: PER-6
 OT. PROJ.: 1236.449
 Progr. km: 26,000
 Dist. prec.: 5,000
 Dist. succ.: 6,843



Distanze Terreno	-21.86 -21.39 -20.73 -19.47 -17.32 -16.69 -16.18 -16.16 -13.01 -12.03 -9.68 -7.60 -6.95 -6.30 -5.61 -4.45 -3.90 -3.32 -3.07 -1.38 -0.87 0.00 7.64 8.47 8.48 9.90 12.36
Quote Terreno	1229.79 1229.89 1229.95 1230.27 1230.28 1232.36 1232.37 1232.32 1232.21 1232.23 1232.92 1233.50 1233.57 1233.58 1233.70 1233.88 1234.65 1236.43 1236.22 1236.18 1236.37 1236.40 1236.79 1237.07 1236.72 1236.32 1236.10
Distanze Progetto	
Dist. Parz. Progetto	2.30
Quote Progetto	1236.49 1236.44

SCAVI E BONIFICHE	
DEMOLIZIONE	1.69 m
SOPRASTRUTTURA STRADALE	
STRATO DI USURA	2.30 m
STRATO DI BINDER	2.30 m
STRATO DI BASE	2.30 m
MISTO GRANULARE	2.30 m

SEZIONE N°: PER-7
 OT. PROJ.: 1236.044
 Progr. km: 31.843
 Dist. prec.: 6.843



Distanze Terreno	-19.13 -17.74 -17.34 -16.19 -15.64 -14.59 -10.83 -10.36 -8.68 -8.40 -6.54 -4.80 -3.76 -3.16 -2.86 -1.18 0.00 2.02 5.50 6.19 6.86 6.86 10.00 10.01
Quote Terreno	1230.80 1230.81 1232.56 1232.57 1232.43 1232.37 1233.24 1233.34 1233.32 1233.35 1233.51 1234.01 1234.44 1236.13 1235.97 1236.01 1236.11 1236.21 1236.31 1236.31 1236.97 1236.25 1235.41 1247.28
Distanze Progetto	
Dist. Parz. Progetto	2.30
Quote Progetto	1235.98 1236.03