RILEVATI	
RILEVATO	11.73 m²
SOVRASTRUTTURA STRADALE	
STRATO DI USURA	0.05 m
MISTA E/O	
CIMOSO	0.26 m²

SEZIONE N°: 49
Cf. PROG.: 1236.505
Progr. km: 48.000
Dist. prec.: 1.000
Dist. succ.: 1.000

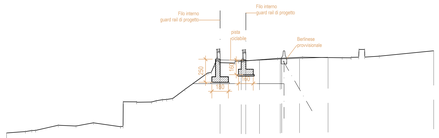

1:200

Qt. rif. 1224.000	
Distanze Terreno	[illegible]
Quote Terreno	[illegible]
Distanze Progetto	[illegible]
Dist. Parz. Progetto	2.29 [illegible] 1.49 2.26 3.10 3.10
Quote Progetto	[illegible]

RILEVATI	
RILEVATO	11.81 m²
SOVRASTRUTTURA STRADALE	
STRATO DI USURA	0.05 m
MISTA E/O	
CIMOSO	0.26 m²

SEZIONE N°: 50
Cf. PROG.: 1236.767
Progr. km: 49.000
Dist. prec.: 1.000
Dist. succ.: 1.000

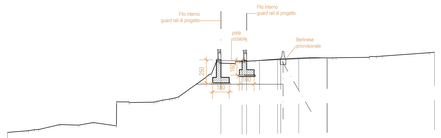

1:200

Qt. rif. 1224.000	
Distanze Terreno	[illegible]
Quote Terreno	[illegible]
Distanze Progetto	[illegible]
Dist. Parz. Progetto	2.29 [illegible] 1.49 1.95 3.30 3.36
Quote Progetto	[illegible]

RILEVATI	
RILEVATO	11.90 m²
SOVRASTRUTTURA STRADALE	
STRATO DI USURA	0.05 m
MISTA E/O	
CIMOSO	0.26 m²

SEZIONE N°: 51
Cf. PROG.: 1236.899
Progr. km: 50.000
Dist. prec.: 1.000
Dist. succ.: 1.000

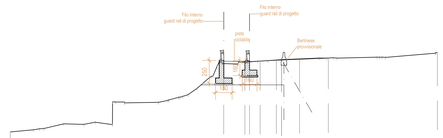

1:200

Qt. rif. 1224.000	
Distanze Terreno	[illegible]
Quote Terreno	[illegible]
Distanze Progetto	[illegible]
Dist. Parz. Progetto	2.29 [illegible] 1.78 2.52 3.12
Quote Progetto	[illegible]

RILEVATI	
RILEVATO	10.07 m²
SOVRASTRUTTURA STRADALE	
STRATO DI USURA	0.05 m
MISTA E/O	
CIMOSO	0.26 m²

SEZIONE N°: 52
Cf. PROG.: 1236.633
Progr. km: 51.000
Dist. prec.: 1.000
Dist. succ.: 1.000

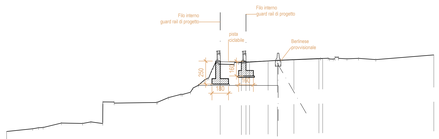

1:200

Qt. rif. 1224.000	
Distanze Terreno	[illegible]
Quote Terreno	[illegible]
Distanze Progetto	[illegible]
Dist. Parz. Progetto	2.30 [illegible] 2.19 2.16 2.80 3.72
Quote Progetto	[illegible]

RILEVATI	
RILEVATO	10.16 m²
SOVRASTRUTTURA STRADALE	
STRATO DI USURA	1.92 m
MISTA E/O	
CIMOSO	0.26 m²

SEZIONE N°: 53
Cf. PROG.: 1236.632
Progr. km: 52.000
Dist. prec.: 1.000
Dist. succ.: 1.000

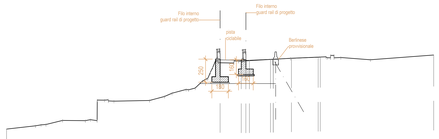

1:200

Qt. rif. 1224.000	
Distanze Terreno	[illegible]
Quote Terreno	[illegible]
Distanze Progetto	[illegible]
Dist. Parz. Progetto	2.30 [illegible] 2.28 2.28 2.90
Quote Progetto	[illegible]

RILEVATI	
RILEVATO	10.32 m²
SOVRASTRUTTURA STRADALE	
STRATO DI USURA	0.05 m
MISTA E/O	
CIMOSO	0.26 m²

SEZIONE N°: 54
Cf. PROG.: 1236.586
Progr. km: 53.000
Dist. prec.: 1.000
Dist. succ.: 1.000

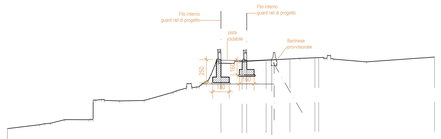

1:200

Qt. rif. 1224.000	
Distanze Terreno	[illegible]
Quote Terreno	[illegible]
Distanze Progetto	[illegible]
Dist. Parz. Progetto	2.30 [illegible] 2.11 2.59 2.72
Quote Progetto	[illegible]

RILEVATI	
RILEVATO	10.26 m²
SOVRASTRUTTURA STRADALE	
STRATO DI USURA	1.92 m
MISTA E/O	
CIMOSO	0.26 m²

SEZIONE N°: 55
Cf. PROG.: 1236.516
Progr. km: 54.000
Dist. prec.: 1.000
Dist. succ.: 1.000

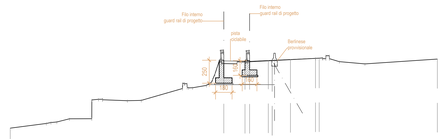

1:200

Qt. rif. 1224.000	
Distanze Terreno	[illegible]
Quote Terreno	[illegible]
Distanze Progetto	[illegible]
Dist. Parz. Progetto	2.30 [illegible] 2.04 1.41 2.72
Quote Progetto	[illegible]

RILEVATI	
RILEVATO	10.31 m²
SOVRASTRUTTURA STRADALE	
STRATO DI USURA	0.05 m
MISTA E/O	
CIMOSO	0.26 m²

SEZIONE N°: 56
Cf. PROG.: 1236.447
Progr. km: 55.000
Dist. prec.: 1.000
Dist. succ.: 1.000

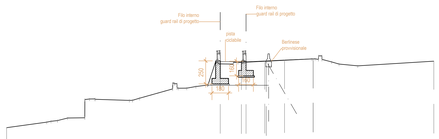

1:200

Qt. rif. 1224.000	
Distanze Terreno	[illegible]
Quote Terreno	[illegible]
Distanze Progetto	[illegible]
Dist. Parz. Progetto	2.30 [illegible] 2.04 2.15 3.18
Quote Progetto	[illegible]

RILEVATI	
RILEVATO	10.46 m²
SOVRASTRUTTURA STRADALE	
STRATO DI USURA	0.05 m
MISTA E/O	
CIMOSO	0.26 m²

SEZIONE N°: 57
Cf. PROG.: 1236.377
Progr. km: 56.000
Dist. prec.: 1.000
Dist. succ.: 1.000

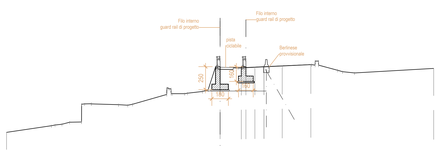

1:200

Qt. rif. 1224.000	
Distanze Terreno	[illegible]
Quote Terreno	[illegible]
Distanze Progetto	[illegible]
Dist. Parz. Progetto	2.30 [illegible] 2.97 3.11
Quote Progetto	[illegible]

RILEVATI	
RILEVATO	10.26 m²
SOVRASTRUTTURA STRADALE	
STRATO DI USURA	0.05 m
MISTA E/O	
CIMOSO	0.26 m²

SEZIONE N°: 58
Cf. PROG.: 1236.288
Progr. km: 57.000
Dist. prec.: 1.000
Dist. succ.: 1.000

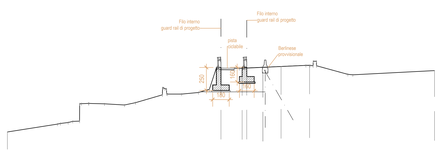

1:200

Qt. rif. 1224.000	
Distanze Terreno	[illegible]
Quote Terreno	[illegible]
Distanze Progetto	[illegible]
Dist. Parz. Progetto	2.30 [illegible] 3.73 3.10
Quote Progetto	[illegible]

RILEVATI	
RILEVATO	10.07 m²
SOVRASTRUTTURA STRADALE	
STRATO DI USURA	0.05 m
MISTA E/O	
CIMOSO	0.26 m²

SEZIONE N°: 59
Cf. PROG.: 1236.197
Progr. km: 58.000
Dist. prec.: 1.000
Dist. succ.: 1.000

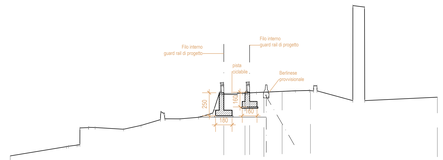

1:200

Qt. rif. 1226.000	
Distanze Terreno	[illegible]
Quote Terreno	[illegible]
Distanze Progetto	[illegible]
Dist. Parz. Progetto	2.30 [illegible] 3.53 3.08
Quote Progetto	[illegible]

RILEVATI	
RILEVATO	11.87 m²
SOVRASTRUTTURA STRADALE	
STRATO DI USURA	0.05 m
MISTA E/O	
CIMOSO	0.26 m²

SEZIONE N°: 60
Cf. PROG.: 1236.111
Progr. km: 59.000
Dist. prec.: 1.000
Dist. succ.: 1.000

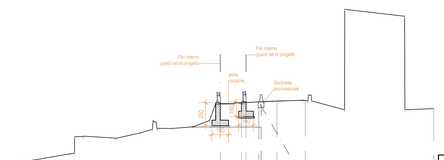

1:200

Qt. rif. 1227.000	
Distanze Terreno	[illegible]
Quote Terreno	[illegible]
Distanze Progetto	[illegible]
Dist. Parz. Progetto	2.30 [illegible] 3.36 3.08
Quote Progetto	[illegible]

RILEVATI	
RILEVATO	11.56 m²
SOVRASTRUTTURA STRADALE	
STRATO DI USURA	0.05 m
MISTA E/O	
CIMOSO	0.26 m²

SEZIONE N°: 61
Cf. PROG.: 1236.029
Progr. km: 60.000
Dist. prec.: 1.000
Dist. succ.: 0.682

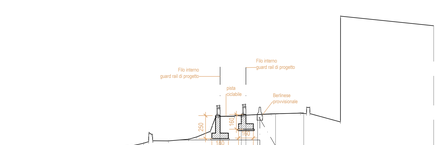

1:200

Qt. rif. 1227.000	
Distanze Terreno	[illegible]
Quote Terreno	[illegible]
Distanze Progetto	[illegible]
Dist. Parz. Progetto	2.30 [illegible] 3.22 3.36
Quote Progetto	[illegible]

RILEVATI	
RILEVATO	11.56 m²
SOVRASTRUTTURA STRADALE	
STRATO DI USURA	0.05 m
MISTA E/O	
CIMOSO	0.26 m²

SEZIONE N°: 62
Cf. PROG.: 1235.977
Progr. km: 60.682
Dist. prec.: 0.682

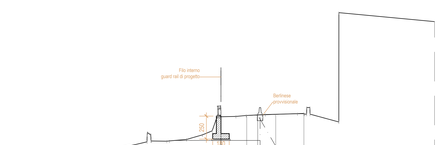

1:200

Qt. rif. 1227.000	
Distanze Terreno	[illegible]
Quote Terreno	[illegible]
Distanze Progetto	[illegible]
Dist. Parz. Progetto	3.15 [illegible] 3.36
Quote Progetto	[illegible]

Struttura Territoriale Veneto e Friuli Venezia Giulia
Via E. Millesimo16, 48 - 30173 Venezia Mestre T.[+39].041.2911411 - F.[+39].041.5317321
Pec anas.veneto@postacert.stradeanas.it - www.stradeanas.it
Anas S.p.A. - Gruppo Ferrovie dello Stato Italiane
Società con socio unico soggetta all'attività di direzione e coordinamento di Ferrovie dello Stato Italiane
Sede Legale: Via Monzambano, 10 - 00185 Roma T.[+39].06.44991 - F.[+39].06.4456224
Sede Legale: Via Monzambano, 10 - 00185 Roma T.[+39].06.44461 - F.[+39].06.4456224
Pec anas@postacert.stradeanas.it
Cap. Soc. Euro 2.269.892.000,00 Iscr. R.E.A. 1024951 P.IVA 02133681003 - C.F. 80208450587

S.S. n° 52 "Carnica"

Rettifica curva Piazza di Dosoledo. Curva a gomito in corrispondenza del restringimento di carreggiata (civ. 71 e 73). Possibile rettifica curva con probabile necessità di abbassamento della sede stradale in modo da consentire il raccordo con Via Risorgimento

PROGETTO DEFINITIVO

IL PROGETTISTA: *Ing. SUGLIA Vitantonio*	GRUPPO DI PROGETTAZIONE ESTERNO: SWS ENGINEERING SPA *Ing. CUCINO Paolo*
IL GEOLOGO: *Ing. Geol. PIETRANTONI Massimo*	VISTO: IL RESPONSABILE DEL PROCEDIMENTO *Ing. VASSALLO Umberto*
COORDINATORE PER LA SICUREZZA IN FASE DI PROGETTAZIONE: SWS ENGINEERING SPA *Ing. CUCINO Paolo*	DATA: *OTTOBRE 2022*

N. ELABORATO: 26

SEZIONI TRASVERSALI - OPERE DI SOSTEGNO TAV. 5 DI 5

CODICE PROGETTO / SIL		REVISIONE	SCALA:
NEMSVE00525	CODICE ELAB. T00OS00TRASZ07	A	1:200

REV.	DESCRIZIONE	DATA	REDATTO	VERIFICATO	APPROVATO
D					
C					
B					
A	Prima emissione	Ottobre 2022	D. Nave	V. Suglia	V. Suglia