



IMPIANTO AGROVOLTAICO DI PRODUZIONE DI ENERGIA DA FONTE SOLARE DENOMINATO IMPIANTO "SPOT26" DI POTENZA NOMINALE PARI A 10,55 MW, DA REALIZZARSI NEL COMUNE DI GUAGNANO (LE)

CONNESSIONE ALLA RTN TRAMITE REALIZZAZIONE DI UNA NUOVA CABINA DI CONSEGNA COLLEGATA IN ANTENNA DALLA FUTURA CABINA PRIMARIA AT/MT "CELLINO"

PROGETTO DEFINITIVO
Id AU 2V7IYQ2

Tav.:	Titolo:
10_01	Planimetria catastale con ubicazione dell'opera e con indicazione di diritti e servitù

Scala:	Formato Stampa:	Codice Identificatore Elaborato
Varie	A3	2V7IYQ2_ElaboratoGrafico_10_01

Progettazione:	Committente:
 Dott. Ing. Fabio CALCARELLA Via B. Ravenna, 14 - 73100 Lecce Mob. +39 340 9243575 fabio.calcarella@gmail.com Pec: fabio.calcarella@ingpec.eu	HEPV07 S.r.l. Via Alto Adige, 160 – 38121 Trento tel +39 0461 1732700 - fax +39 0461 1732799 e.mail: info@heliopolis.eu - pec: hepv07srl@pec.it
4IDEA S.r.l. Via G. Brunetti, 50 - 73019 Trepuzzi tel +39 0832 760144 pec 4ideasrl@pec.it info@studioideaassociati.it	

Data	Motivo della revisione:	Redatto:	Controllato:	Approvato:
Aprile 2022	Prima emissione	STC	FC	HEPV07 S.r.l.

Inquadramento su catastale QUADRO DI UNIONE

LEGENDA

Spot 26

— QUADRO DI UNIONE

476

CELLINO.SAN.MARCO

12

11

10

9

8

7

6

5

4

2

3

1

SAN DONACI

479

ERNOTICO

SQUINZANO

CAMPI SALENTINA

SAN PANCRAZIO SALENTINO


GUAGNANO

1:25.000



LEGENDA

Spot 26

 Area di impianto

Base

 Confini comunali

476

477

479

478

480

481

GUAGNANO FOGLIO 7

GUAGNANO



© Agenzia delle Entrate 2022

© Agenzia delle Entrate 2022

© Agenzia delle Entrate 2022







© Agenzia delle Entrate 2022

© Agenzia delle Entrate 2022

© Agenzia delle Entrate 2022

LEGENDA

Spot 26

-  Servitù aerea (2m+2m)
-  Pali linea aerea copia
-  Tracciato interrato-Area A
-  Tracciato aereo-Area A
-  Cabina di consegna-Area A
-  Area di impianto

Base

-  Confini comunali

SAN DONACI FOGLIO 37








GUAGNANO FOGLIO 8



Inquadramento su catastale -Tav. 03

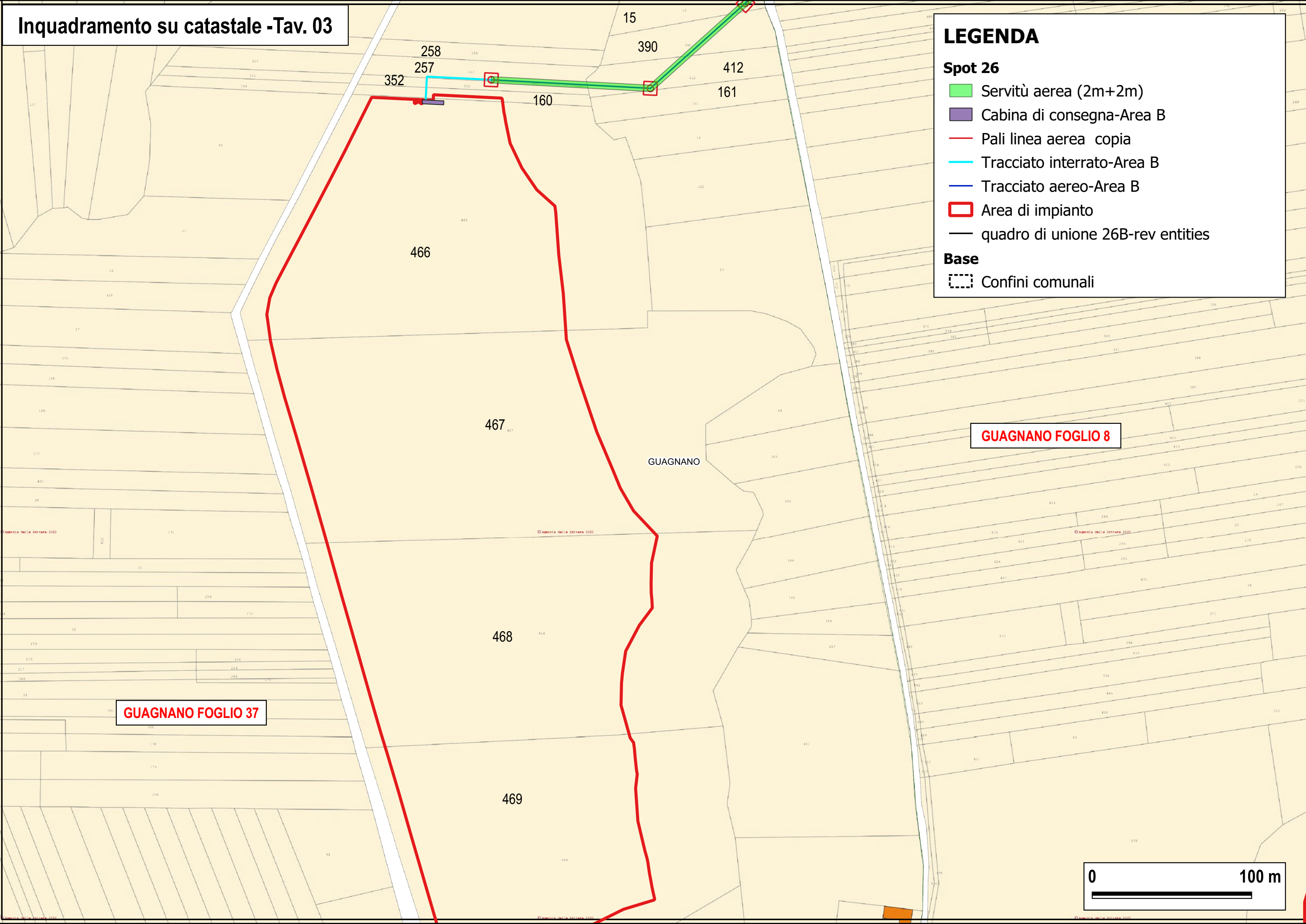
LEGENDA

Spot 26

-  Servitù aerea (2m+2m)
-  Cabina di consegna-Area B
-  Pali linea aerea copia
-  Tracciato interrato-Area B
-  Tracciato aereo-Area B
-  Area di impianto
-  quadro di unione 26B-rev entities


Base

-  Confini comunali



GUAGNANO FOGLIO 8




GUAGNANO FOGLIO 37



Inquadramento su catastale -Tav. 04

LEGENDA

Spot 26

-  Servitù aerea (2m+2m)
-  Tracciato aereo
-  Pali linea aerea

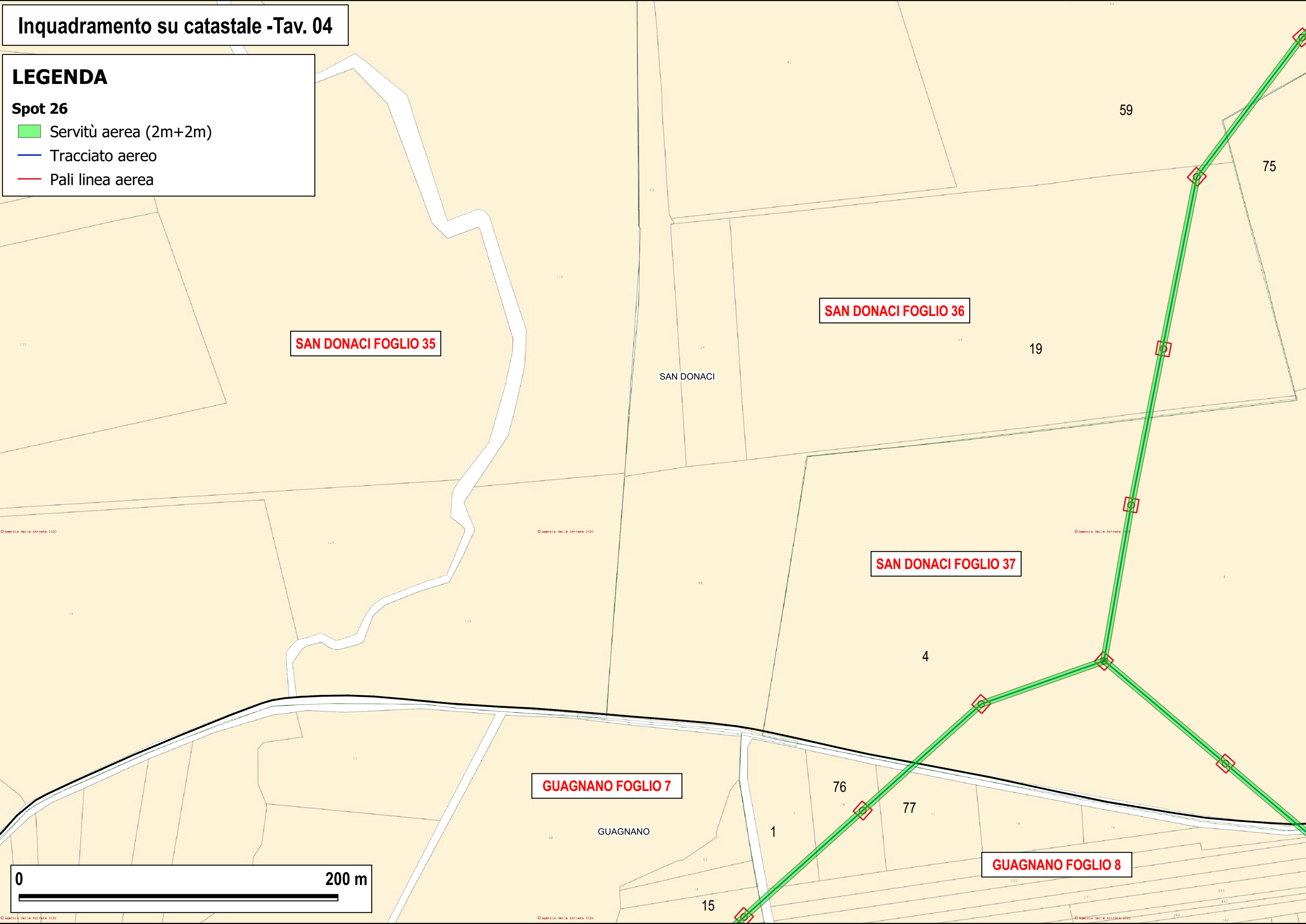
SAN DONACI FOGLIO 35

SAN DONACI FOGLIO 36

SAN DONACI FOGLIO 37

GUAGNANO FOGLIO 7

GUAGNANO FOGLIO 8



Inquadramento su catastale -Tav. 05

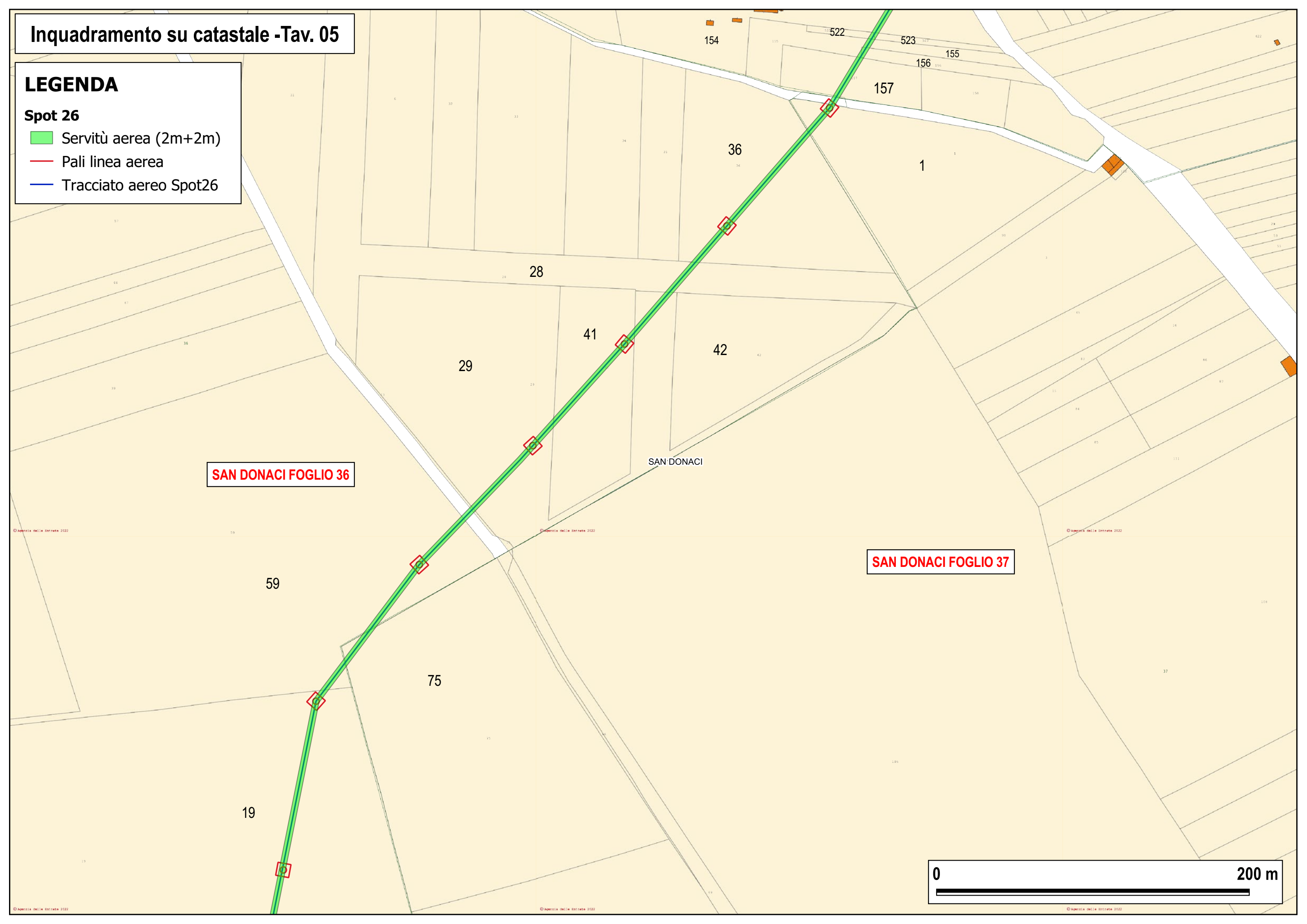

LEGENDA

Spot 26

- Servitù aerea (2m+2m)
- Pali linea aerea
- Tracciato aereo Spot26

SAN DONACI FOGLIO 36




SAN DONACI FOGLIO 37



Inquadramento su catastale -Tav. 06

LEGENDA

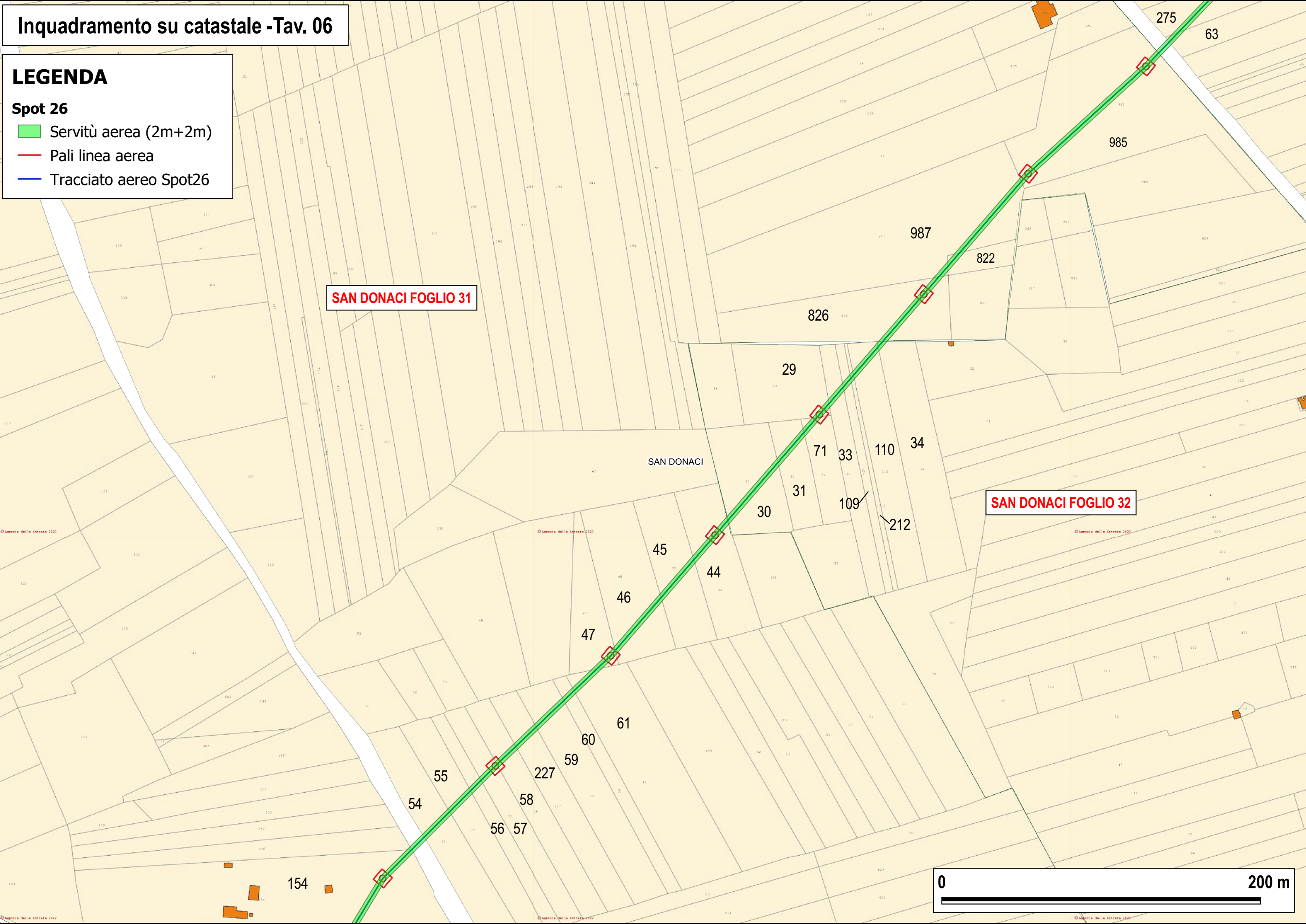

Spot 26

-  Servitù aerea (2m+2m)
-  Pali linea aerea
-  Tracciato aereo Spot26

SAN DONACI FOGLIO 31

SAN DONACI FOGLIO 32




SAN DONACI

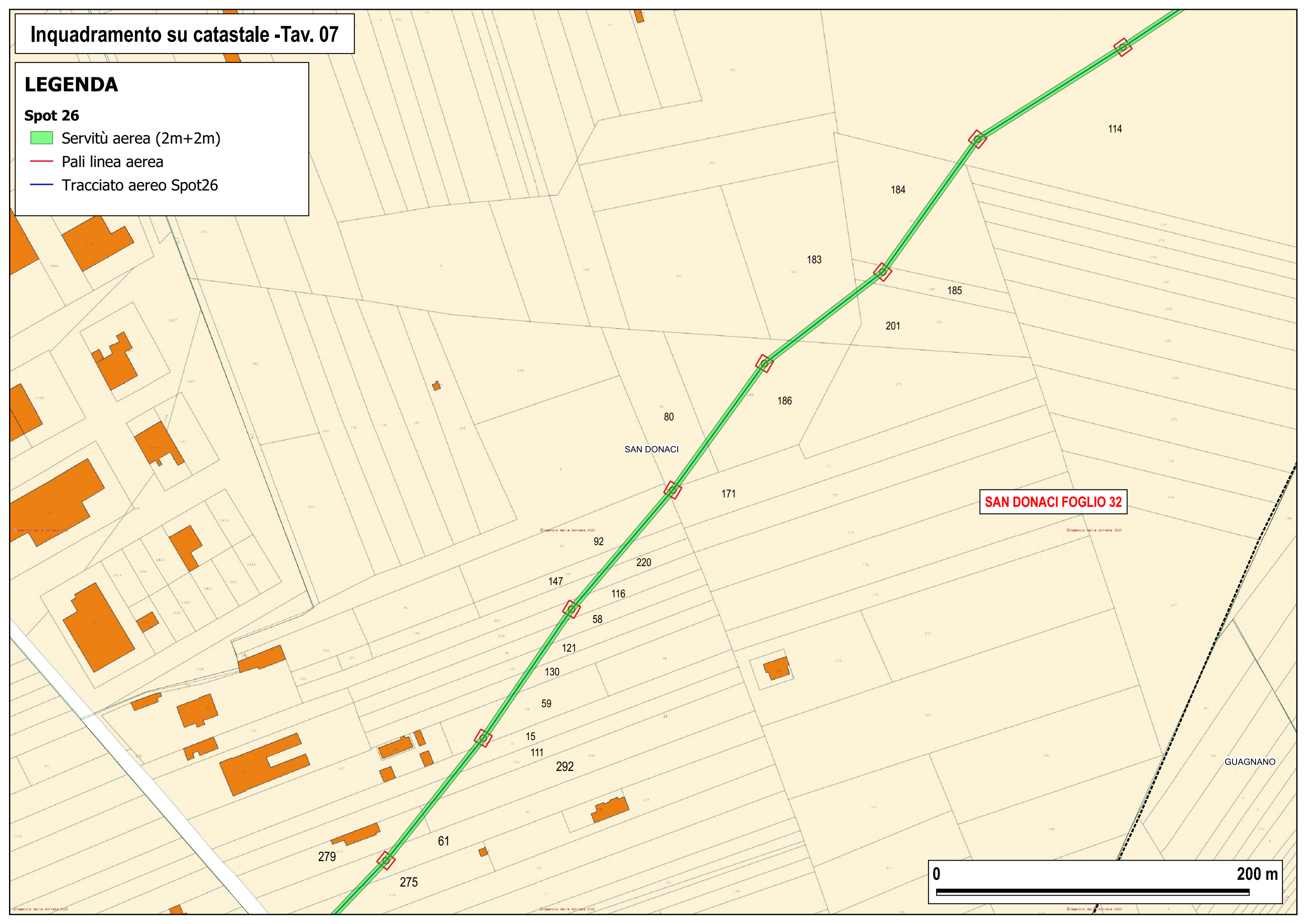


Inquadramento su catastale -Tav. 07

LEGENDA

Spot 26




-  Servitù aerea (2m+2m)
-  Pali linea aerea
-  Tracciato aereo Spot26



Inquadramento su catastale -Tav. 08

LEGENDA

Spot 26

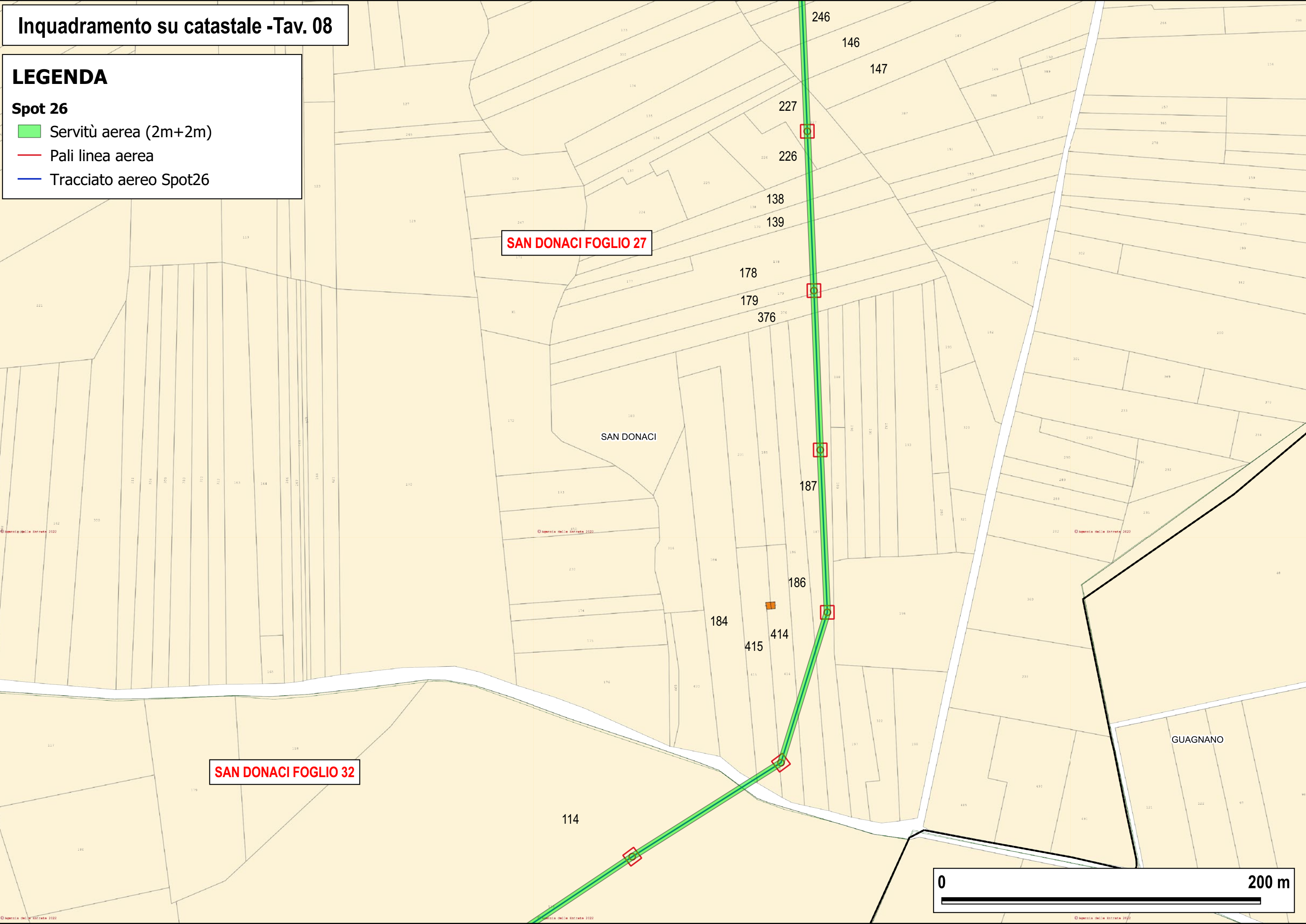
-  Servitù aerea (2m+2m)
-  Pali linea aerea
-  Tracciato aereo Spot26

SAN DONACI FOGLIO 27

SAN DONACI

SAN DONACI FOGLIO 32




GUAGNANO



Inquadramento su catastale -Tav. 09

LEGENDA

Spot 26

-  Servitù aerea (2m+2m)
-  Pali linea aerea
-  Tracciato aereo Spot26

SAN DONACI FOGLIO 13

SAN DONACI FOGLIO 32

SAN DONACI

GUAGNANO



© Agenzia della Entrata 2022

© Agenzia della Entrata 2022

© Agenzia della Entrata 2022

© Agenzia della Entrata 2022




© Agenzia della Entrata 2022

© Agenzia della Entrata 2022

Inquadramento su catastale -Tav. 10

LEGENDA

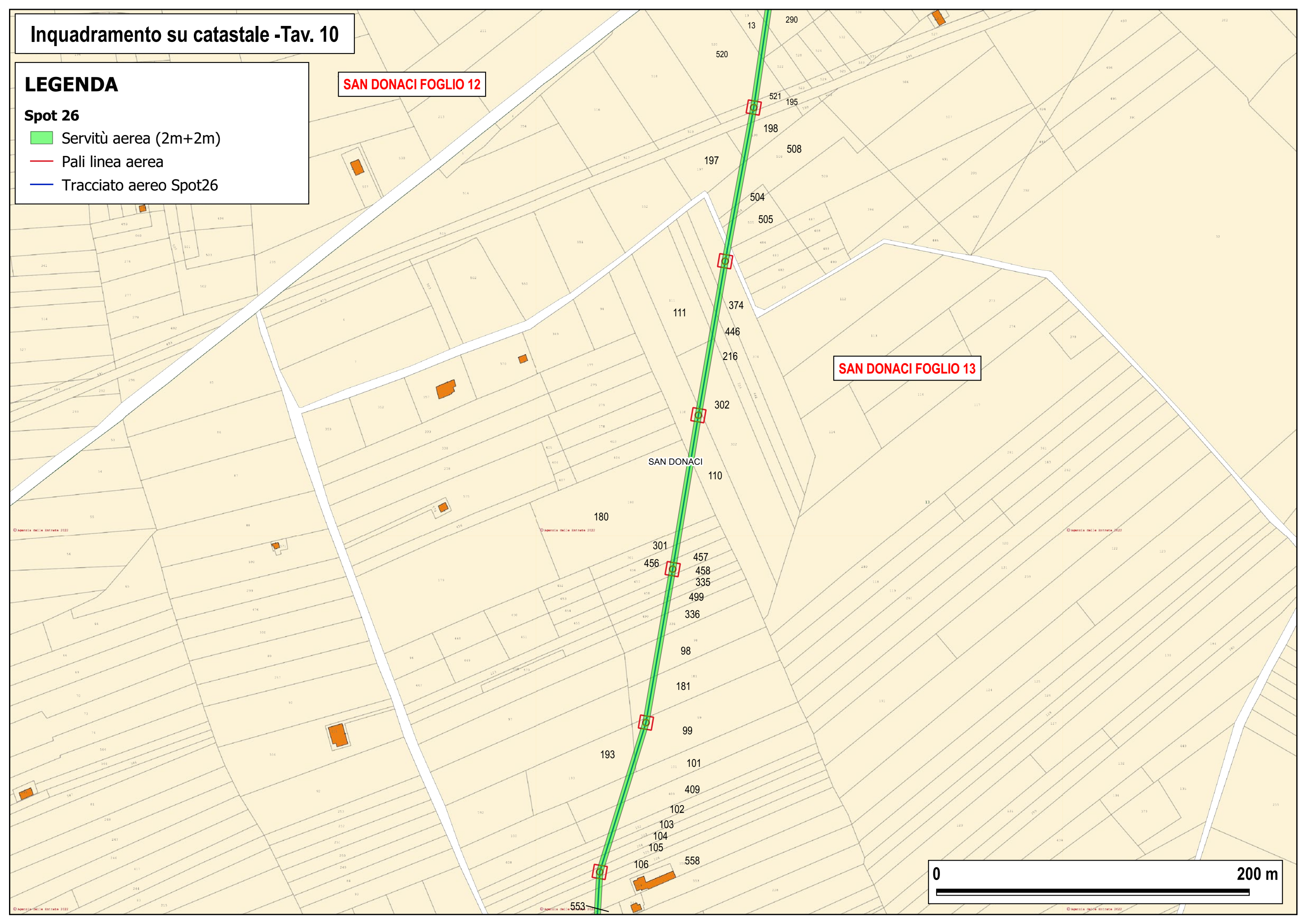
Spot 26

-  Servitù aerea (2m+2m)
-  Pali linea aerea
-  Tracciato aereo Spot26

SAN DONACI FOGLIO 12

SAN DONACI FOGLIO 13




SAN DONACI



Inquadramento su catastale -Tav. 11

LEGENDA

Spot 26

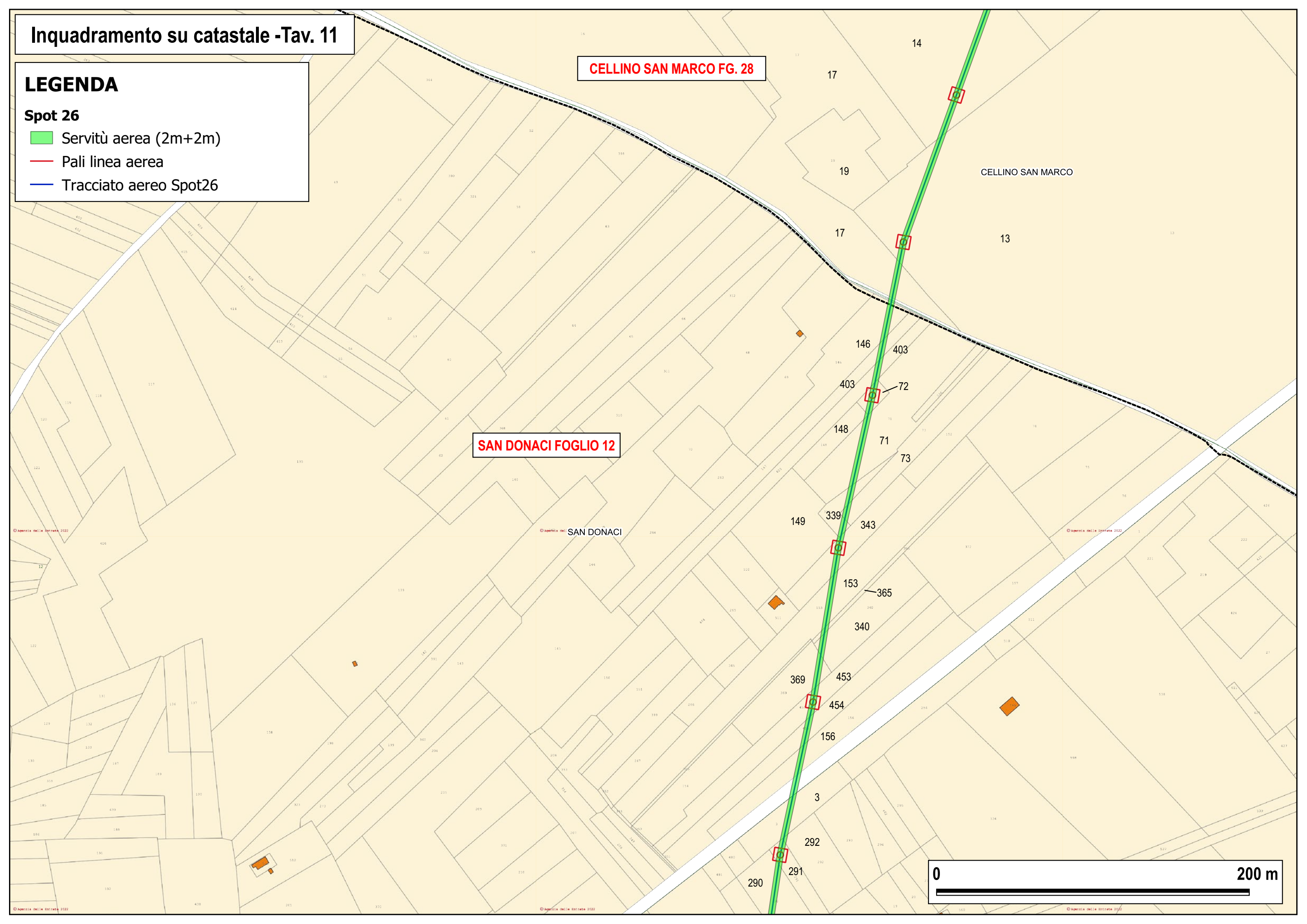
-  Servitù aerea (2m+2m)
-  Pali linea aerea
-  Tracciato aereo Spot26

CELLINO SAN MARCO FG. 28

SAN DONACI FOGLIO 12

CELLINO SAN MARCO

SAN DONACI



Inquadramento su catastale -Tav. 12

CELLINO SAN MARCO FG. 24

SAN DONACI FOGLIO 28

LEGENDA

Spot 26

- Servitù aerea (2m+2m)
- CP Cellino San Marco
- Pali linea aerea
- Tracciato aereo Spot26
- Tracciato interrato
- SE Cellino

