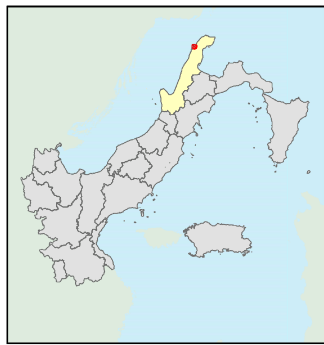









Centrale Termoelettrica  
 "Federico II" di Brindisi  
 Installazione di un nuovo sistema di  
 generazione vapore ausiliario di tipo elettrico

**LISTA DI CONTROLLO PER  
 LA VALUTAZIONE PRELIMINARE**

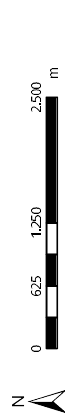
Allegato 4  
 Zone umide e foce dei fiumi  
 Scala: 1:50000



**Legenda**

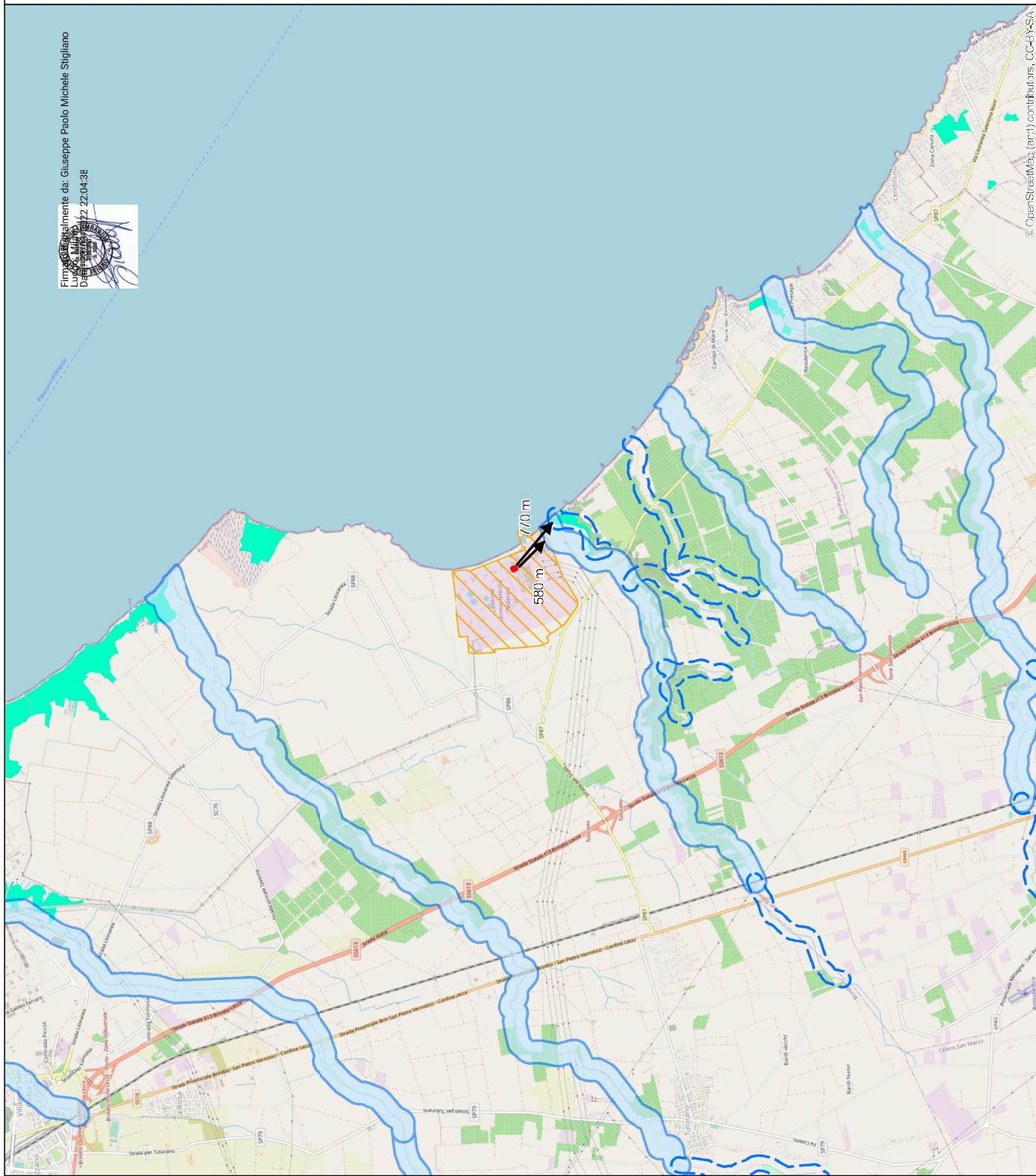
-  Nuovo sistema di generazione vapore ausiliario di tipo elettrico
-  Area di impianto
-  Aree di rispetto fiumi (ex art. 142, c.1, lett c) del D.Lgs. 42/2004)\*
-  Aree di rispetto fiumi (Reticolo idrografico di connessione della R.E.R)\*
-  Ulteriori contesti paesaggistici: aree umide\*

\*Fonte dati: Piano Paesaggistico Territoriale Regionale (PPTR) della Regione Puglia



Sistema di riferimento: WGS84 - UTM fuso 33 nord

Firma digitalmente da: Giuseppe Paolo Michele Stigliano  
 Luca Miliardi 22/22:04:38



© OpenStreetMap (art) contributors, CC-BY-SA