

PROGETTAZIONE:

DIREZIONE TECNICA

**U.O. Architettura, Ambiente e Territorio
Cantierizzazione e Interferenze Sottoservizi**





PROGETTO DEFINITIVO

**LINEA PALERMO – MESSINA. RADDOPPIO FIUMETORTO – CEFALU’
CASTELBUONO. TRATTA OGLIASTRILLO - CASTELBUONO**

Fermata Cefalù - Rampa di accesso alla galleria di sfollamento

Dossier di Censimento dei sottoservizi

COMMESSA	LOTTO	FASE	ENTE	TIPO DOC.	OPERA / DISCIPLINA	PROGR.	REV.
RS7B	00	D	53	RG	SI00000	001	A

Rev.	Descrizione	Redatto	Data	Verificato	Data	Approvato	Data	Autorizzato	Data
A	Emissione esecutiva	T. PENNA 	10-2022	D. MANNI 	10-2022	A. BARRECA 	10-2022	S. MACCARI 	10-2022

ITALFERR S.p.A.
U.O. Architettura Ambiente e Territorio
Cantierizzazione e Interferenze Sottoservizi
Dott. Ing. Stefano Macconi
Ordine degli Ingegneri della Provincia di Roma
n. A 19935



**LINEA PALERMO – MESSINA. RADDOPPIO FIUMETORTO –
CEFALU’ CASTELBUONO. TRATTA OGLIASTRILLO -
CASTELBUONO**
**Fermata Cefalù - Rampa di accesso alla galleria di
sfollamento**

**DOSSIER DI CENSIMENTO DEI
SOTTOSERVIZI**

PROGETTO	LOTTO	CODIFICA	DOCUMENTO	REV.	FOGLIO
RS7B	00	D 53 RG	SI0000 001	A	1 di 19

INDICE

1. **PREMESSA 2**
2. **ATTIVITA’ DI CENSIMENTO SOTTOSERVIZI..... 4**
3. **CENSIMENTO SOTTOSERVIZI – SCHEDE..... 7**

	LINEA PALERMO – MESSINA. RADDOPPIO FIUMETORTO – CEFALU’ CASTELBUONO. TRATTA OGLIASTRILLO - CASTELBUONO Fermata Cefalù - Rampa di accesso alla galleria di sfollamento					
DOSSIER DI CENSIMENTO DEI SOTTOSERVIZI	PROGETTO RS7B	LOTTO 00	CODIFICA D 53 RG	DOCUMENTO SI0000 001	REV. A	FOGLIO 2 di 19

1.PREMESSA

Il Progetto Definitivo della Rampa di sfollamento della Galleria di Cefalù è una delle opere che compongono la fermata sotterranea di Cefalù, nell’ambito del progetto della Linea Palermo-Messina, Tratta Cefalù - Ogliastrillo - Castelbuono”.

L’opera fa parte del più ampio progetto di raddoppio del tratto Fiumetorto – Cefalù - Castelbuono della linea ferroviaria Palermo-Messina, da realizzarsi nei Comuni di Termini Imerese, Campofelice di Roccella, Lascari, Cefalù, e Pollina; il progetto rientra negli strumenti di programmazione settoriale nazionale e regionale ed, in particolare, tra quelli della L. 443/2001 (c.d. Legge Obiettivo) e relativa delibera CIPE n. 121 del 21 dicembre 2001, negli interventi previsti dal Piano Generale Trasporti nonché nell’Accordo di Programma Quadro per il Trasporto Ferroviario, rientrante nell’ambito dell’Intesa Istituzionale di Programma sottoscritta tra il Governo e la Regione Siciliana in data 13 settembre 1999.

A seguito degli scambi intercorsi con la Committenza e il Comune di Cefalù si è proceduto allo sviluppo del Progetto Definitivo su indirizzo della Committenza e della delibera del Comune di Cefalù (N°48 del 24-03-2022)

Il progetto prevede la delocalizzazione dell’imbocco della citata rampa in un contesto meno urbanizzato situato a ridosso della via Pietrapollastra nella posizione mostrata nella figura 1 e 2 che seguono:



Figura 1– schema della soluzione condivisa con l’amministrazione comunale di Cefalù

L’opera in oggetto corre in posizione centrale e parallelamente alle due gallerie di linea, e mantiene le stesse funzioni rispetto alla soluzione precedente.

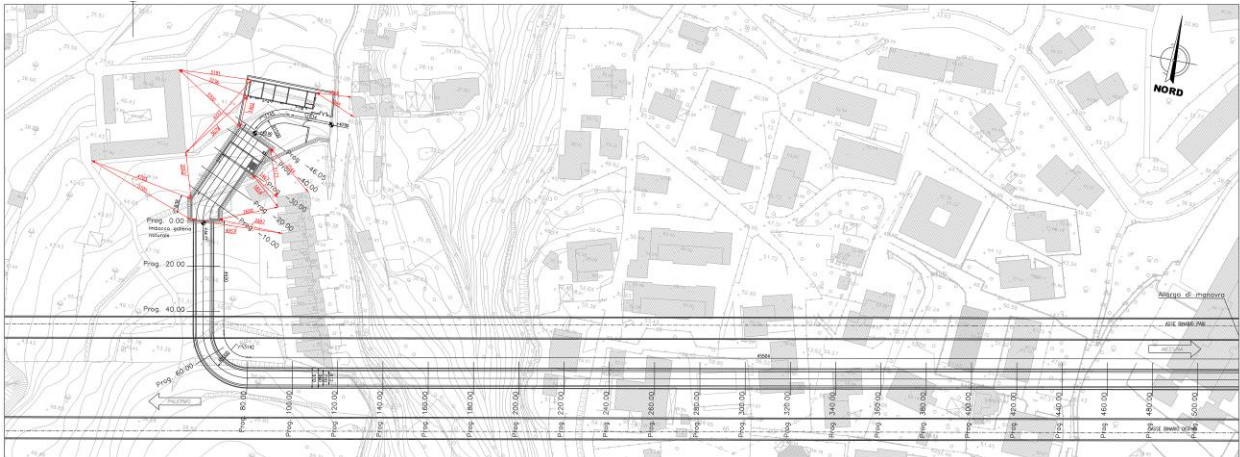


Figura 2– schema della soluzione condivisa con l’amministrazione comunale di Cefalù

2. ATTIVITA' DI CENSIMENTO SOTTOSERVIZI

Il presente documento illustra l'individuazione dei sottoservizi presenti nella zona oggetto dell'intervento.

Come prima attività, sono stati esaminati gli elaborati previsti in fase di Progetto Esecutivo "LINEA PALERMO – MESSINA. RADDOPPIO FIUMETORTO – CEFALU’ CASTELBUONO. TRATTA OGLIASTRILLO – CASTELBUONO". Successivamente è stato eseguito il sopralluogo in data 12/05/2022 per una ricognizione visiva delle varie utenze e sottoservizi.

Sulla base delle informazioni di cui sopra e considerando i principali gestori dei sottoservizi, è stata inviata agli enti territorialmente competenti una comunicazione PEC in data 08/09/2022 (con sollecito del 06/10/2022), il 22/09/2022 ed il 28/09/2022 con allegato uno stralcio planimetrico ed un file *.kmz con indicazione della zona d'intervento e chiedendo, alle società coinvolte, di inviarci le planimetrie dei sottoservizi di loro competenza che potrebbero interferire con il progetto.

Di seguito si riporta una tabella di sintesi degli enti contattati e dei relativi riscontri ricevuti:

ENTE	PEC richiesta censimento Italferr	RISCONTRO ENTE	SINTESI RISCONTRO/NOTE
REGIONE SICILIANA	08/09/2022 Sollecito il 06/10/2022	NESSUN RISCONTRO	--
PROVINCIA PALERMO – ARCHIVIO GENERALE	08/09/2022 Sollecito il 06/10/2022	NESSUN RISCONTRO	--
PROVINCIA PALERMO - INFRASTRUTTURE	08/09/2022 Sollecito il 06/10/2022	NESSUN RISCONTRO	--
COMUNE CEFALÙ	08/09/2022 Sollecito il 06/10/2022	NESSUN RISCONTRO	--
ANAS	08/09/2022 Sollecito il 06/10/2022	NESSUN RISCONTRO	--
TERNA	08/09/2022 Sollecito il 06/10/2022	NESSUN RISCONTRO	--
ENEL ENERGIA – E-DISTRIBUZIONE	08/09/2022 Sollecito il 06/10/2022	NESSUN RISCONTRO	Comunicazione Verbale non ufficiale da parte del Comune di Cefalù (PA). MT e BT lungo Via Pietropollastra. In attesa ufficializzazione Ente
ENI	08/09/2022	NESSUN	--



LINEA PALERMO – MESSINA. RADDOPPIO FIUMETORTO – CEFALU’ CASTELBUONO. TRATTA OGLIASTRILLO - CASTELBUONO
Fermata Cefalù - Rampa di accesso alla galleria di sfollamento

DOSSIER DI CENSIMENTO DEI SOTTOSERVIZI

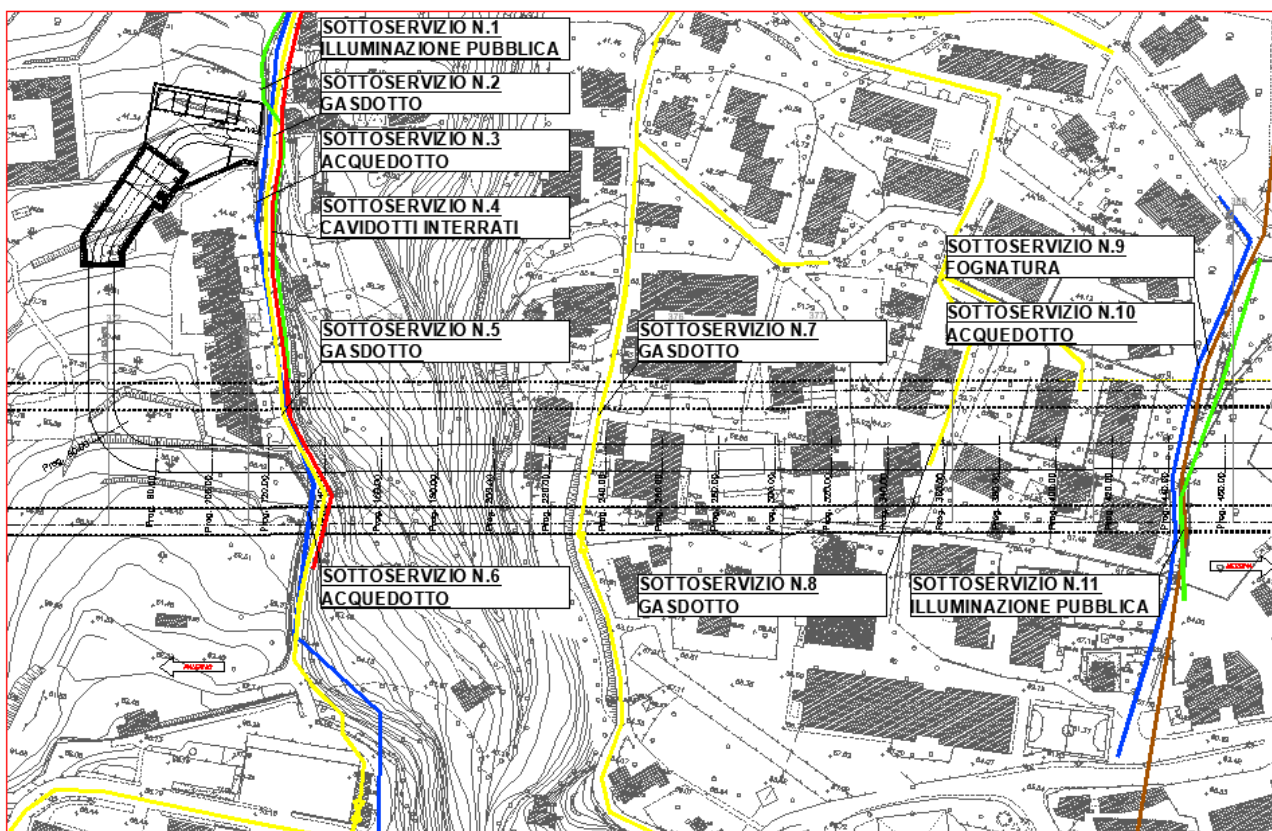
PROGETTO LOTTO CODIFICA DOCUMENTO REV. FOGLIO
 RS7B 00 D 53 RG SI0000 001 A 5 di 19

ENTE	PEC richiesta censimento Italferr	RISCONTRO ENTE	SINTESI RISCONTRO/NOTE
	Sollecito il 06/10/2022	RISCONTRO	
SNAM RETE GAS	08/09/2022	PEC: 14/09/2022	No sottoservizi
ITALGAS	08/09/2022 Sollecito il 06/10/2022	NESSUN RISCONTRO	--
2I RETE GAS	08/09/2022	PEC: 09/09/2022	No sottoservizi
CONSORZIO SIMEGAS	08/09/2022 Sollecito il 06/10/2022	PEC: 17/10/2022	Condotta gas in MP DN 80, lungo la via Pietrapollastra
TIM	08/09/2022 Sollecito il 06/10/2022	NESSUN RISCONTRO	--
WIND/3	08/09/2022	PEC: 13/09/2022	No sottoservizi
FASTWEB	08/09/2022 Sollecito il 06/10/2022	NESSUN RISCONTRO	--
VODAFONE	08/09/2022 Sollecito il 06/10/2022	NESSUN RISCONTRO	--
OPEN FIBER	08/09/2022 Sollecito il 06/10/2022	NESSUN RISCONTRO	--
INFRATEL	08/09/2022	PEC: 03/10/2022	No sottoservizi
POSTE ITALIANE	08/09/2022 Sollecito il 06/10/2022	NESSUN RISCONTRO	--
CONSORZIO DI BONIFICA PALERMO	08/09/2022 Sollecito il 06/10/2022	NESSUN RISCONTRO	--
AMAP S.P.A.	22/09/2022 Sollecito il 19/10/2022	PEC: 25/10/2022	Infrastrutture idriche adiacenti all'area di intervento. Infrastrutture fognarie potrebbero essere presenti.
CITY GREEN LIGHT	28/09/2022	PEC: 28/09/2022	IP aerea lungo Via Pietrapollastra. Sostegni 8 metri fuori terra a 24 metri di interdistanza.

In definitiva, di seguito si riporta una tabella riassuntiva con tutti i sottoservizi censiti a seguito della lista presente negli elaborati di progetto esecutivo e a seguito del sopralluogo:

N.	PK RAMP	PK P.E.	TIPOLOGIA	POSIZ.	ENTE
1	Accesso rampa	-	Parallelismo	Aereo	City Green Light – Illuminazione Pubblica
2	Accesso rampa	-	Parallelismo	Interrato	Consorzio Simegas
3	Accesso rampa	-	Parallelismo	Interrato	Amap S.p.A. (EX APS) – Acquedotto
4	Accesso rampa	-	Parallelismo	Interrato	N.D. – Cavidotti interrati
5	0+135	65+502	Attraversamento	Interrato	Consorzio Simegas
6	0+135	65+503	Attraversamento	Interrato	Amap S.p.A. (EX APS) – Acquedotto
7	0+235	65+621	Attraversamento	Interrato	Consorzio Simegas
8	0+235	65+621	Attraversamento	Interrato	Amap S.p.A. - Acquedotto
9	0+358	65+745	Attraversamento	Interrato	Consorzio Simegas
10	0+442	65+838	Attraversamento	Interrato	Comune di Cefalù – Fognatura
11	0+444	65+838	Attraversamento	Interrato	Amap S.p.A. (EX APS) – Acquedotto
12	0+446	65+830	Attraversamento	Interrato	City Green Light – Illuminazione Pubblica

3.CENSIMENTO SOTTOSERVIZI – SCHEDE



In definitiva, di seguito si riporta una tabella riassuntiva con tutti i sottoservizi censiti a seguito della lista presente negli elaborati di progetto esecutivo e a seguito del sopralluogo:



LINEA PALERMO – MESSINA. RADDOPPIO FIUMETORTO –
CEFALU' CASTELBUONO. TRATTA OGIASTRILLO -
CASTELBUONO
Fermata Cefalù - Rampa di accesso alla galleria di
sfollamento

DOSSIER DI CENSIMENTO DEI
SOTTOSERVIZI

PROGETTO	LOTTO	CODIFICA	DOCUMENTO	REV.	FOGLIO
RS7B	00	D 53 RG	SI0000 001	A	8 di 19

SOTTOSERVIZIO N° 1


Tipologia: ILLUMINAZIONE PUBBLICA

Note: Attraversamento aereo Illuminazione Pubblica

Ubicazione: Rampa di accesso alla galleria di Sfollamento
Comune di Cefalù (PA) – Via Pietrapollastra

Titolare del servizio interferente: City Green Light

Documenti reperiti: Sopralluogo in data 12/05/2022 – PEC del 19/10/2022



SOTTOSERVIZIO N° 2

Tipologia: GASDOTTO

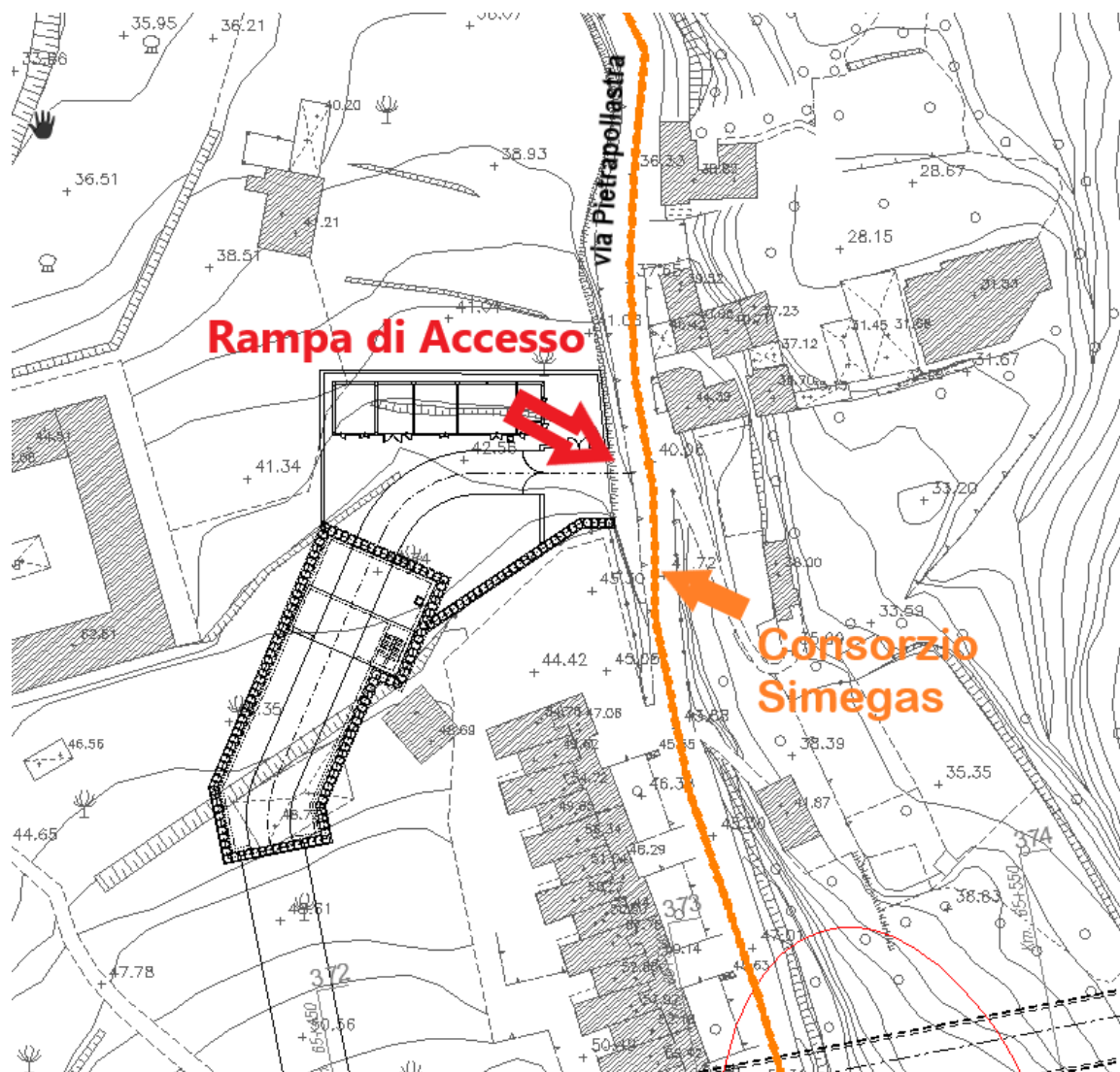
Note: Parallelismo

Ubicazione: Rampa di accesso alla galleria di Sfollamento
Comune di Cefalù (PA) – Via Pietrapollastra

Titolare del servizio interferente: Consorzio Simegas

Documenti reperiti: Elaborato Progetto esecutivo RS2P20EZZP7SI0000004B – PEC del 17/10/2022

STRALCIO:



SOTTOSERVIZIO N° 3

Tipologia: ACQUEDOTTO

Note: Parallelismo

Ubicazione: Rampa di accesso alla galleria di Sffollamento
Comune di Cefalù (PA) – Via Pietrapollastra

Titolare del servizio interferente: Amap S.p.A. – EX A.P.S.

Documenti reperiti: PEC del 25/10/2022





LINEA PALERMO – MESSINA. RADDOPPIO FIUMETORTO –
CEFALU' CASTELBUONO. TRATTA OGLIASTRILLO -
CASTELBUONO
Fermata Cefalù - Rampa di accesso alla galleria di
sfollamento

DOSSIER DI CENSIMENTO DEI
SOTTOSERVIZI

PROGETTO	LOTTO	CODIFICA	DOCUMENTO	REV.	FOGLIO
RS7B	00	D 53 RG	SI0000 001	A	11 di 19

SOTTOSERVIZIO N° 4

Tipologia: ELETTRDOTTO

Note: Parallelismo: Cavidotto interrato BT e MT

Ubicazione: Rampa di accesso alla galleria di Sfollamento
Comune di Cefalù (PA) – Via Pietrapollastra

Titolare del servizio interferente: N.D.

Documenti reperiti: Sopralluogo in data 12/05/2022

Comunicazione Verbale non ufficiale da parte del Comunale di Cefalù (PA). In attesa ufficializzazione da parte dell'Ente.



SOTTOSERVIZIO N° 5

Tipologia: GASDOTTO

Note: Attraversamento

Ubicazione: Rampa di accesso alla galleria di Sffollamento PK 0+135. Pk Galleria 65+502

Comune di Cefalù (PA) – Via Pietrapollastra

Titolare del servizio interferente: Consorzio Simegas

Documenti reperiti: Elaborato Progetto esecutivo RS2P20EZZP7SI0000004B - PEC del 17/10/2022

STRALCIO:





LINEA PALERMO – MESSINA. RADDOPPIO FIUMETORTO –
CEFALU' CASTELBUONO. TRATTA OGLIASTRILLO -
CASTELBUONO
Fermata Cefalù - Rampa di accesso alla galleria di
sfollamento

DOSSIER DI CENSIMENTO DEI
SOTTOSERVIZI

PROGETTO	LOTTO	CODIFICA	DOCUMENTO	REV.	FOGLIO
RS7B	00	D 53 RG	SI0000 001	A	13 di 19

SOTTOSERVIZIO N° 6

Tipologia: ACQUEDOTTO

Note: Attraversamento

Ubicazione: Rampa di accesso alla galleria di Sffollamento PK 0+135. Pk Galleria 65+503
Comune di Cefalù (PA) – Via Pietrapollastra

Titolare del servizio interferente: Amap S.p.A. – EX A.P.S.

Documenti reperiti: PEC del 25/10/2022





LINEA PALERMO – MESSINA. RADDOPPIO FIUMETORTO –
CEFALU' CASTELBUONO. TRATTA OGIASTRILLO -
CASTELBUONO
Fermata Cefalù - Rampa di accesso alla galleria di
sfollamento

DOSSIER DI CENSIMENTO DEI
SOTTOSERVIZI

PROGETTO	LOTTO	CODIFICA	DOCUMENTO	REV.	FOGLIO
RS7B	00	D 53 RG	SI0000 001	A	14 di 19

SOTTOSERVIZIO N° 7

Tipologia: GASDOTTO

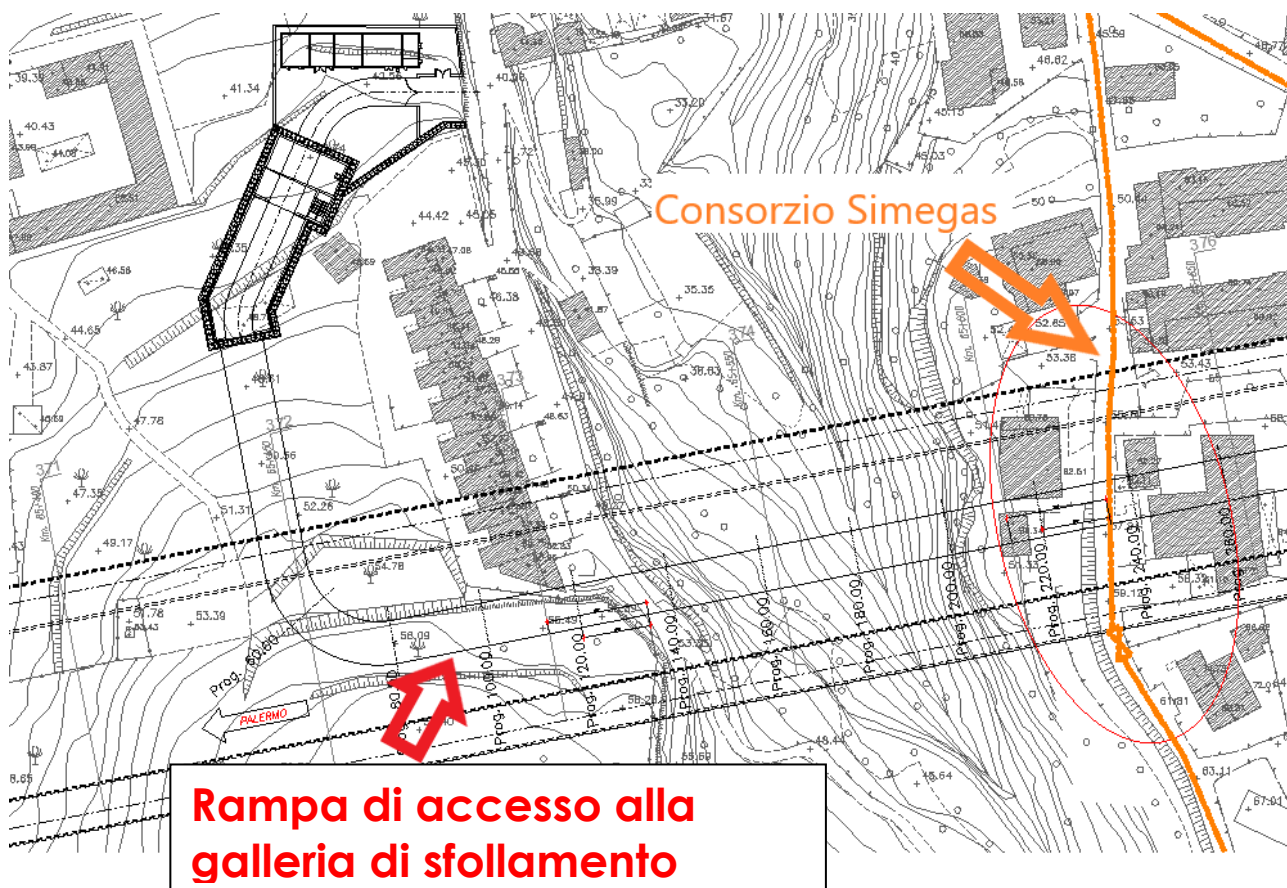
Note: Attraversamento

Ubicazione: Rampa di accesso alla galleria di Sfollamento PK 0+235. Pk Galleria 65+621
Comune di Cefalù (PA) – Via dei Mulini

Titolare del servizio interferente: Consorzio Simegas

Documenti reperiti: Elaborato Progetto esecutivo RS2P20EZZP7SI0000004B

STRALCIO:



SOTTOSERVIZIO N° 8

Tipologia: ACQUEDOTTO

Note: Attraversamento

Ubicazione: Rampa di accesso alla galleria di Sfollamento PK 0+235. Pk Galleria 65+621
Comune di Cefalù (PA) – Via dei Mulini

Titolare del servizio interferente: Amap S.p.A.

Documenti reperiti: PEC del 25/10/2022



SOTTOSERVIZIO N° 9

Tipologia: GASDOTTO

Note: Attraversamento

Ubicazione: Rampa di accesso alla galleria di Sfollamento PK 0+358 Pk Galleria 65+745.

Comune di Cefalù (PA) – Complesso residenziale via Marie Curie

Titolare del servizio interferente: Consorzio Simegas

Documenti reperiti: Elaborato Progetto esecutivo RS2P20EZZP7SI0000005B

STRALCIO:



SOTTOSERVIZIO N° 10

Tipologia: FOGNATURA

Note: Attraversamento.

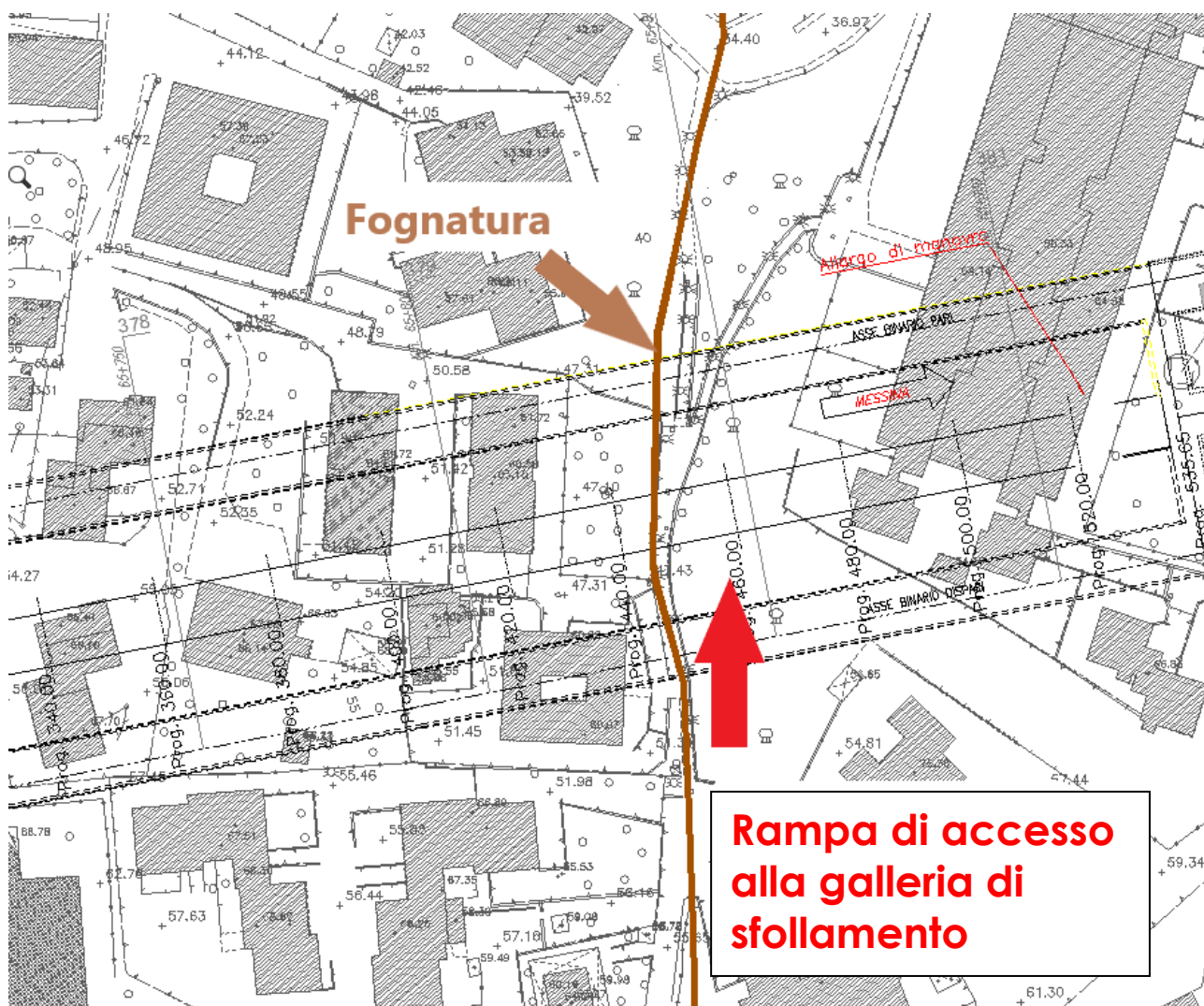
Dai sopralluoghi effettuati, non si riesce a desumere il diametro della condotta mentre la profondità di interramento, varia fino a 5 mt dal p.c.

Ubicazione: Rampa di accesso alla galleria di Sffollamento PK 0+442 Pk Galleria 65+838.
Comune di Cefalù (PA)

Titolare del servizio interferente: Comune di Cefalù

Documenti reperiti: Elaborati Progetto esecutivo RS2P20EZZP7SI0000005B e RS2P20EZZSHSI0000003B

STRALCIO:



SOTTOSERVIZIO N° 11

Tipologia: ACQUEDOTTO

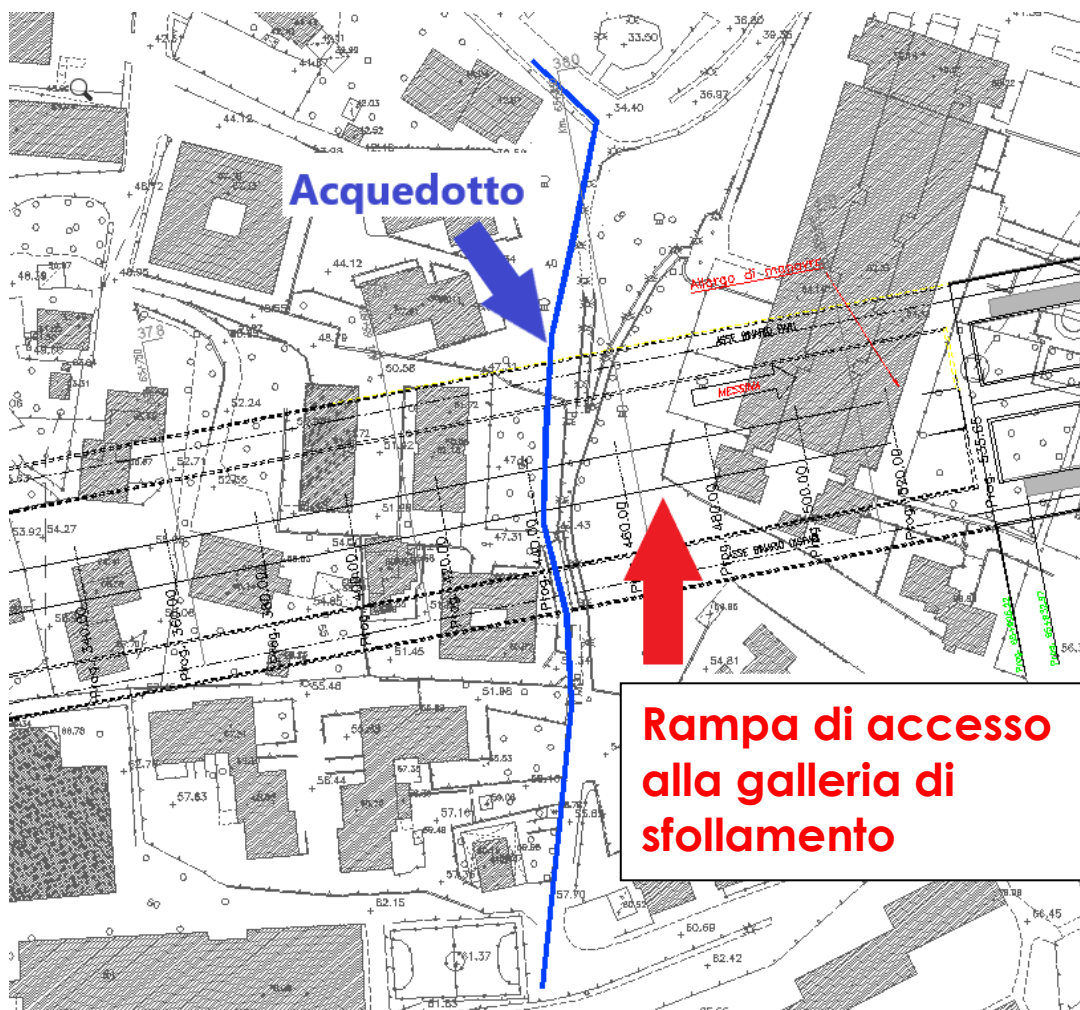
Note: Attraversamento

Ubicazione: Rampa di accesso alla galleria di Sfollamento PK 0+444. Pk Galleria 65+838
Comune di Cefalù (PA)

Titolare del servizio interferente: Amap S.p.A. (EX APS)

Documenti reperiti: Elaborati Progetto esecutivo RS2P20EZZP7SI0000005B e
RS2P20EZZSHSI0000004B

STRALCIO:



SOTTOSERVIZIO N° 12

Tipologia: ILLUMINAZIONE PUBBLICA

Note: Attraversamento

Ubicazione: Rampa di accesso alla galleria di Sffollamento PK 0+446 Pk Galleria 65+838.
Comune di Cefalù (PA) – Zona Carbone

Titolare del servizio interferente: City Green Light

Documenti reperiti: Elaborati Progetto Esecutivo RS2P20EZZP7SI0000005Be
RS2P20EZZSHSI0000002B

STRALCIO:

