

01 MOSAICO PRG COMUNALI
1:20.000



LEGENDA
 SS268 - Tracciato di progetto
 Vasche di laminazione
 Espropri 2017
 Espropri 2021

COMUNE DI CERCOLA
 ZONE PRG
 Zona Agricola

COMUNE DI SANT'ANASTASIA
ATTUAZIONE DEL PIANO REGOLATORE GENERALE ()**
 Zona territoriale omogenea non attuata
PIANO REGOLATORE GENERALE VIGENTE ()**

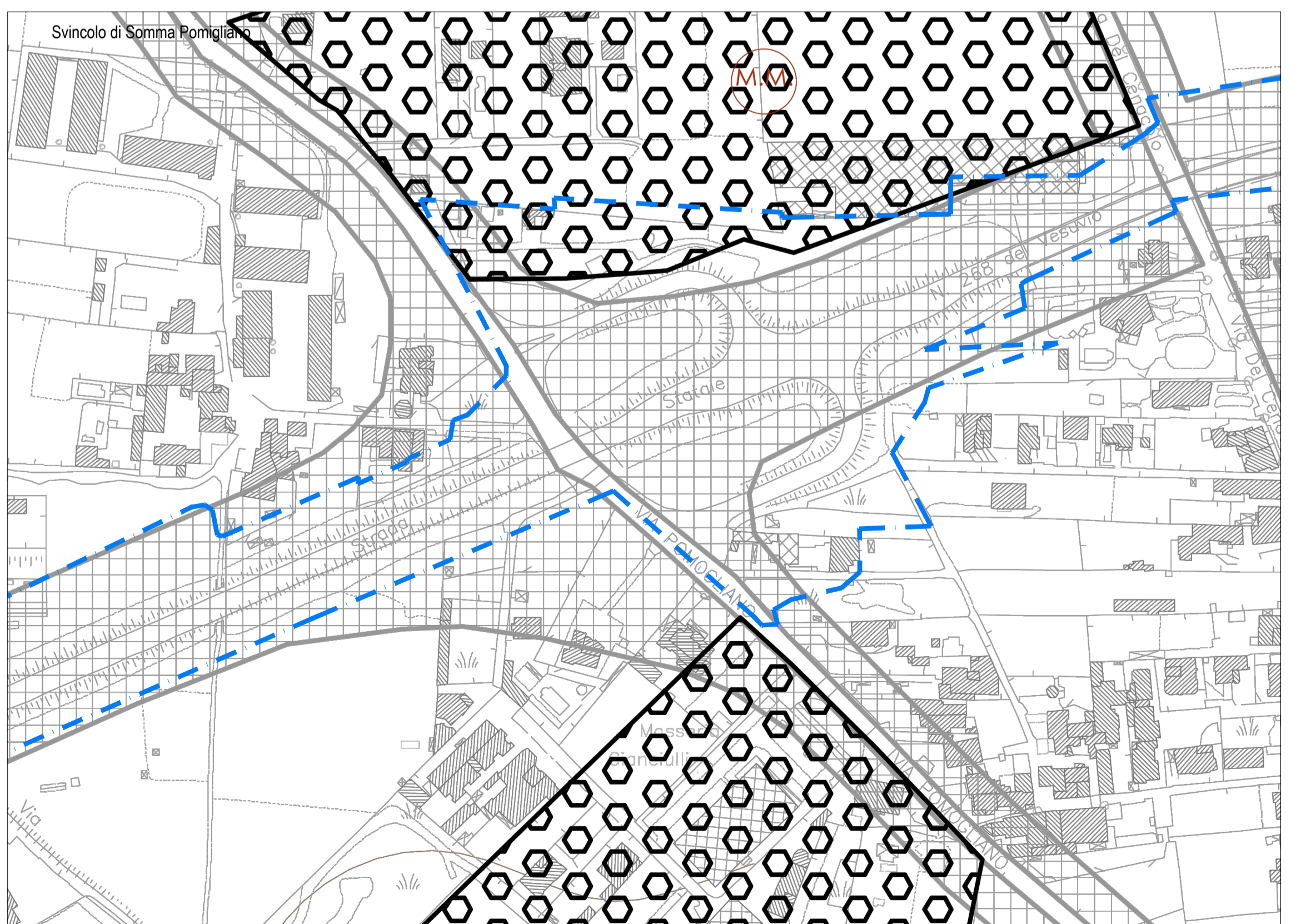
A - RESIDENZIALE STORICA	F4 - VERDE DI RISPETTO
B2 - RESIDENZIALE DI RECUPERO	F5 - AREA CIMITERIALE
B1 - RESIDENZIALE SATURA	F6 - VERDE PRIVATO VINCOLATO
B3-1/2/3 - RESIDENZIALE DI COMPLETAMENTO	E - AGRICOLA
B4 - RESIDENZIALE AGRICOLA SATURA	H - AGRICOLA - FORESTALE
C1 - RESIDENZIALE DI PROGETTO	M.A. - Mercato Ambulante
C2 - 167 ESISTENTE	P - Parcheggio
C2-167 - EDILIZIA ECONOMICA E POPOLARE	P.V. - PARCO VESUVIO
D1 - ATTREZZATURE DI INIZIATIVA PRIVATA	P.C. - PROTEZIONE CIVILE
D2 - ARTIGIANALE DI INIZIATIVA PRIVATA	VIABILITA
D3 - AGRO - INDUSTRIALE DI INIZIATIVA PRIVATA	ZONA NON NORMATA
D4 - COMMERCIALE E ARTIGIANALE DI INIZIATIVA PRIVATA	
D5 - ARTIGIANALE DI INIZIATIVA PUBBLICA	
D6 - CENTRO COMMERCIALE	
D7 - SEDI ESISTENTI DI ATTIVITA PRODUTTIVE	
D8 - PRODUTTIVA DI INIZIATIVA PUBBLICA/PRIVATA	
F1 - ATTREZZATURE DI PROGETTO	
F2 - ATTREZZATURE RELIGIOSE	
F3 - ATTREZZATURE DI INTERESSE COLLETTIVO	

COMUNE DI POLLENA TROCCHIA
 ZONE PRG
 D(I) INSEDIAMENTI PRODUTTIVI (PIP)
 ASSI DI SCORRIMENTO VELOCI
 E(AGRICOLA)

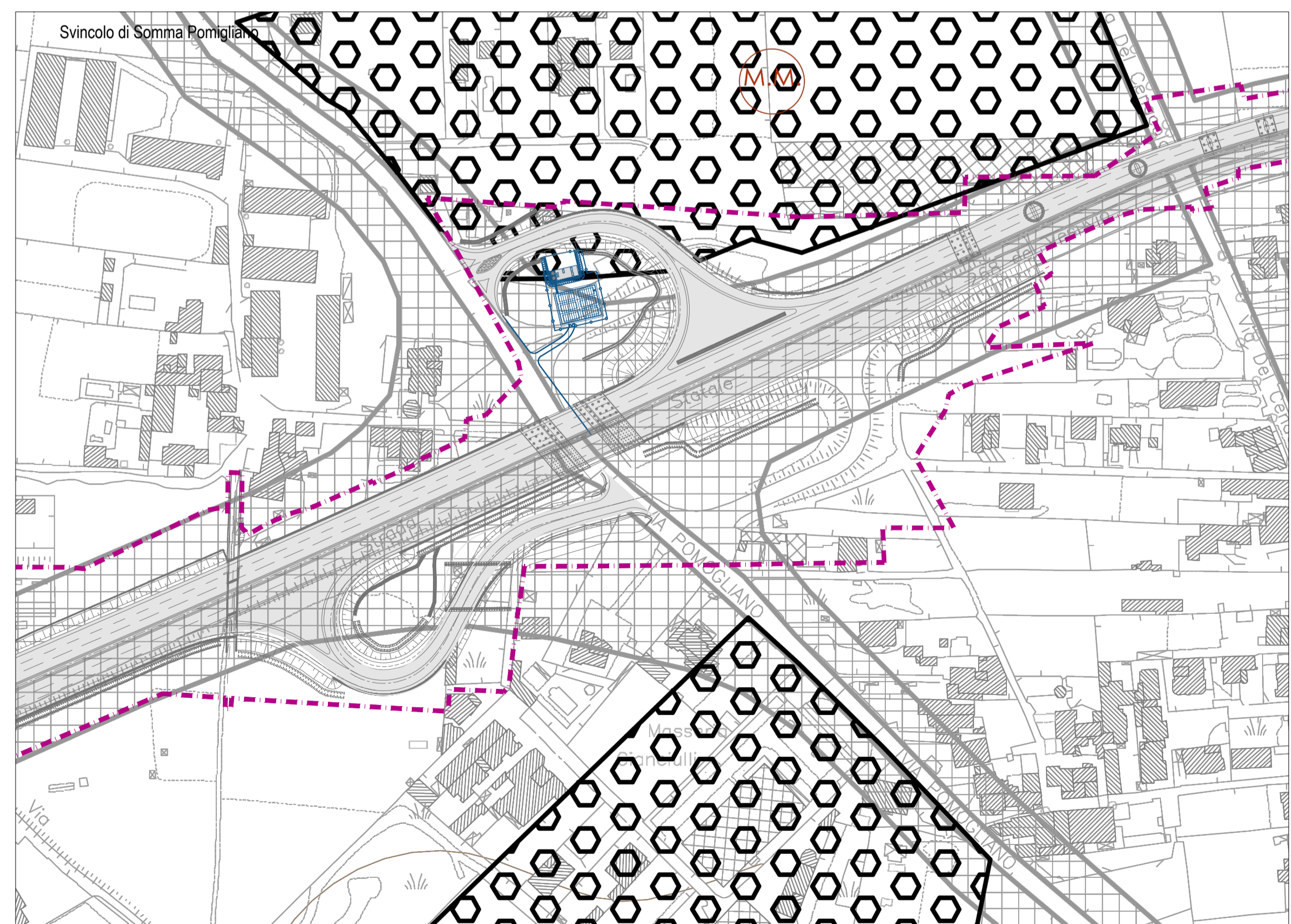
COMUNE DI SOMMA VESUVIANA
 ZONE PRG
 Impianti produttivi
 Agricola comune
 Di rispetto cimiteriale e stradale

Svincolo di Somma Vesuviana - Sovrapposizione con PRG

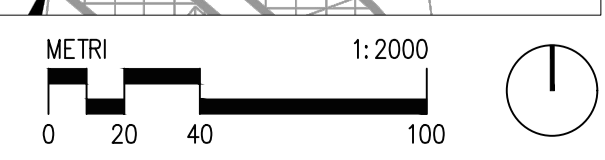
Progetto 2017	Progetto 2021
5.514,61mq	5.030,18 mq
6.709,68 mq	9.289,91 mq
34.514,90 mq	38.102,45 mq



02 PLANIMETRIA PD ESPROPRI 2017
1:2.000



03 PLANIMETRIA PD ESPROPRI 2021
1:2.000



Sanas
 GRUPPO FS ITALIANE DIREZIONE PROGETTAZIONE E REALIZZAZIONE LAVORI

Raddoppio da due a quattro corsie della variante alla S.S.268 "del Vesuvio" Tratto dal Km 0+000 al Km 7+750 - 2° lotto 1° stralcio

PROGETTO DEFINITIVO

PROGETTAZIONE:
RINA **AMBERG ENGINEERING** **ETAGONS S.p.A.** **cdB** **LAND**

PROGETTISTI:
 Ing. Andrea Del Grosso
 Ordine Ing. Genova n. 3611
 Ing. Tommaso Di Bari
 Ordine Ing. Taranto n. 1083
 Ing. Vito Capotorto
 Ordine Ing. Taranto n. 1080
 Arch. Andreas Kipar
 Ordine Arch. Milano n.13359 - Progettista e Direttore Tecnico LAND Italia Srl
 Ing. Primo Stasi
 Ordine Ing. Lecce n. 842

IL RESPONSABILE dell'Integrazione tra le varie discipline specialistiche:
 Ing. Alessandro Aiotta
 Ordine Ing. Genova n. 79954

Visto: IL RESPONSABILE DEL PROCEDIMENTO:
 Ing. Giovanni Guarino

IL GEOLOGO:
 Dott. Geol. Roberto Pedone
 Ordine Geologi della Liguria n. 183

Ambiente
 Studio Preliminare Ambientale
 Stralci dei piani territoriali e di settore_PRG Comunale

CODICE PROGETTO	NOME FILE	REVISIONE	SCALA:
DPN/A0281	T00IA04AMBCT04_A	A	1:1.000
LIV. PROG.	CODICE ELAB.		
D 21	T00IA04AMBCT04		
PROGETTO			
A	EMISSIONE	10.2022	SF SM AK
REV.	DESCRIZIONE	DATA	REDATTO VERIFICATO APPROVATO