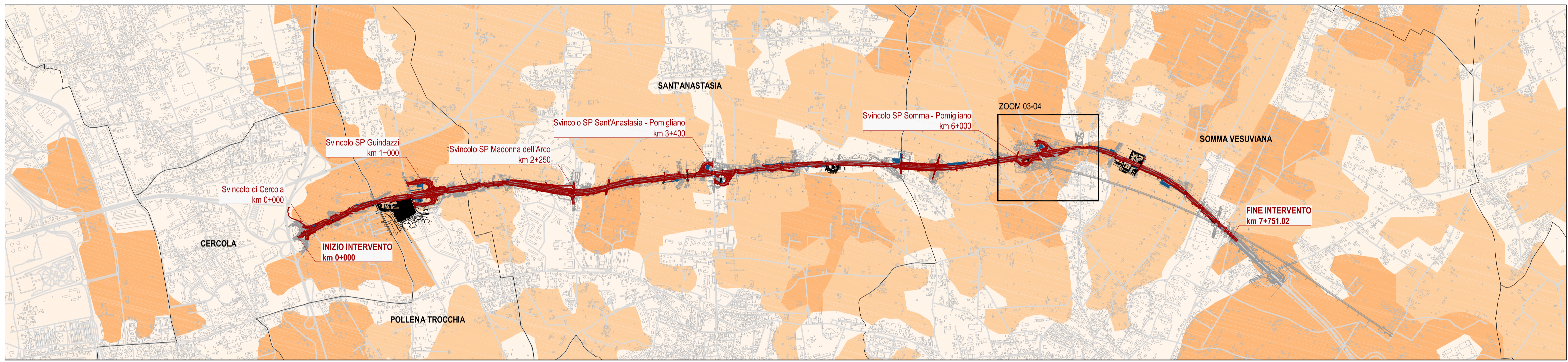
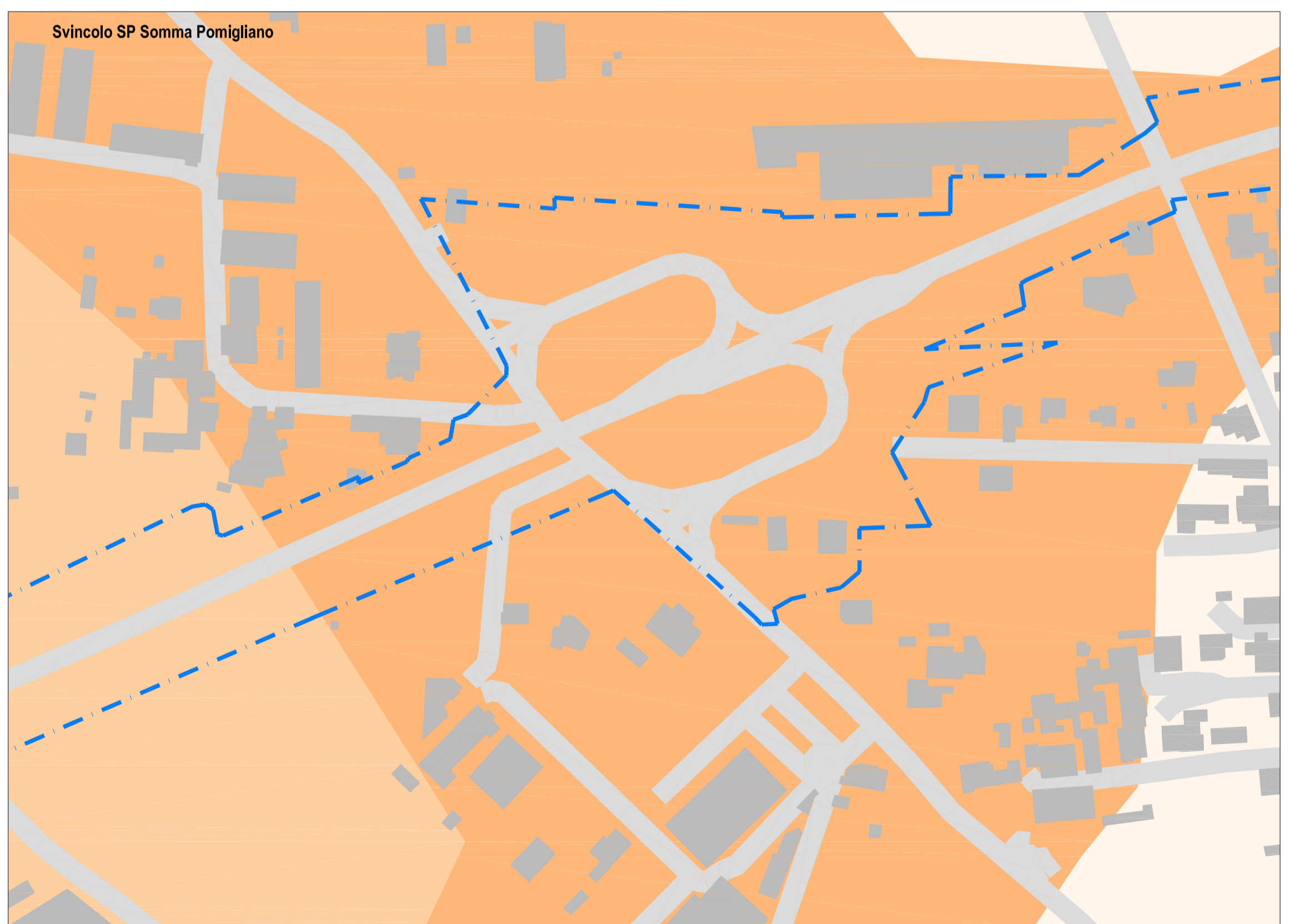


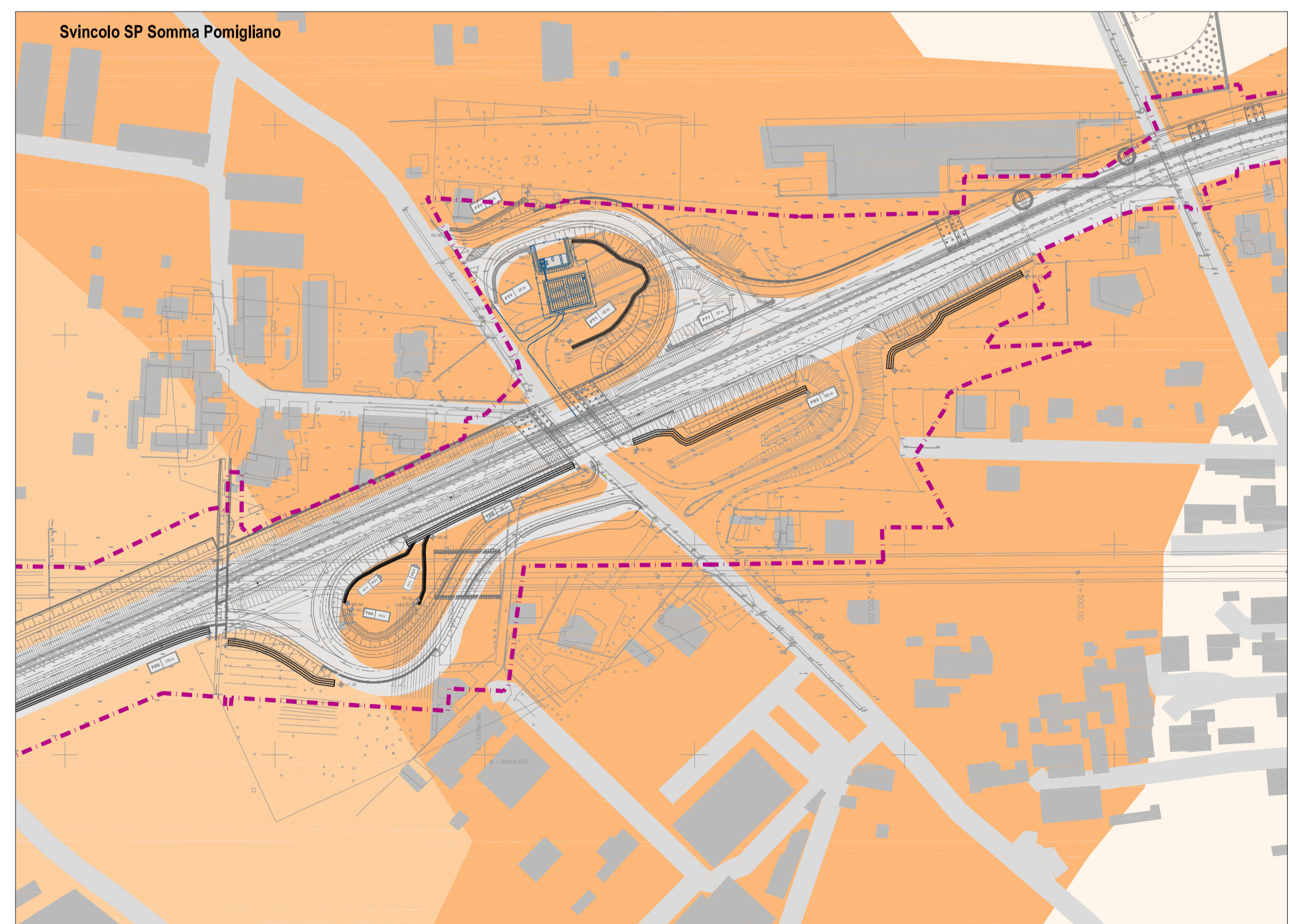
01 PLANIMETRIA GENERALE INQUADRAMENTO  
1:20.000



02 PLANIMETRIA GENERALE CLC 2018  
1:20.000



03 PLANIMETRIA PD ESPROPRI 2017  
1:2.000



05 PLANIMETRIA PD ESPROPRI DEFINITIVI  
1:2.000

- LEGENDA**
- SS268 - Tracciato di progetto
  - Vasche di laminazione
  - - - Espropri 2017
  - - - Espropri Definitivi
- Corine Land Cover**
- 112 - Tessuto urbano discontinuo
  - 222 - Frutteti
  - 242 - Sistemi colturali e particellari complessi
- Svincolo di Somma Vesuviana Sovrapposizione con CLC**
- Progetto 2017
- 10.979,58 mq
  - 54.080,23 mq
- Progetto Definitivo
- 13.271,12 mq
  - 55.802,36 mq

**Sanas**  
GRUPPO FS ITALIANE DIREZIONE PROGETTAZIONE E REALIZZAZIONE LAVORI

**Raddoppio da due a quattro corsie della variante alla S.S.268 "del Vesuvio" Tratto dal Km 0+000 al Km 7+750 - 2° lotto 1° stralcio**

**PROGETTO DEFINITIVO**

PROGETTAZIONE:

**RINA** **AMBERG ENGINEERING** **ETACONS S.p.A.** **cdb** **INGEGNERI ASSOCIATI** **LAND**

<p><b>PROGETTISTI:</b></p> <p>Ing. Andrea Del Grosso Ordine Ing. Genova n. 3611</p> <p>Ing. Tommaso Di Bari Ordine Ing. Taranto n. 1083</p> <p>Ing. Vito Capotorto Ordine Ing. Taranto n. 1080</p> <p>Arch. Andreas Kipar Ordine Arch. Milano n.13359 - Progettista e Direttore Tecnico LAND Italia Srl</p> <p>Ing. Primo Stasi Ordine Ing. Lecce n. 842</p>	<p><b>IL RESPONSABILE dell'Integrazione tra le varie discipline specialistiche:</b></p> <p>Ing. Alessandro Aliotta Ordine Ing. Genova n. 79954</p>	<p><b>Visto: IL RESPONSABILE DEL PROCEDIMENTO:</b></p> <p>Ing. Giovanni Guarino</p>
<p><b>IL GEOLOGO:</b></p> <p>Dott. Geol. Roberto Pedone Ordine Geologi della Liguria n. 183</p>		

**Ambiente**  
Studio Preliminare Ambientale  
Uso del suolo - Svincolo di Somma Pomigliano

CODICE PROGETTO	NOME FILE	REVISIONE	SCALA:
PROGETTO	T00IA04AMBCT10A	A	Varie
DPNA0281 D 21	CODICE ELAB.		
	T00IA04AMBCT10		
A	EMISSIONE	10 ottobre 2022	F. Bolettieri V. Capotorto T. Di Bari
REV.	DESCRIZIONE	DATA	REDATTO VERIFICATO APPROVATO