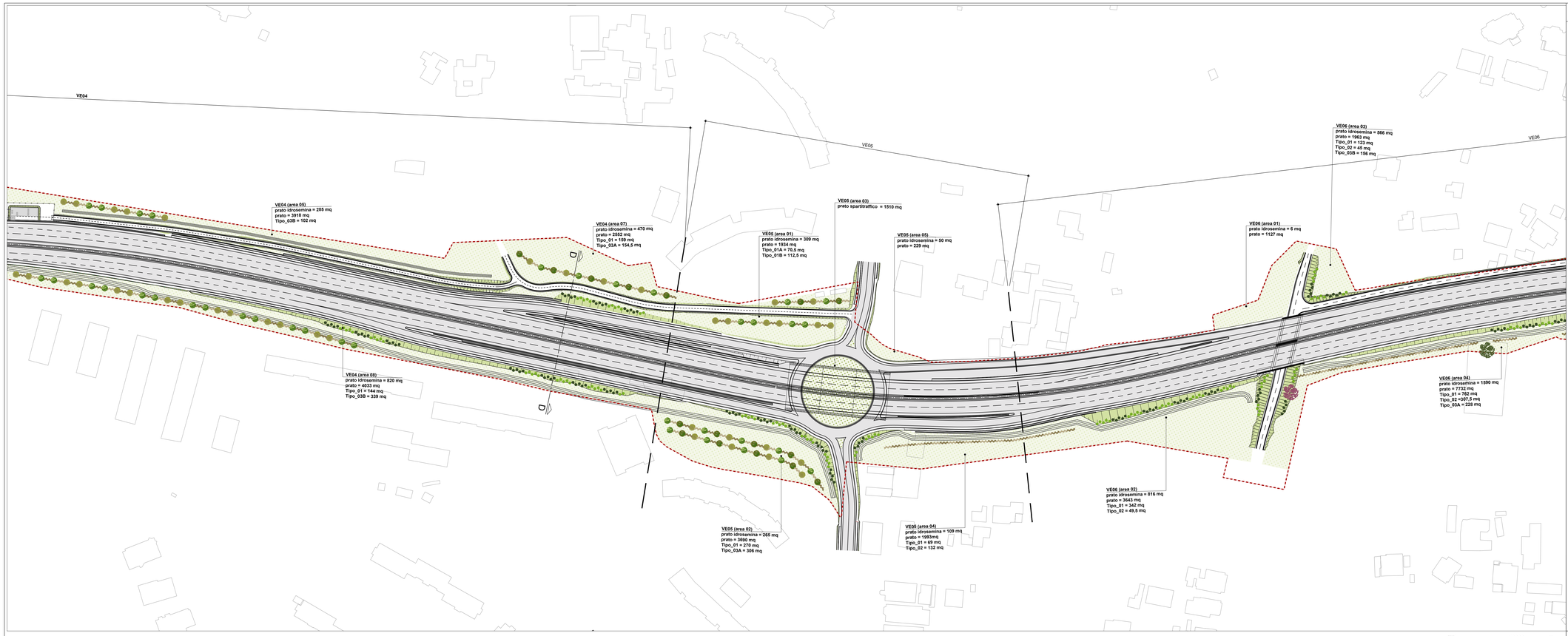

01 PLANIMETRIA PAESAGGISTICA
1:1.000

QUADRO D'UNIONE

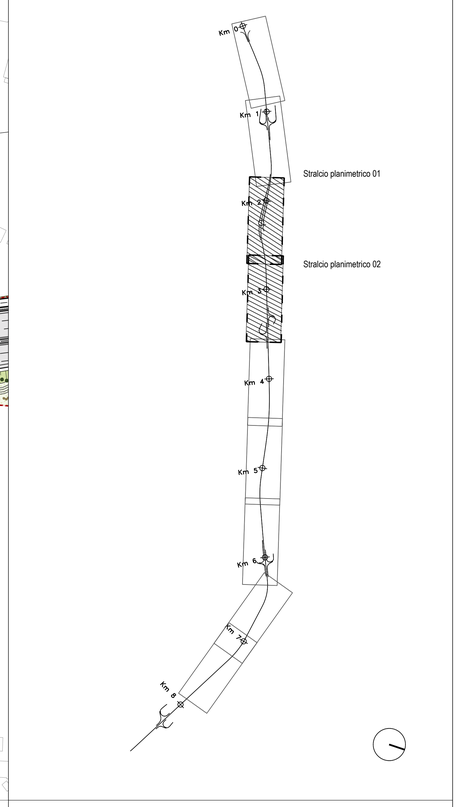

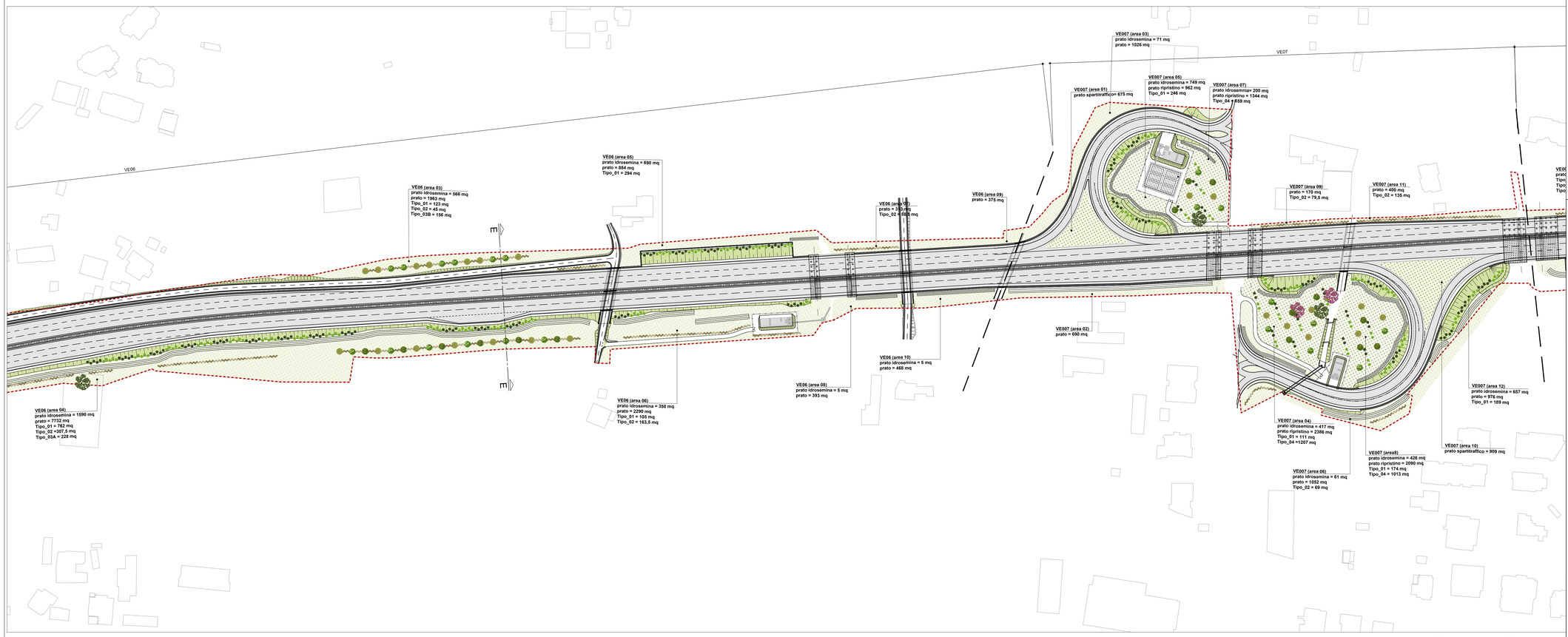

02 PLANIMETRIA PAESAGGISTICA
1:1.000

LEGENDA

- LIMITE DI ESPROPRIO
- ESEMPLARI DI PINO DOMESTICO ESISTENTI DA PRESERVARE
- ESEMPLARI DI PINO DOMESTICO ESISTENTI DA RIMUOVERE
- RINVERDIMENTO PRATO RUSTICO
- RINVERDIMENTO ANTIEROSIVO DELLE SCARPATE
- RINVERDIMENTO SPARTITRAFFICO
- RINVERDIMENTO RIPRISTINO AREE CANTIERE
- SISTEMAZIONE A VERDE DELLE SCARPATE - TIPO 1
- SCHERMATURA ARBUSTIVA DELL'INFRASTRUTTURA - TIPO 2
- SCHERMATURA ARBOREA DELL'INFRASTRUTTURA - TIPO 3A
- SCHERMATURA ARBOREA DELL'INFRASTRUTTURA - TIPO 3B
- SISTEMAZIONE A VERDE DEGLI SVINCOLI - TIPO 4

anas GRUPPO FS ITALIANE

DIREZIONE PROGETTAZIONE E REALIZZAZIONE LAVORI

Raddoppio da due a quattro corsie della variante alla S.S.268 "del Vesuvio"
Tratto dal Km 0+000 al Km 7+750 - 2° lotto 1° stralcio

PROGETTO DEFINITIVO

PROGETTAZIONE:

RINA | AMBERG ENGINEERING | ETACONS S.r.l. Società di ingegneria | cdb INGEGNERI ASSOCIATI | LAND

PROGETTISTI:

Ing. Andrea Del Grosso
Ordine Ing. Genova n. 3611

Ing. Tommaso Di Ilari
Ordine Ing. Taranto n. 1083

Ing. Vito Capotorto
Ordine Ing. Taranto n. 1080

Arch. Andreas Kipar
Ordine Arch. Milano n.1
Direttore Tecnico LAND

Ing. Primo Stasi
Ordine Ing. Lecce n. 842

IL RESPONSABILE dell'Integrazione tra le varie discipline specialistiche:

Ing. Alessandro Aliotta
Ordine Ing. Genova n. 7995A

ALESSANDRO ALIOTTA
16.11.2022 17:39:39 UTC

KIPAR ANDREAS OTTO
04.11.2022 08:52:29 GMT+01:00

IL GEOLOGO:

Dott. Geol. Roberto Pedone
Ordine Geologi della Liguria n. 183

Visto: IL RESPONSABILE DEL PROCEDIMENTO:

Ing. Giovanni Guarino

Ambiente

Studio Preliminare Ambientale

Planimetria paesaggistica_Tav. 2/5

CODICE PROGETTO	NOME FILE	REVISIONE	SCALA:
PROGETTO DPNA028 1 UV. PROG. D 21 ANNO	T00IA04AMBPP02_A CODICE ELAB. T00IA04AMBPP02	A	1:1000

REV.	DESCRIZIONE	DATA.	REDATTO	VERIFICATO	APPROVATO
A	EMISSIONE	Ott 2022	SF	SM	AK