

LEGENDA

- TX Posizione e nomenclatura aerogeneratori
- Confini comunali
- Buffer 10 km
- Elettrodotto in MT
- Beni di Interesse Archeologico - Articolo 10
- Beni Paesaggistici - Articolo 143
- Beni Paesaggistici - Articolo 142g
- Beni Paesaggistici - Articolo 142c - BUFFER
- Zone di interesse archeologico di nuova istituzione - let. m
- Beni Paesaggistici - Articolo 142b - BUFFER
- Beni Paesaggistici - Articolo 142 f (Parchi)
- Beni Paesaggistici - Articolo 136
- Beni Monumentali - Articolo 10 (Tutela diretta)
- Beni di Interesse Archeologico - Articolo 10 - Tratturi
- Aree di notevole interesse pubblico (proposta in corso di approvazione)

N.B. Le aree campite sono state perimetrate a partire dai servizi WMS presenti all'indirizzo http://rsdi.regione.basilicata.it/Catalogo/srv/eng/metadata.show?uuiid_r_basil:79e7d67a:16b2bd8f0f-2c23

REGIONE PUGLIA
Città Metropolitana di Bari
COMUNE DI GRAVINA IN PUGLIA

PROGETTO
PROGETTAZIONE PARCO EOLICO S. DOMENICO



PROGETTO DEFINITIVO

COMMITTENTE

EDP renewables
EDP Renewables Italia Holding S.r.l.
Via Lepetit 8/10
20124 - Milano

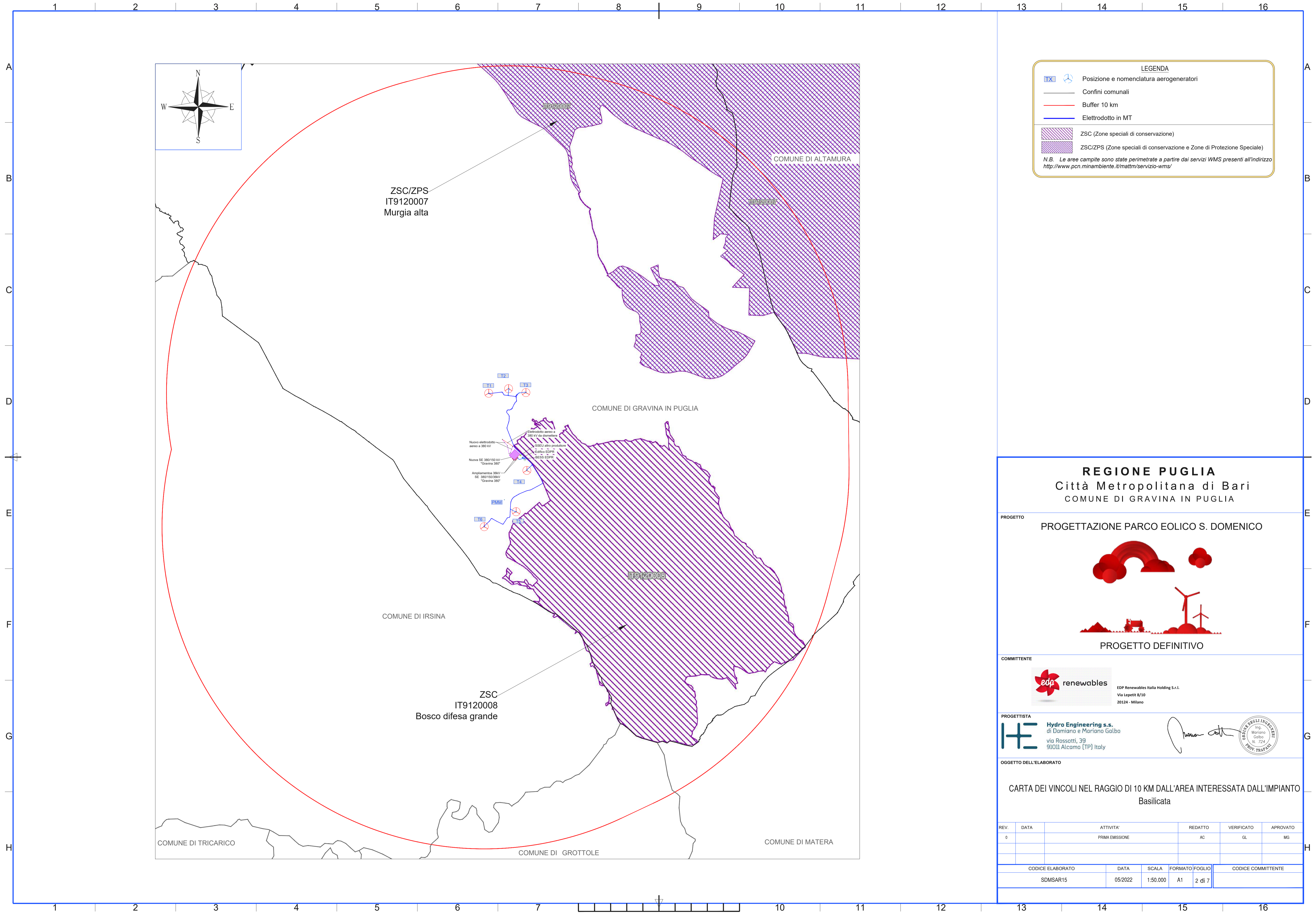
PROGETTISTA

Hydro Engineering s.s.
di Damiano e Mariano Galbo
via Rossotti, 39
91011 Alcamo (TP) Italy

OGGETTO DELL'ELABORATO
CARTA DEI VINCOLI NEL RAGGIO DI 10 KM DALL'AREA INTERESSATA DALL'IMPIANTO Basilicata

REV.	DATA	ATTIVITA'	REDATTO	VERIFICATO	APPROVATO
0		PRIMA EMISSIONE	AC	GL	MG

CODICE ELABORATO	DATA	SCALA	FORMATO	FOGLIO	CODICE COMMITTENTE
SDMSAR15	05/2022	1:50.000	A1	1 di 7	



REGIONE PUGLIA
 Città Metropolitana di Bari
 COMUNE DI GRAVINA IN PUGLIA

PROGETTO
PROGETTAZIONE PARCO EOLICO S. DOMENICO



PROGETTO DEFINITIVO

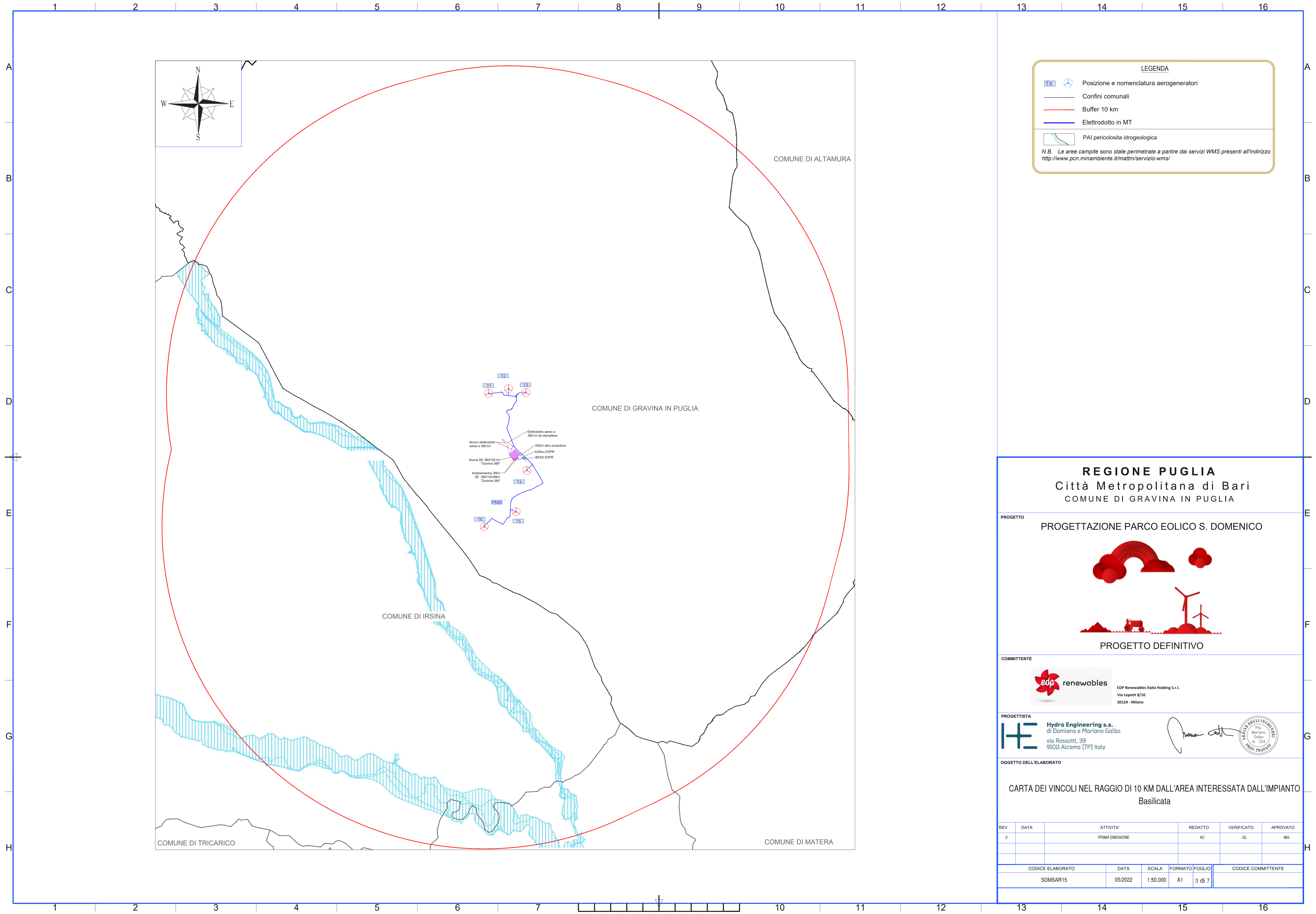
COMMITTENTE
EDP Renewables
 EDP Renewables Italia Holding S.r.l.
 Via Lepetit 8/10
 20124 - Milano

PROGETTISTA
Hydro Engineering s.s.
 di Damiano e Mariano Galbo
 via Rossotti, 39
 91011 Alcamo (TP) Italy

OGGETTO DELL'ELABORATO
CARTA DEI VINCOLI NEL RAGGIO DI 10 KM DALL'AREA INTERESSATA DALL'IMPIANTO Basilicata

REV.	DATA	ATTIVITA'	REDATTO	VERIFICATO	APPROVATO
0		PRIMA EMISSIONE	AC	GL	MG

CODICE ELABORATO	DATA	SCALA	FORMATO	FOGLIO	CODICE COMMITTENTE
SDMSAR15	05/2022	1:50.000	A1	2 di 7	



LEGENDA

- Posizione e nomenclatura aerogeneratori
- Confini comunali
- Buffer 10 km
- Elettrodotto in MT
- PAI pericolosità idrogeologica

N.B. Le aree campite sono state perimetrate a partire dai servizi WMS presenti all'indirizzo <http://www.pcn.minambiente.it/mattv/servizio-wms/>

REGIONE PUGLIA
Città Metropolitana di Bari
COMUNE DI GRAVINA IN PUGLIA


PROGETTO
PROGETTAZIONE PARCO EOLICO S. DOMENICO



PROGETTO DEFINITIVO

COMMITTENTE
 EDP Renewables Italia Holding S.r.l.
Via Lepetit 8/10
20124 - Milano

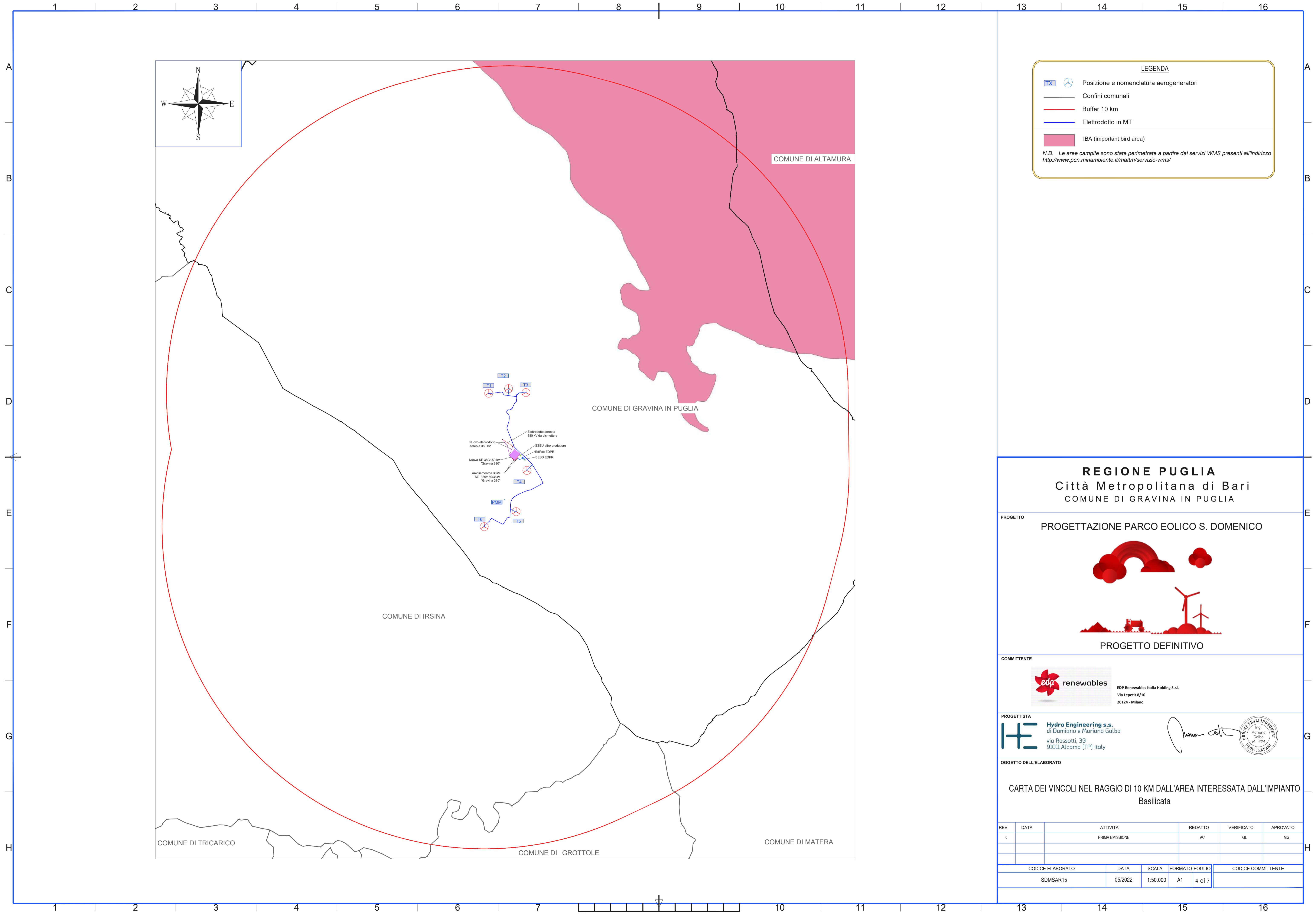
PROGETTISTA
 Hydro Engineering s.s.
di Damiano e Mariano Galbo
via Rossotti, 39
91011 Alcamo (TP) Italy



OGGETTO DELL'ELABORATO
CARTA DEI VINCOLI NEL RAGGIO DI 10 KM DALL'AREA INTERESSATA DALL'IMPIANTO Basilicata

REV.	DATA	ATTIVITA'	REDATTO	VERIFICATO	APPROVATO
0		PRIMA EMISSIONE	AC	GL	MG

CODICE ELABORATO	DATA	SCALA	FORMATO	FOGLIO	CODICE COMMITTENTE
SDMSAR15	05/2022	1:50.000	A1	3 di 7	



LEGENDA

- Posizione e nomenclatura aerogeneratori
- Confini comunali
- Buffer 10 km
- Elettrodotto in MT
- IBA (important bird area)

N.B. Le aree campite sono state perimetrate a partire dai servizi WMS presenti all'indirizzo <http://www.pcn.minambiente.it/mattm/servizio-wms/>

REGIONE PUGLIA
 Città Metropolitana di Bari
 COMUNE DI GRAVINA IN PUGLIA

PROGETTO
PROGETTAZIONE PARCO EOLICO S. DOMENICO



PROGETTO DEFINITIVO

COMMITTENTE

EDP Renewables Italia Holding S.r.l.
 Via Lepetit 8/10
 20124 - Milano

PROGETTISTA

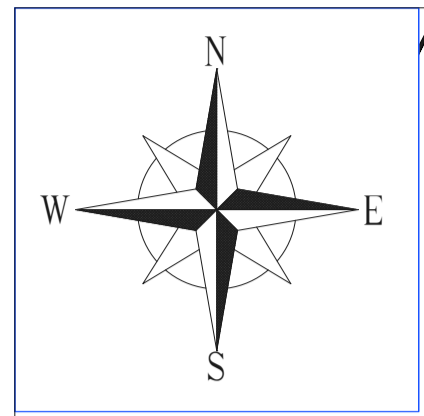
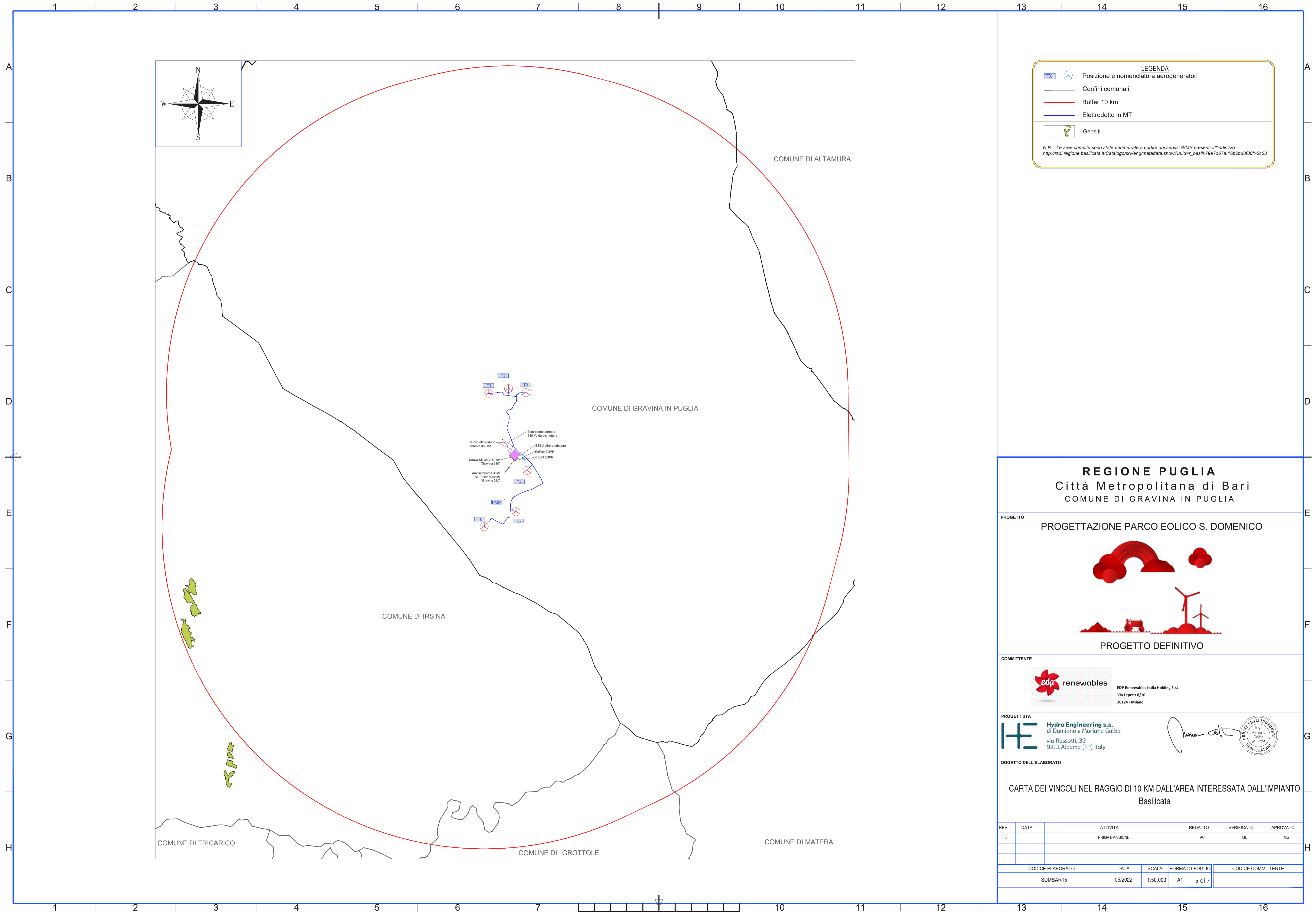
Hydro Engineering s.s.
 di Damiano e Mariano Galbo
 via Rossotti, 39
 91011 Alcamo (TP) Italy

OGGETTO DELL'ELABORATO

CARTA DEI VINCOLI NEL RAGGIO DI 10 KM DALL'AREA INTERESSATA DALL'IMPIANTO
 Basilicata

REV.	DATA	ATTIVITA'	REDATTO	VERIFICATO	APPROVATO
0		PRIMA EMISSIONE	AC	GL	MG

CODICE ELABORATO	DATA	SCALA	FORMATO	FOGLIO	CODICE COMMITTENTE
SDMSAR15	05/2022	1:50.000	A1	4 di 7	



LEGENDA

- Posizione e nomenclatura aerogeneratori
- Confini comunali
- Buffer 10 km
- Elettrodotto in MT
- Geositi

N.B. Le aree campite sono state perimetrate a partire dai servizi WMS presenti all'indirizzo http://rsdi.regione.basilicata.it/Catalogo/srv/eng/metadata.show?uuiid=_basili:79e7d67a:16b2bd8f0f-2c23

REGIONE PUGLIA
Città Metropolitana di Bari
COMUNE DI GRAVINA IN PUGLIA

PROGETTO
PROGETTAZIONE PARCO EOLICO S. DOMENICO



PROGETTO DEFINITIVO

COMMITTENTE

EDP Renewables
EDP Renewables Italia Holding S.r.l.
Via Lepetit 8/10
20124 - Milano

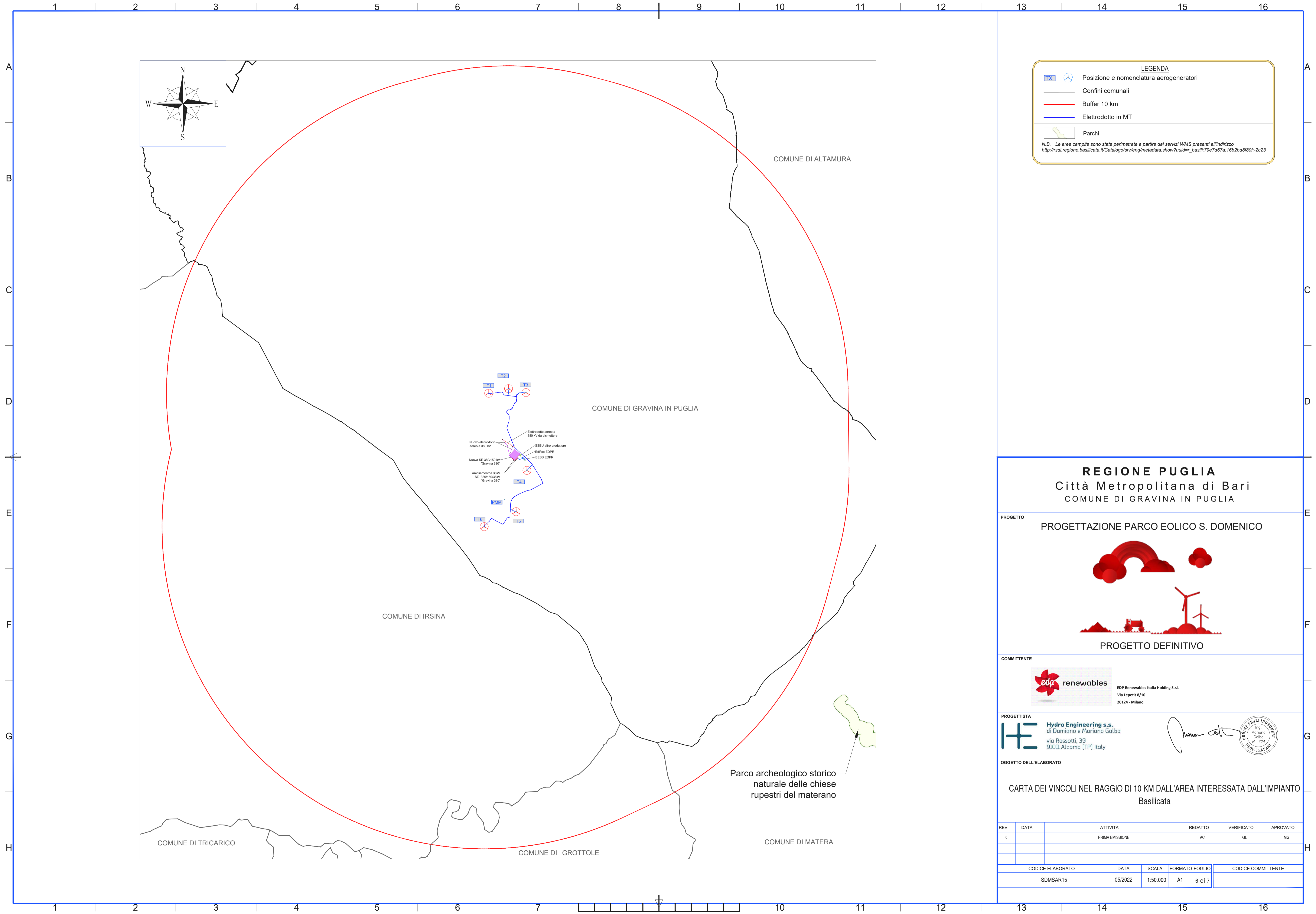
PROGETTISTA

Hydro Engineering s.s.
di Damiano e Mariano Galbo
via Rossotti, 39
91011 Alcamo (TP) Italy

OGGETTO DELL'ELABORATO
CARTA DEI VINCOLI NEL RAGGIO DI 10 KM DALL'AREA INTERESSATA DALL'IMPIANTO
Basilicata

REV.	DATA	ATTIVITA'	REDATTO	VERIFICATO	APPROVATO
0		PRIMA EMISSIONE	AC	GL	MG

CODICE ELABORATO	DATA	SCALA	FORMATO	FOGLIO	CODICE COMMITTENTE
SDMSAR15	05/2022	1:50.000	A1	5 di 7	



LEGENDA

- Posizione e nomenclatura aerogeneratori
- Confini comunali
- Buffer 10 km
- Elettrodotto in MT
- Parchi

N.B. - Le aree campite sono state perimetrare a partire dai servizi WMS presenti all'indirizzo http://rsdi.regione.basilicata.it/Catalogo/srv/eng/metadata.show?uuid+r_basil:79e7d67a:16b2bd8f0f-2c23

REGIONE PUGLIA
Città Metropolitana di Bari
COMUNE DI GRAVINA IN PUGLIA


PROGETTO
PROGETTAZIONE PARCO EOLICO S. DOMENICO



PROGETTO DEFINITIVO

COMMITTENTE
 EDP Renewables
EDP Renewables Italia Holding S.r.l.
Via Lepetit 8/10
20124 - Milano

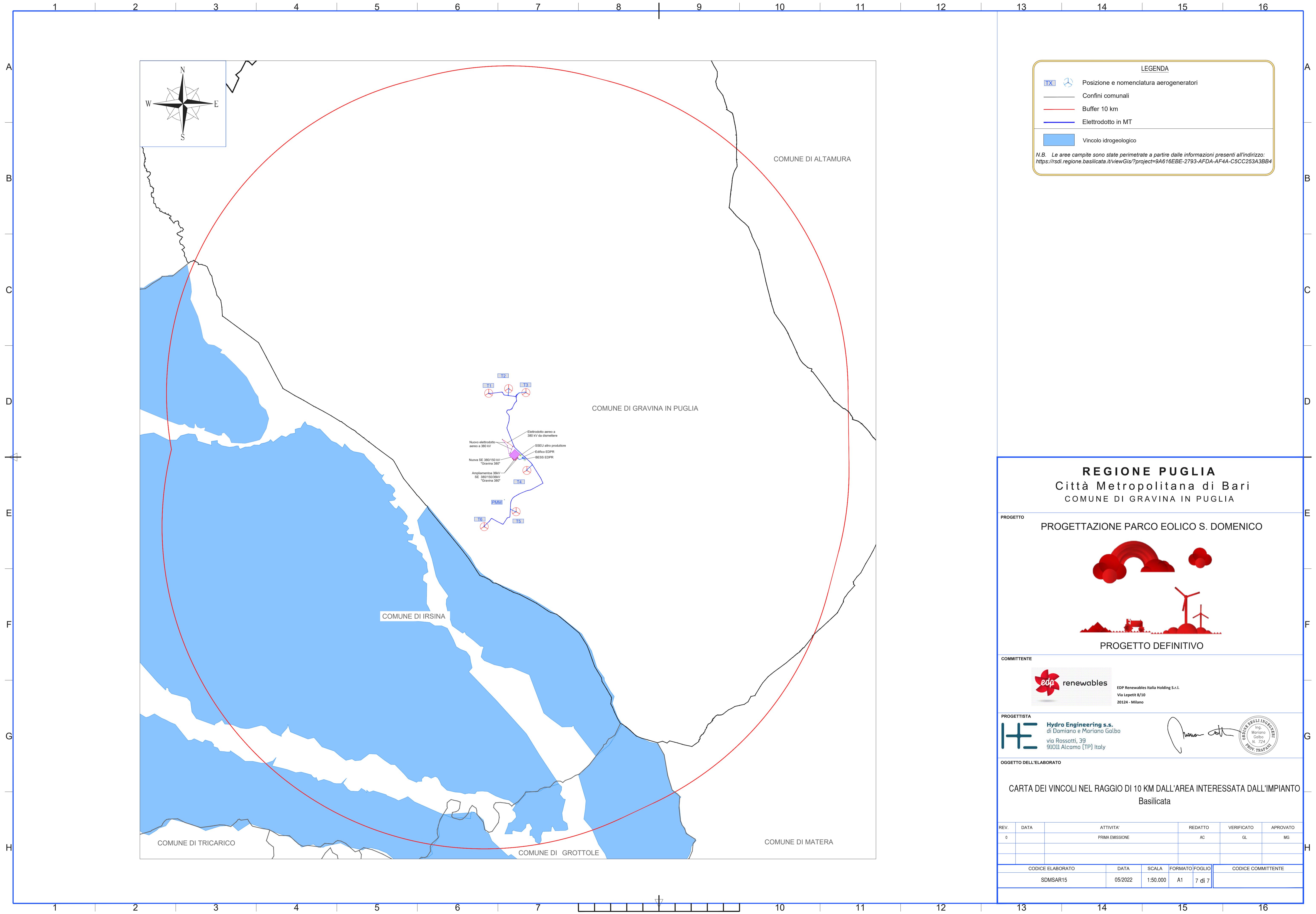
PROGETTISTA
 Hydro Engineering s.s.
di Damiano e Mariano Galbo
via Rossotti, 39
91011 Alcamo (TP) Italy



OGGETTO DELL'ELABORATO
CARTA DEI VINCOLI NEL RAGGIO DI 10 KM DALL'AREA INTERESSATA DALL'IMPIANTO Basilicata

REV.	DATA	ATTIVITA'	REDATTO	VERIFICATO	APPROVATO
0		PRIMA EMISSIONE	AC	GL	MG

CODICE ELABORATO	DATA	SCALA	FORMATO	FOGLIO	CODICE COMMITTENTE
SDMSAR15	05/2022	1:50.000	A1	6 di 7	



LEGENDA

- Posizione e nomenclatura aerogeneratori
- Confini comunali
- Buffer 10 km
- Elettrodotto in MT
- Vincolo idrogeologico

N.B. Le aree campite sono state perimetrate a partire dalle informazioni presenti all'indirizzo:
<https://rsdi.regione.basilicata.it/viewGis/?project=9A616EBE-2793-AFDA-AF4A-C5CC253A3BB4>

REGIONE PUGLIA
 Città Metropolitana di Bari
 COMUNE DI GRAVINA IN PUGLIA

PROGETTO
PROGETTAZIONE PARCO EOLICO S. DOMENICO



PROGETTO DEFINITIVO

COMMITTENTE

EDP renewables
 EDP Renewables Italia Holding S.r.l.
 Via Lepetit 8/10
 20124 - Milano

PROGETTISTA

Hydro Engineering s.s.
 di Damiano e Mariano Galbo
 via Rossotti, 39
 91011 Alcamo (TP) Italy

OGGETTO DELL'ELABORATO

CARTA DEI VINCOLI NEL RAGGIO DI 10 KM DALL'AREA INTERESSATA DALL'IMPIANTO
 Basilicata

REV.	DATA	ATTIVITA'	REDATTO	VERIFICATO	APPROVATO
0		PRIMA EMISSIONE	AC	GL	MG

CODICE ELABORATO	DATA	SCALA	FORMATO	FOGLIO	CODICE COMMITTENTE
SDMSAR15	05/2022	1:50.000	A1	7 di 7	