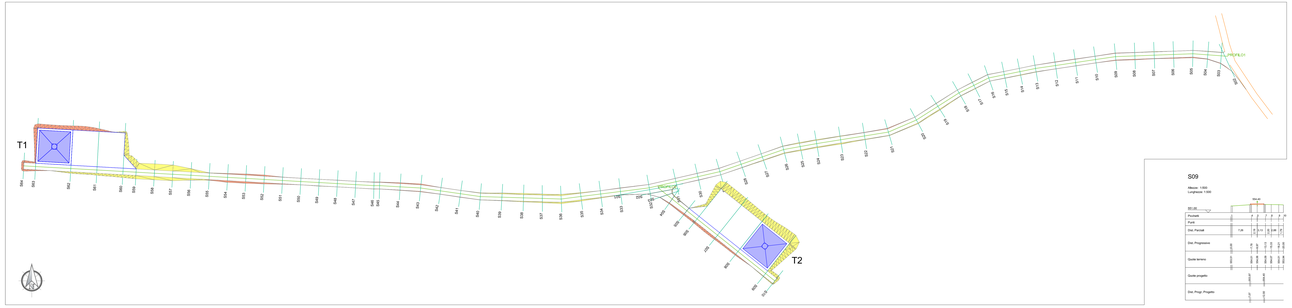

SEZIONI PIAZZOLA DEFINITIVA T1: S60 - S61 - S62 - S63

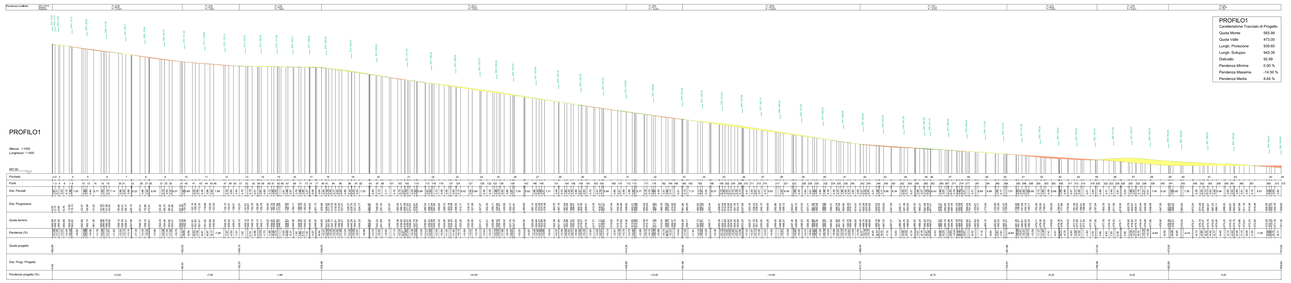

PROFILO1	
Caratteristiche Tracciato di Progetto	
Quota Monte	565.00
Quota Valle	473.00
Lungh. Proiezione	1000.00
Lungh. Sviluppo	940.39
Dislivello	92.00
Pendenza Minima	0.00 %
Pendenza Massima	-14.50 %
Pendenza Media	8.84 %



PROFILO2	
Caratteristiche Tracciato di Progetto	
Quota Monte	513.00
Quota Valle	512.39
Lungh. Proiezione	113.80
Lungh. Sviluppo	113.81
Dislivello	0.62
Pendenza Minima	0.00 %
Pendenza Massima	2.24 %
Pendenza Media	1.12 %



SEZIONI PIAZZOLA DEFINITIVA T2: S06 - S07 - S08 - S09

Localizzazione Geografica Impianto

Legenda

- Fondazione e Piazzola definitiva wtg
- Area di Scavo
- Area di Riporto
- Viabilità esistente da adeguare

Quadro d'unione

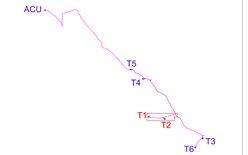

REGIONI MOLISE, CAMPANIA E PUGLIA

Province di Campobasso, Benevento e Foggia

COMUNE DI TUFARA, SAN BARTOLOMEO IN GALDO E SAN MARCO LA CATOLA

REV.	DESCRIZIONE	DATA	REDATTO	CONTROLL.	APPROV.
1	EMISSIONE PER ENTI ESTERNI	28/03/22	AVEZ	FURNO C.	MASINO A.
2	EMISSIONE PER COMMENTI	24/05/22	AVEZ	FURNO C.	MASINO A.

Committente:

WIND 2 ENERGY ITALY SRL

Sede legale e Unità Operativa: Corso Stamira, 2/C 12084, Mondovì (CN)
Partita IVA e CODICE FISCALE: 02622960047 - PEC: wind2energyitaly@legalmail.it

Progettazione:

Cintex Group — Ingegneria & Innovazione

Via Jonica, 18 - Loc. Belvedere - 86100 Trivento (CB) Tel.: 0874.1924245
web: www.cintexgroup.it - mail: info@cintexgroup.it

Progettista:

PARCO EOLICO DI "TUFARA"

Direttore Tecnico:

Dott. Ing. Cesare Furno
Ordine degli Ingegneri
della Provincia di Campobasso
al N.930 sez. A

Timbro e firma:

Dott. Ing. Cesare Furno
Ordine degli Ingegneri
della Provincia di Campobasso
al n. 930 sez. A

Direttore Operativo:

Dott. Ing. Antonio Masino
Ordine degli Ingegneri
della Provincia di Campobasso
al n. 1197

Titolo:

SEZIONI STRADALI E PROFILI CON INDIVIDUAZIONE AREE DI SCAVO E RIPORTO: AEROGENERATORI T1 - T2

Scala:	Nome file PDF:	Allegato:	Tav. n.:	Livello:
1:1.000	C21024005-PD-EC-10-01	1/4	A0+	DEFINITIVO

Il presente documento è di proprietà della società GEOSAT srl.
E' vietata la consultazione a terzi e la riproduzione senza il preventivo permesso scritto della suddetta.
Lo stesso potrà essere usato solo per scopi di lavoro.

Firma digitale ai sensi del D.Lgs. 82/2005 e ss.mm.ii.



PROFILO1	
Caratteristiche Tracciato di Progetto	
Quota Monte	638.13
Quota Valle	628.35
Lungh. Proiezione	160.41
Lungh. Sviluppo	160.75
Dislivello	6.78
Pendenza Minima	0.00 %
Pendenza Massima	11.24 %
Pendenza Media	4.82 %

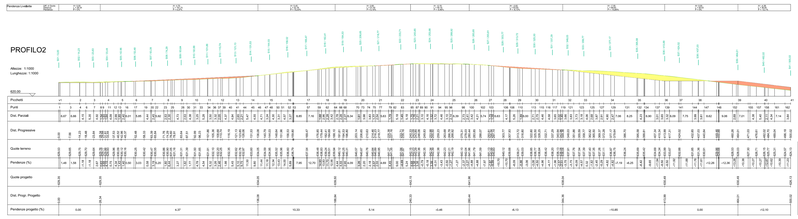

PROFILO2	
Caratteristiche Tracciato di Progetto	
Quota Monte	642.15
Quota Valle	626.13
Lungh. Proiezione	500.02
Lungh. Sviluppo	503.28
Dislivello	16.01
Pendenza Minima	0.00 %
Pendenza Massima	13.10 %
Pendenza Media	5.48 %



SEZIONI PIAZZOLA DEFINITIVA T3: S12 - S13 - S14

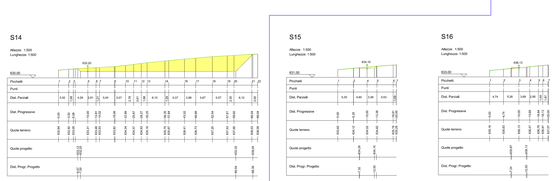





SEZIONI PIAZZOLA DEFINITIVA T6: S37 - S38 - S39

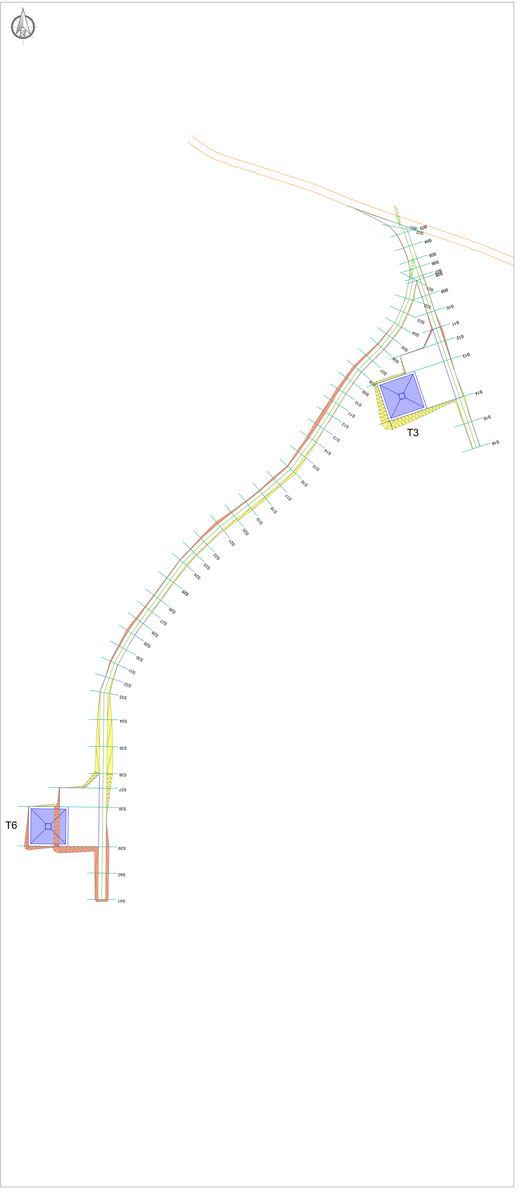

Localizzazione Geografica Impianto

Legenda

- Fondazione e Piazzola definitiva wtg
- Area di Scavo
- Area di Riporto
- Viabilità esistente da adeguare

Quadro d'unione

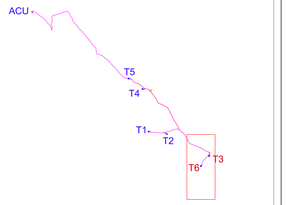

REGIONI MOLISE, CAMPANIA E PUGLIA

Province di Campobasso, Benevento e Foggia

COMUNE DI TUFARA, SAN BARTOLOMEO IN GALDO E SAN MARCO LA CATOLA

REV.	DESCRIZIONE	DATA	REDATTO	CONTROL.	APPROV.
1	EMISSIONE PER ENTI ESTERNI	28/03/22	ANTEX	FURNO C.	NESTECI A.
0	EMISSIONE PER COMMENTI	24/03/22	ANTEX	FURNO C.	NESTECI A.

Committente:

WIND 2 ENERGY ITALY SRL

Sede legale in Corso Olbrachi, 21/C 12084, Mondovì (CN)
Partita I.V.A. CSSMMS00A41 - PEC: wind2energyitaly@pec.it

Wind 2 Energy — Ingegneria & Innovazione

Società di Progettazione:

Cantex group

Via Jancia, 16 - Loc. Benavera - 96100 Siracusa (SR) Tel. 0931.1643429
anti. www.cantexgroup.it - info@cantexgroup.it

Progettista:

PARCO EOLICO DI "TUFARA"

Progettista Resp. Specialista:

Dott. Ing. Cesare Furno
Ordine degli Ingegneri
della Provincia di Catania
n° 6130 sez. A

Titolo:

SEZIONI STRADALI E PROFILI CON INDIVIDUAZIONE
AREE DI SCAVO E RIPORTO: AEROGENERATORI T3 - T6

Scala:	Nome DELLFILE:	Allegato:	Fo:	Livello:
1:1.000	C21024505-PD-EC-10-01	2/4	A0+	DEFINITIVO

Il presente documento è di proprietà della WIND2 GROUP s.r.l.
E vietata la consultazione a terzi o la riproduzione senza il preventivo permesso scritto della suddetta.
Le società dotate I power detiene il copyright.

Formato: UNI A0

S01

Altezze: 1:500
Lunghezze: 1:500

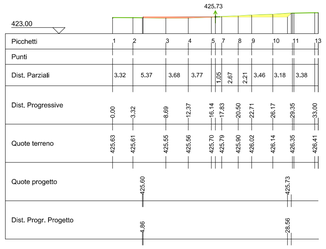

S02

Altezze: 1:500
Lunghezze: 1:500

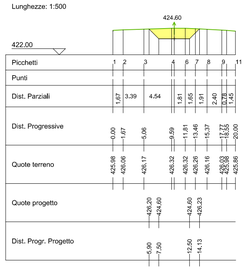

S03

Altezze: 1:500
Lunghezze: 1:500

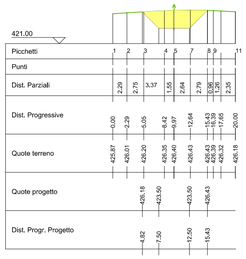

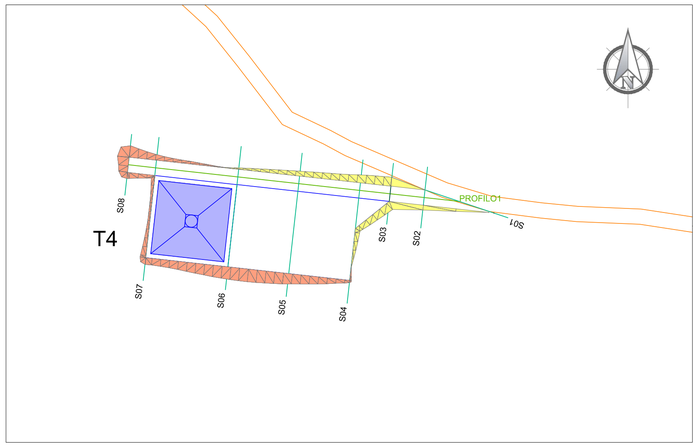

SEZIONI PIAZZOLA DEFINITIVA T4: S04 - S05 - S06 - S07

S04

Altezze: 1:500
Lunghezze: 1:500

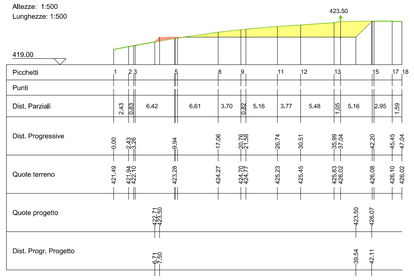

S05

Altezze: 1:500
Lunghezze: 1:500

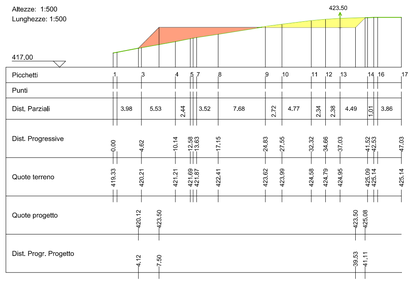

S06

Altezze: 1:500
Lunghezze: 1:500

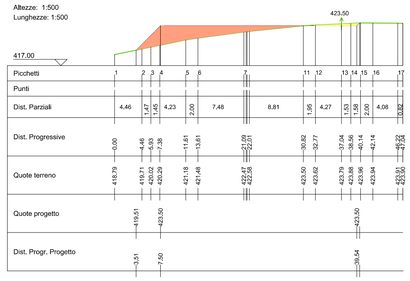

S07

Altezze: 1:500
Lunghezze: 1:500

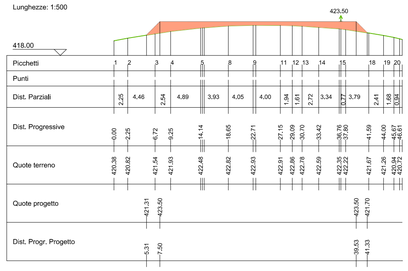

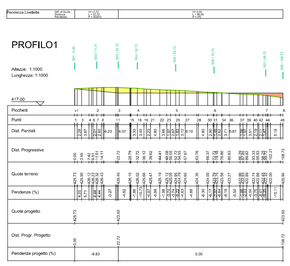

PROFILO1	
Caratteristiche Tracciato di Progetto	
Quota Monte	425,73
Quota Valle	423,50
Lungh. Proiezione	108,72
Lungh. Sviluppo	108,83
Dislivello	2,23
Pendenza Minima	0,00 %
Pendenza Massima	-8,83 %
Pendenza Media	4,02 %

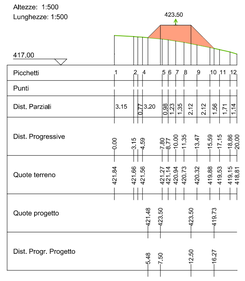

Localizzazione Geografica Impianto

Legenda

- Fondazione e Piazzola definitiva wtg
- Area di Scavo
- Area di Riporto
- Viabilità esistente da adeguare

Quadro d'unione

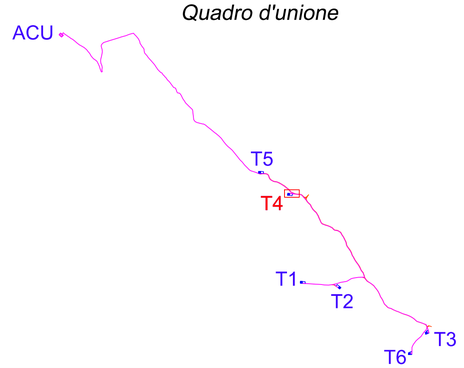

REGIONI MOLISE, CAMPANIA E PUGLIA

Province di Campobasso, Benevento e Foggia

COMUNE DI TUFARA, SAN BARTOLOMEO IN GALDO E SAN MARCO LA CATOLA

REV:	DESCRIZIONE	DATA	REDATTO	CONTROL.	APPROV.
1	EMISSIONE PER ENTI ESTERNI	28/03/22	ANTEX	FURNO C.	NASTASI A.
0	EMISSIONE PER COMMENTI	24/03/22	ANTEX	FURNO C.	NASTASI A.

Committente:

WIND 2 ENERGY ITALY SRL

Sede legale in Corso Statuto, 2/C, 12084, Mondovì (CN)
Partita I.V.A. 03945600041 – PEC: wind2energyitalysrl@pec.it

Società di Progettazione:

Ingegneria & Innovazione

Antex group

Via Janica, 16 – Loc. Belvedere – 96100 Siracusa (SR) Tel. 0931.1663409
web: www.antexgroup.it e-mail: info@antexgroup.it

Progettista/Resp. Tecnico:
Dott. Ing. Cesare Furno
Ordine degli Ingegneri
della Provincia di Catania
n° 6130 sez. A

Progetto:

PARCO EOLICO DI "TUFARA"

Tavola:

SEZIONI STRADALI E PROFILI CON INDIVIDUAZIONE
AREE DI SCAVO E RIPORTO: AEROGENERATORE T4

Scala:	Nome DIS./FILE:	Allegato:	F.to:	Livello:
1:1.000	C21024S05-PD-EC-10-01	3/4	A1	DEFINITIVO

Il presente documento è di proprietà della ANTEX GROUP srl.
E' vietato la comunicazione a terzi o la riproduzione senza il preventivo permesso scritto della suddetta.
La società tutela i propri diritti a rigore di Legge.

Firmato digitalmente Family Digitalcrew
a sensi della L.21 Lgs 82/2005 e ss.m.m.i.



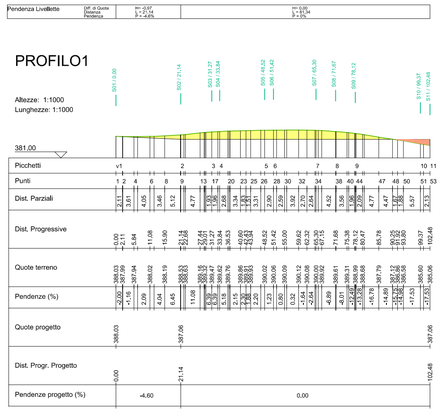

PROFILO1	
Caratteristiche Tracciato di Progetto	
Quota Monte	388,03
Quota Valle	387,06
Lungh. Proiezione	102,48
Lungh. Sviluppo	102,50
Dislivello	0,97
Pendenza Minima	0,00 %
Pendenza Massima	-4,60 %
Pendenza Media	2,30 %

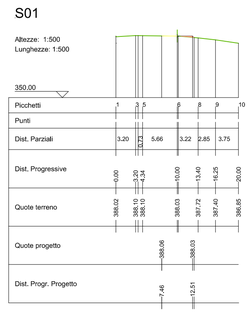

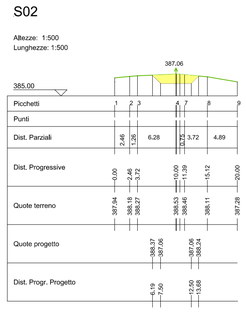

SEZIONI PIAZZOLA DEFINITIVA T5: S03 - S04 - S05 - S06 - S07 - S08 - S09 - S10

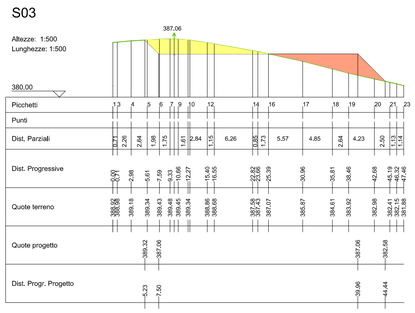

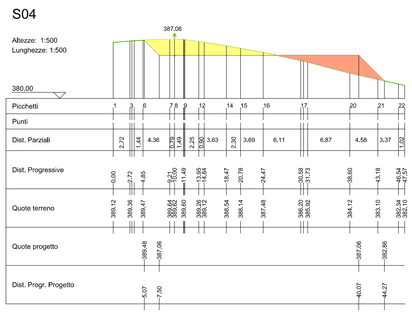

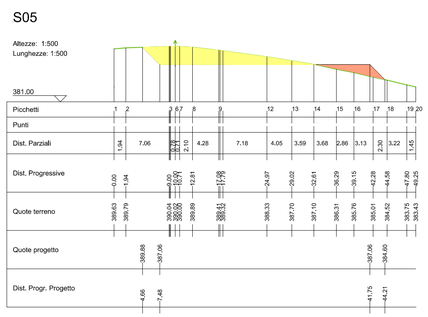

Area di riporto: 8,33

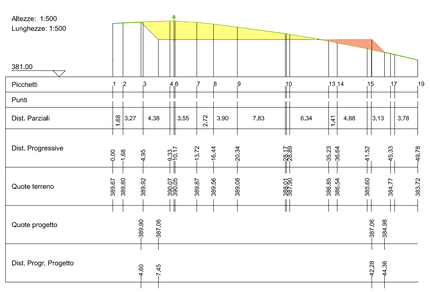

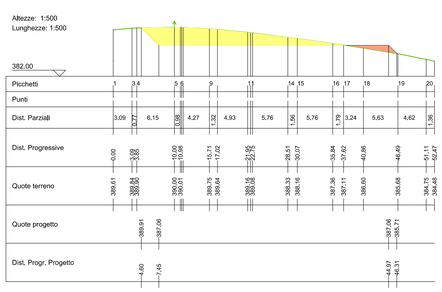

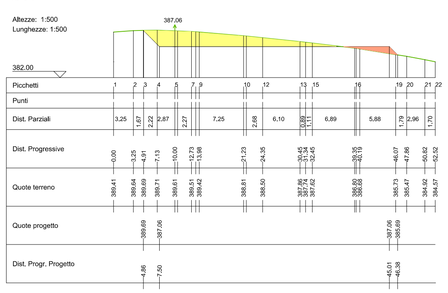

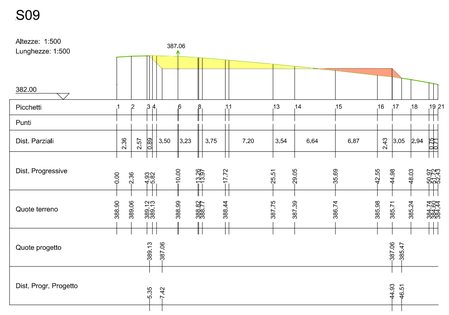

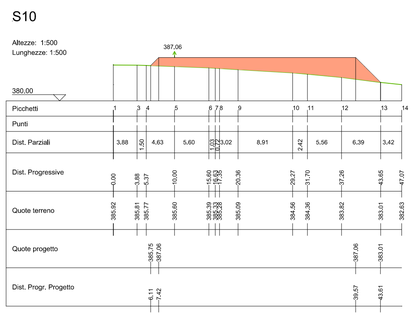

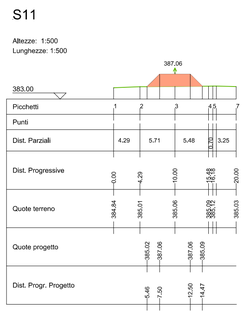

Localizzazione Geografica Impianto

Legenda

- Fondazione e Piazzola definitiva wtg
- Area di Scavo
- Area di Riporto
- Viabilità esistente da adeguare

Quadro d'unione

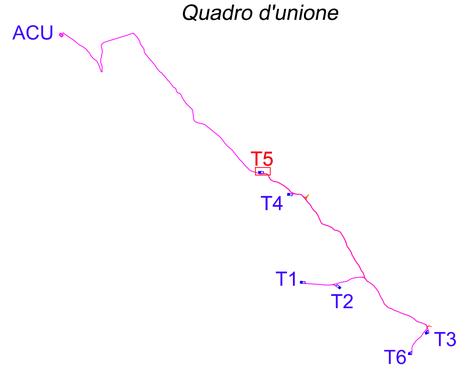

REGIONI MOLISE, CAMPANIA E PUGLIA

Province di Campobasso, Benevento e Foggia

COMUNE DI TUFARA, SAN BARTOLOMEO IN GALDO E SAN MARCO LA CATOLA

REV:	DESCRIZIONE	DATA	REDATTO	CONTROLL.	APPROV.
1	EMISSIONE PER ENTI ESTERNI	28/03/22	ANTEX	FURNO C.	NASTASI A.
0	EMISSIONE PER COMMENTI	24/03/22	ANTEX	FURNO C.	NASTASI A.

Committente:

WIND 2 ENERGY ITALY SRL

Sede legale in Corso Statuto, 2/C, 12084, Mondovì (CN)
Partita I.V.A. 03945600041 – PEC: wind2energyitalysrl@pec.it

Società di Progettazione:

Ingegneria & Innovazione

Antex group

Via Janica, 16 – Loc. Belvedere – 96100 Siracusa (SR) Tel. 0931.1663409
web: www.antexgroup.it e-mail: info@antexgroup.it

Progetto:

PARCO EOLICO DI "TUFARA"

Progettista/Resp. Tecnico:

Dott. Ing. Cesare Furno
Ordine degli Ingegneri
della Provincia di Catania
n° 6130 sez. A

Tavola:

SEZIONI STRADALI E PROFILI CON INDIVIDUAZIONE
AREE DI SCAVO E RIPORTO: AEROGENERATORE T5

Scala:	Nome DIS./FILE:	Allegato:	F.to:	Livello:
1:1.000	C21024S05-PD-EC-10-01	4/4	A1	DEFINITIVO

Il presente documento è di proprietà della ANTEX GROUP srl.
E' vietato la comunicazione a terzi o la riproduzione senza il preventivo permesso scritto della suddetta.
La società tutela i propri diritti a rigore di Legge.

Firmato digitalmente Sergio Alajmo
e-mail alajmo 24 Ott 2022 8:14 GMT+1