Legenda

6.1.1 Componenti geomorfologiche

Ulteriori contesti paesaggistici

- 00_grotte_punti
- 00_Inghiottitoi
- 00_Geositi
- UCP - Inghiottitoi (50m)
- UCP - Geositi (100m)
- UCP - Cordoni dunari
- UCP - Doline
- 00_Grotte_catasto grotte
- UCP - Grotte (100m)
- UCP - Lame e gravine
- UCP - Versanti

6.1.2 Componenti idrologiche

Beni paesaggistici

- BP - Territori costieri (300m)
- BP -Territori contermini ai laghi (300m)
- BP - Fiumi-torrenti-corsi d'acqua acque pubbliche (150m)

Ulteriori contesti paesaggistici

- UCP - Reticolo idrografico di connessione - R.E.R. (100m)
- UCP - Sorgenti (25m)
- UCP - Aree soggette a vincolo idrogeologico

6.2.1 Componenti botanico-vegetazionali

Beni paesaggistici

- BP - Zone umide Ramsar
- BP - Boschi

Ulteriori contesti paesaggistici

- UCP - Aree umide
- UCP - Aree di rispetto dei boschi (100m)
- UCP - Prati e pascoli naturali
- UCP - Formazioni arbustive in evoluzione naturale

6.2.2 Componenti delle aree protette e dei siti naturalistici

BP - Parchi e riserve

- Aree e riserve naturali marine
- Parchi nazionali e riserve naturali statali
- Parchi e riserve naturali regionali

Ulteriori Contesti paesaggistici

- UCP - Aree di rispetto dei parchi e delle riserve regionali (100m)

UCP Siti di rilevanza naturalistica

- SIC
- SIC MARE
- ZPS

6.3.1 Componenti culturali e insediative

Beni Paesaggistici

- BP - Zone gravate da usi civici (validate)
- BP - Zone gravate da usi civici (non validate)
- BP - Zona di interesse archeologico
- BP - Immobili e area di notevole interesse pubblico

Ulteriori Contesti Paesaggistici

- UCP - Città consolidata

UCP - Testimonianza della stratificazione insediativa

- UCP - stratificazione insediativa - rete tratturi
- UCP - stratificazione insediativa - siti storico culturali
- UCP - aree a rischio archeologico

UCP - Aree di rispetto delle componenti culturali e insediative (100m - 30m)

- UCP - area di rispetto - rete tratturi
- UCP - area di rispetto - siti storico culturali
- UCP - area di rispetto - zone di interesse archeologico
- UCP - Paesaggi rurali

6.3.2 Componenti dei valori percettivi

- UCP - Luoghi panoramici
- UCP - Luoghi panoramici Poligonali
- UCP - Strade panoramiche
- UCP - Strade a valenza paesaggistica
- UCP - Strade a valenza paesaggistica poligonali
- UCP - Coni visuali

Fonte Regione Puglia - Assessorato all'Assetto del territorio: Piano Paesaggistico Territoriale
http://www.paesaggio.regione.puglia.it *D.G.R. n.1471 del 02/08/2018*

Il sistema delle tutele: beni paesaggistici e ulteriori contesti - Struttura idrogeomorfologica
6.1.1 Componenti Geomorfologiche

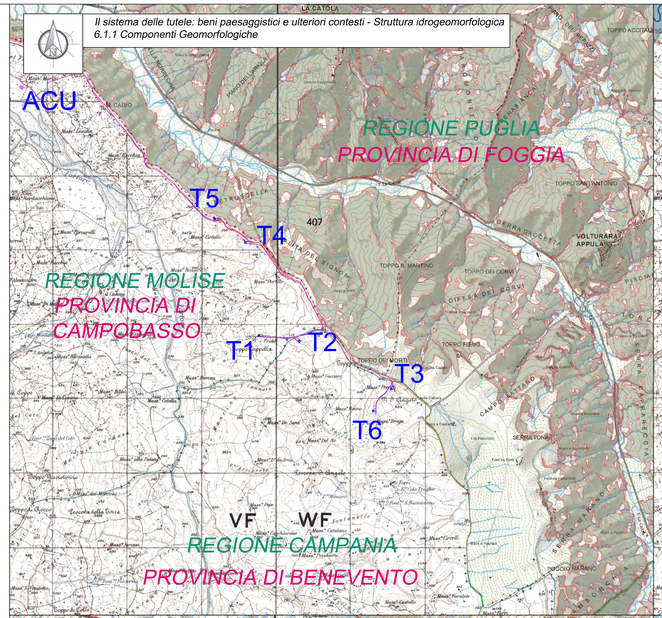

Il sistema delle tutele: beni paesaggistici e ulteriori contesti - Struttura idrogeomorfologica
6.1.2 Componenti Idrologiche

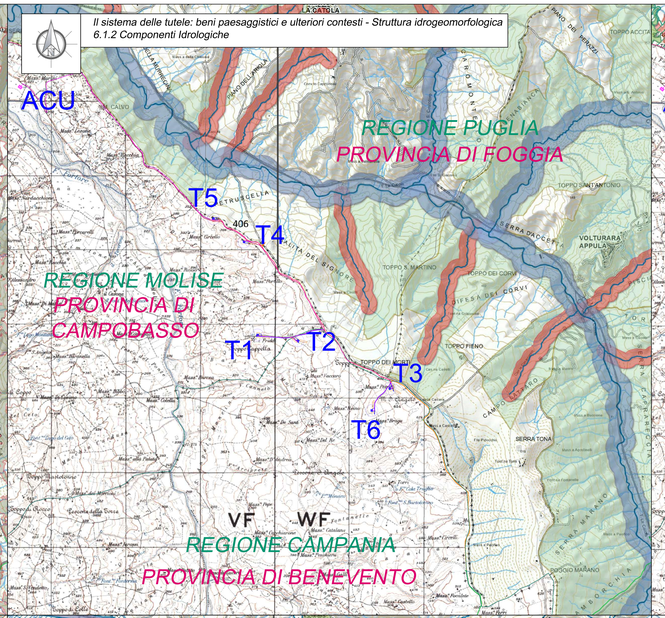

Il sistema delle tutele: beni paesaggistici e ulteriori contesti - Struttura ecosistemica e ambientale
6.2.1 Componenti botanico vegetazionali

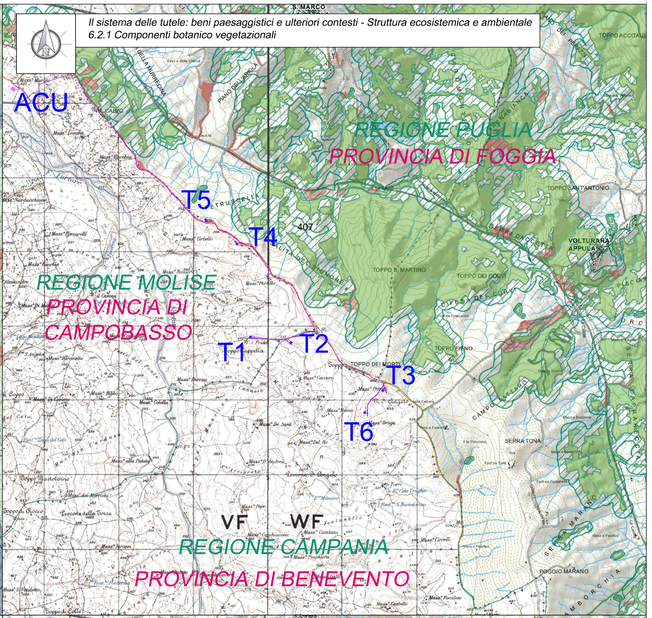

Il sistema delle tutele: beni paesaggistici e ulteriori contesti - Struttura ecosistemica e ambientale
6.2.2 componenti delle aree protette e dei siti naturalistici

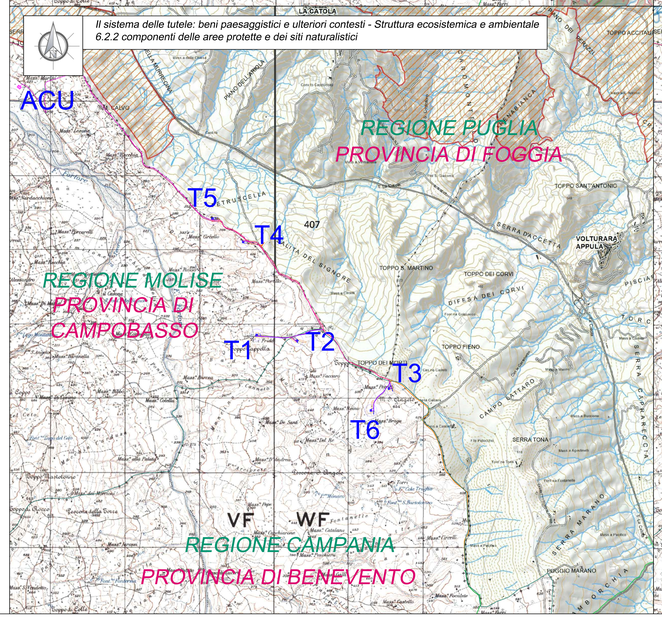

Il sistema delle tutele: beni paesaggistici e ulteriori contesti - Struttura antropica e storico culturale
6.3.1 Componenti culturali e insediative

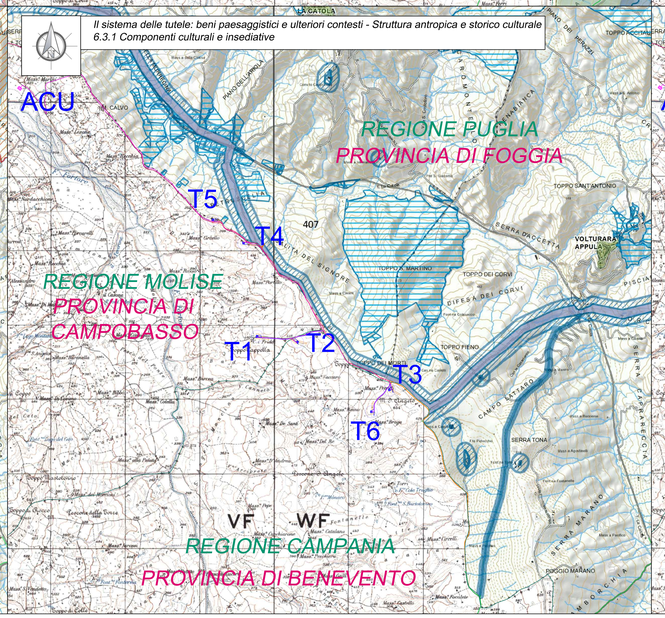

Il sistema delle tutele: beni paesaggistici e ulteriori contesti - Struttura antropica e storico culturale
6.3.2 Componenti dei valori percettivi

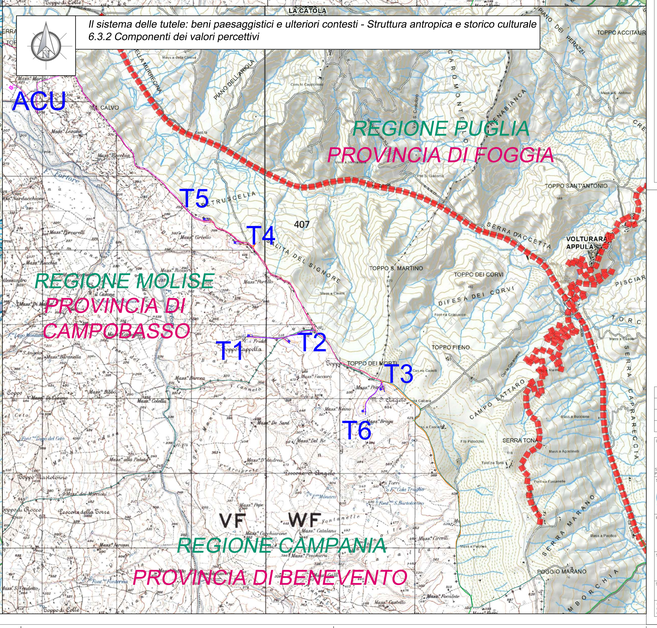

Localizzazione Geografica Impianto

Legenda

- Confini regionali
- Confini provinciali
- Confini comunali
- Cavidotto
- Area di Consegna Utente (ACU)
- Aerogeneratore: Fondazione, Piazzola definitiva, Sorvolo
- Piazzola temporanea
- Viabilità esistente
- Viabilità esistente da adeguare
- Adeguamenti temporanei alla viabilità
- Nuova viabilità

Fortini Cesare
Ordine degli Ingegneri della Provincia di Catania
Settore A
Ingegneria Civile
Iscrizione n. 3126
Codice fiscale FRTCSR80E19C351Z

REGIONI MOLISE, CAMPANIA E PUGLIA

Province di Campobasso, Benevento e Foggia

COMUNE DI TUFARA, SAN BARTOLOMEO IN GALDO E SAN MARCO LA CATOLA

REV.	DESCRIZIONE	DATA	REDATTO	CONTROL.	APPROV.
1	EMISSIONE PER ENTI ESTERNI	28/03/22	AVEEV	FURNO C.	MOSSO A.
0	EMISSIONE PER COMMENTI	11/05/22	AVEEV	FURNO C.	MOSSO A.

Committente:

WIND 2 ENERGY ITALY SRL

Sede legale: Corso Stratuto, 3/C 12084, Mondovì (CN)
Partita I.V.A. 03840000041 - PEC: wind2energyitaly@legal.it

Wind 2 Energy
Ingegneria & Innovazione

Progettista:

Via Jonica, 18 - Loc. Bevadere – 98100 Sinagra (ME) Tel. 0941-1663429
web: www.cantaxgroup.it e-mail: info@cantaxgroup.it

Progettista: Ing. Cesare Furno
Dott. Ing. Giuseppe Furno
Ordine degli Ingegneri della Provincia di Catania n° 5103 sez. A

Progetto:

PARCO EOLICO DI "TUFARA"

Titolo:

INQUADRAMENTO IMPIANTO EOLICO SU PPR PUGLIA

Scala:	Nome DIS./FILE:	Progetto:	Formato:	Livello:
1:20.000	C210240S-WA-PL-03.2-00	1/1	A0	DEFINITIVO

Il presente documento è di proprietà della AVEEV GROUP srl
E' vietata la comunicazione a terzi o la riproduzione senza il preventivo permesso scritto della suddetta, su parte/ tutto / propri diritti a norma di legge